

Camper vakantie trip langs diverse meren in Noordrijn-Westfalen Duitsland

ETAPPE 1. Rijden naar camping "Lippetal" **Gahlener Strasse 159 46569 Hünxe** **Duitsland**

Telefoon: +49 2853 4134

Website: <https://www.campingplatz-lippetal.de/>

E-mail: lippecamping@gmail.com

Hond toegestaan

Afstand: 98 km

Reistijd: 1.10 uur

Kosten vanaf; € 27,50 p.n.

Camping geopend; Gehele jaar geopend

Receptie open; Dagelijks van 09.00 tot 18.00 U

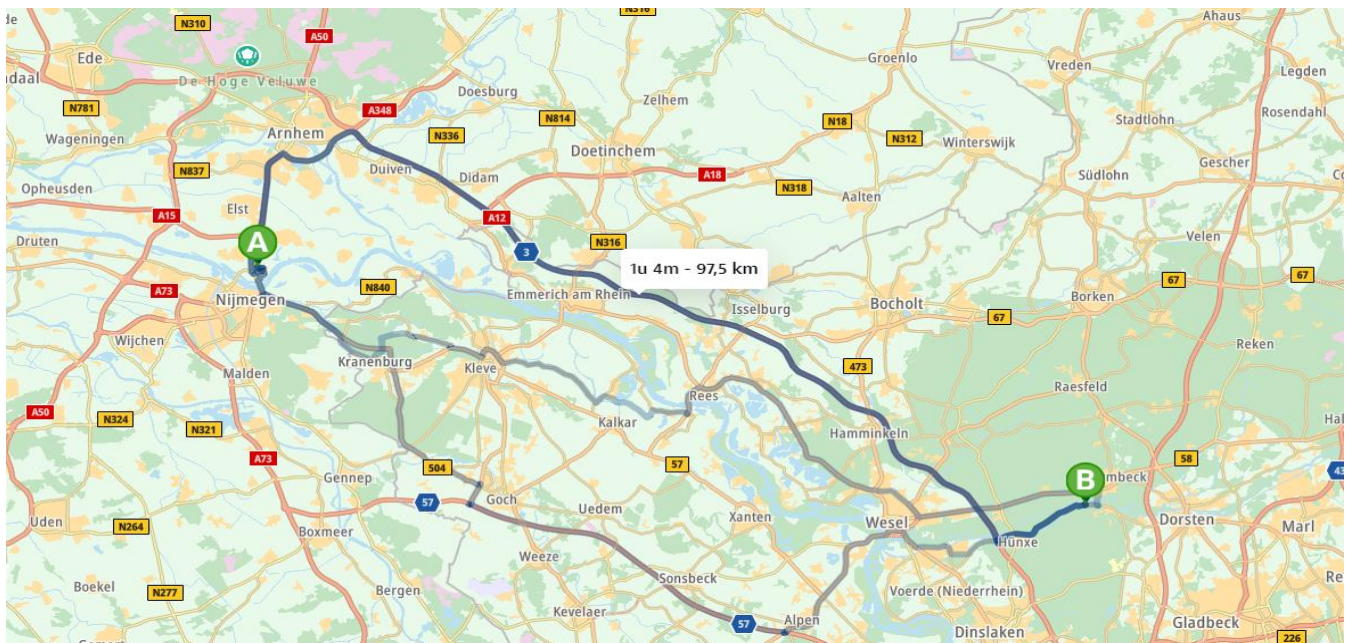
Reserveren via de website wordt gevraagd

Aankomst; tussen 14.00 en 18.00 U

Vertrek; voor 11.00 U



Rijden over de; N325, A325 (N325), A12 (E35) en de L463



Camping Lippetal ligt in het plaatsje Hünxe midden in het mooie natuurgebied Hohe Mark en het natuurgebied Lippe direct aan het Wesel Datteln Kanaal en is gelegen aan de rand van het Ruhrgebied en het Münsterland. De camping heeft 35 plaatsen voor toeristen die verspreid liggen over de camping tussen de vaste plaatsen in, sommige plaatsen zijn direct aan het water gelegen, deze kunt u reserveren via de website. De staanplaatsen zijn allen voorzien van elektriciteit en een watertappunt. Op de gehele camping is gratis Wi-Fi aanwezig. De camping heeft 2 sanitair gebouwen met toiletten en individuele douchecabines, een baby verschoonruimte en mindervalide sanitaire voorzieningen. Douchemunten zijn bij de Receptie verkrijgbaar voor 1 euro, hier kunt U 15 minuten mee douchen. Bij het hoofd sanitair gebouw is een wasruimte met wasmachines en drogers die U tegen betaling kunt gebruiken. Verder is er een camper service station voor het afvoeren van grijs water en een milieustraat waar U gescheiden Uw afval kwijt kunt.

Op de camping is een snackbar waar U terecht kunt voor diverse huisgemaakte snacks, frites en frisdranken. In het hoogseizoen kunt U bij de Receptie terecht voor brood en broodjes service. Er is een Supermarkt in het plaatsje Schermbeck op 1 km. afstand van de camping, hier vindt U ook enkele restaurants.

De plaats Hünxe ligt op 4 kilometer van de camping, dit is schilderachtig gelegen aan de benedenloop van de Lippe, een zijrivier van de Rijn, en hoort voor het grootste gedeelte bij het natuurpark Hohe Mark. De omgeving nodigt uit tot wandelingen en fietstochten door velden, uitgestrekte bosgebieden of langs het Wesel-Datteln-kanaal over talrijke, van wegwijzers voorziene routes. Bijzondere bezienswaardigheden zijn de historische dorpskern van het vissersdorp Krudenburg, huis Schwarzenstein of kasteel Gartrop met de aangrenzende museum-molen, het Hünxer Heimatmuseum of het Otto-Pankok-museum. Een mooie fietsroute is de 3-rivierenroute, deze verbindt Hamminkeln, Hünxe, Raesfeld, Rees, Schermbeck, Voerde en Wesel en ontmoet de Rijn, de Issel en de Lippe. Het schilderachtige samenspel tussen land en rivier geeft dit gebied zijn bijzondere charme. De 3 Rivierenroute loopt door de mooiste rivierlandschappen van de Lippe, Issel en Nederrijn, maar ook door kleine dorpjes en stadjes, die hun stempels drukken op het Rijnland-Westfaalse landschap. Langs de route vindt U musea, herenhuizen en talrijke bezienswaardigheden, de mooie boerderijcafés en rustieke herbergen met regionale specialiteiten nodigen uit tot een heerlijke pauze. Langs de 3-rivierenroute staan diverse oplaadpunten voor e-bikes en elektrische fietsen.



ETAPPE 2. Rijden naar camperplaats “Haltern am See” **Hullerner Straße 45-49 45721 Haltern am See DL**

Telefoon: +49 2364 92 40 27

Website: <https://www.wohnmobilpark-haltern.de/>

E-mail: aquarell@stadtwerke-haltern.de

Afstand: 29 km

Reistijd: 0.40 uur

Kosten vanaf; € 12,50 p.n.

Hond toegestaan

Camperplaats geopend; Gehele jaar geopend

Receptie open; Geen receptie maar betaalautomaat

Reserveren is niet mogelijk

Aankomst; gehele dag **Vertrek;** na 24 U of meervoud



Rijden over de; L463, L104 en de B58 (L551)



Camperplaats Haltern am See is gelegen op een prachtige locatie tussen de historische oude binnenstad en het stuwmeer van Haltern am See, een stad en gemeente in de Duitse deelstaat Noordrijn-Westfalen, gelegen in de Kreis Recklinghausen, aan de noordoever van de Lippe en het Wesel-Dattelnkanaal. Het door groen omgeven camperpark ligt midden in een recreatieparadijs aan het stuwmeer van Haltern en heeft 30 ruime plaatsen die van elkaar zijn gescheiden door hagen, en biedt U alle servicefaciliteiten die u van een moderne camperplaats mag verwachten. Bij aankomst dient U contant of met een pinpas bij de betaalautomaat U plaats te boeken, de parkeerticket dient duidelijk zichtbaar te zijn achter de voorruit van uw voertuig. Het dagtarief geeft U recht op 24 uur gebruik van de staanplaats, bij overschrijding wordt het tarief voor een extra dag in rekening gebracht. De camperplaats is onbewaakt, echter deze plaats wordt als zeer veilig en rustig ervaren door haar gebruikers.

Alle plaatsen zijn voorzien van 16 ampère stroom middels een elektrozuil, kosten € 0,70/kWh. U kunt gratis gebruik maken van de toiletten op het camperpark en bij recreatie bad Aquarel, hier kunt U ook terecht om te douchen voor € 1,50, munten hiervoor zijn verkrijgbaar bij de betaalautomaat. Bij het camper service station kunt U het grijs water lozen, schoon water innemen tegen een klein tarief, Uw chemisch toilet ledigen en Uw afval kunt U gratis gescheiden in de milieustraat kwijt. Op de gehele camperplaats is gratis Wi-Fi.

Het centrum van de oude binnenstad van Haltern met zijn vele bezienswaardigheden, authentieke winkels, bierlokalen en restaurants is te bereiken na een korte wandeling van ongeveer 10 minuten, met de fiets bent U hier al binnen 4 minuten, hier kunt U ook terecht bij de Supermarkt voor Uw dagelijkse boodschappen.

Het camperpark grenst direct aan het recreatie bad Aquarell met een breed scala aan speel-, zwem- en recreatiefaciliteiten, hier vindt U een klimmuur van 6 meter, gigantische waterglijbanen, duikplanken met verschillende hoogtes en een kinderbad met kinderspeelplaatsen waar U echte ontspanning kunt vinden. Ook is hier een Bistro gevestigd waar men heerlijk verse gastronomische lokale specialiteiten serveert. Het recreatieparadijs rond het stuwmeer van Haltern is met de fiets of te voet in een paar minuten te bereiken, hier vindt U plezier rond en op het water, kunt U kano's, roeiboten en waterfietsen huren, een rondvaart maken over het meer op het Passagiersschip Seagull, het klimbos bezoeken, de biertuin Jupp unner de Böcken bezoeken voor een echt Bockbiertje, of de Lakeside Inn bezoeken waar U kunt genieten van gastronomische hoogstandjes. Geniet van de prachtige ligging tussen het meer, de heide en de oude binnenstad van Haltern.

Een dicht netwerk van fietspaden omringt Haltern am See, verken het prachtige landschap met bossen, meren en heide van Stadtwerke Haltern am See. Een fietstocht rond het Stuwmeer is een echte aanrader, evenals een wandeltocht door het natuurgebied Westrupe Heide. Een bezoek aan het historische centrum van Haltern am See is ook zeer de moeite waard, hier vindt U naast de prachtige binnenstad ook het LWL Romeins Museum, Avonturenpark Ketteler Hof en Natuurpark Granat.



ETAPPE 3. Rijden naar camperplaats "Delecke" Linkstraße 20a 59519 Möhnesee

Duitsland

Telefoon: Onbekend

Website: Camperplaatsen Delecke Nordufer - moehnesee.de

E-mail: Onbekend

Hond toegestaan

Afstand: 104 km

Reistijd: 1,05 uur

Kosten vanaf; € 28,00 p.n.

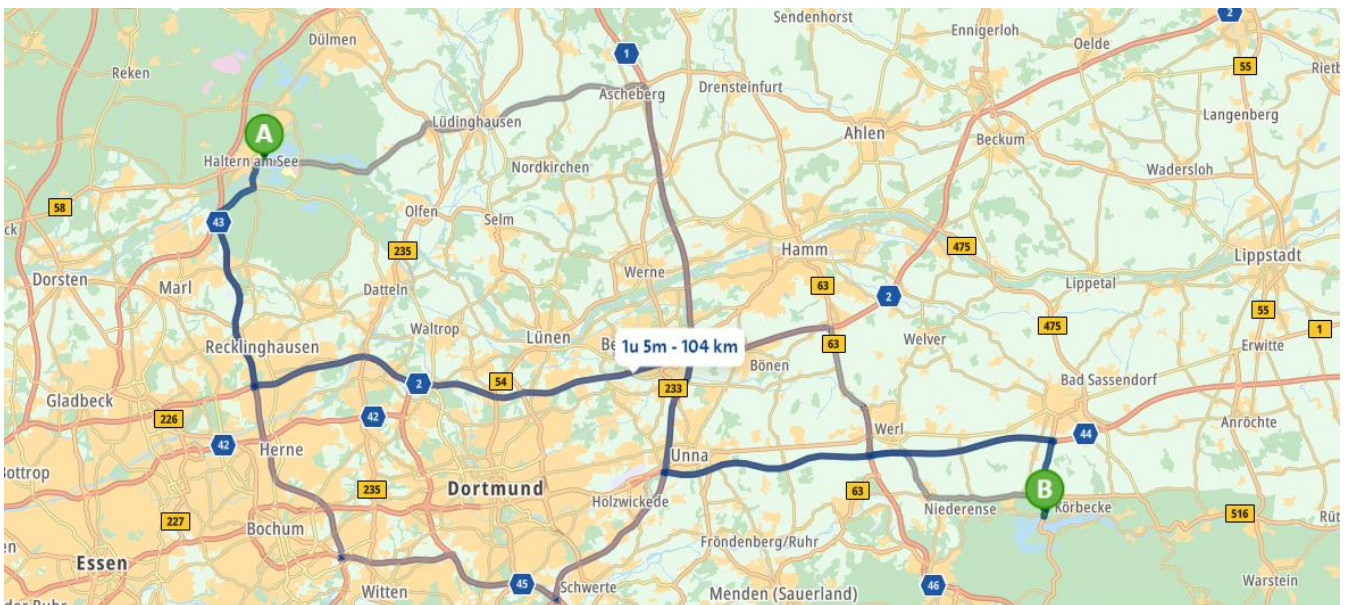
Camperplaats geopend; Gehele jaar geopend

Reserveren is niet mogelijk

Receptie open; Geen receptie maar betaalautomaat Aankomst; Gehele dag Vertrek; na 24.00 U of meervoud



Rijden over de; L463, L104 en de B58 (L551)



Camperplaats Delecke ligt in de kleine gemeente Möhnesee-Delecke op de noordelijke grens van het Sauerland aan het stuwmeer de Möhnesee in de Duitse deelstaat Noordrijn-Westfalen. De gemeente wordt gevormd door een aantal dorpen en gehuchten die aan het meer de Möhnesee liggen, de plaats Körbecke is de grootste plaats en ligt centraal aan het stuwmeer. De camperplaats heeft 60 plaatsen aan de noordoever, en is terrasvormig zodat U kunt genieten van het uitzicht op het Westfaalse meer. Alle plaatsen zijn voorzien van 10 A stroom. Aangeraden wordt om de camperplaats vanuit de richting van Delecke te benaderen, en deze ook te verlaten in de richting van Delecke. Campers met een lengte van meer dan 7 m. kunnen het beste indien mogelijk op de bovenste "treden" parkeren, er is geen mogelijkheid om te manoeuvreren op de onderste treden. Bij aankomst dient U te betalen bij de parkeerautomaat, dit is mogelijk met munten, creditcard en pinpas. Het kenteken van de camper wordt bij het in- en uitrijden door een camera geregistreerd waardoor de exacte verblijfsduur kan worden bepaald en vergeleken met het betaalde bedrag voor het uitrijden.

De camperplaats is in 2023 voorzien van een geheel gerenoveerd sanitair gebouw met douches, toiletten en wastafels, hier kunt U tevens water tappen. Verder is er een camperservice station waar U het grijs water kunt lozen, water kunt innemen tegen een klein tarief, en Uw chemisch toilet kunt ledigen. Uw afval kunt gescheiden kwijt in de milieustraat. Op de gehele camperplaats is gratis Wi-Fi beschikbaar. Aangrenzend aan de camperplaats ligt een ligweide met een kleine speeltuin en een openbare badzone. Tevens zijn er in de directe omgeving diverse horeca gelegenheden waar U een drankje kunt doen en een hapje kunt eten. In de plaats Delecke op 2.5 km afstand kunt U terecht voor Uw dagelijkse boodschappen.

Aan de "Westfaalse Zee" bevinden zich talloze bezienswaardigheden, mogelijkheden voor watersporten, ontspanning en talrijke recreatiemogelijkheden. De evenementenkalender is rijkelijk gevuld met merenfeesten, dorpsfeesten, Drüggelt-kunstwerken en nog veel meer. De uitgestrekte Soest Börde tot het prachtige merenlandschap en het natuurpark Arnsberger Wald, en het afwisselende landschap biedt U op elk moment van het jaar een bijzondere charme. De omgeving nodigt uit voor een mooie wandeling of fietstocht, er zijn vele mooie en goede wandel en fietsroutes vanaf de camperplaats te ondernemen, de afwisselende natuur nodigt uit om te verkennen en te ontspannen. Een wandel- fietsbrug brengt U ook zo naar de overzijde van het meer. Langs de "Westfaalse Zee", van de Haarstrang in het noorden tot het Arnsberger Woud in het zuiden, strekken zich de 15 pittoreske wijken van de gemeente Möhnesee uit, betoverende natuurlandschappen en vele bezienswaardigheden, waaronder het majestueuze architectonische monument van Westfalen, de Möhne-dam met zijn meer dan 100 jaar bewogen geschiedenis, de romantische Kanzelbrug, de mystieke Drüggelkampel, de Bismarcktoren op de Haarstrang en het panoramische uitzicht vanaf de Möhnesee-toren.



ETAPPE 4. Rijden naar camping "am Furlbach" Am Furlbach 33 33758 Schloß Holte-Stukenbrock DL

Telefoon: +49 (0) 0 5257 3373 0 5241 340 230

Website: <https://www.campingplatzamfurlbach.de/>

E-mail: info@CampingplatzAmFurlbach.de

Afstand: 79 km

Reistijd: 0,50 uur

Hond toegestaan

Kosten vanaf; € 19,00 p.n.

Camping geopend; Gehele jaar geopend

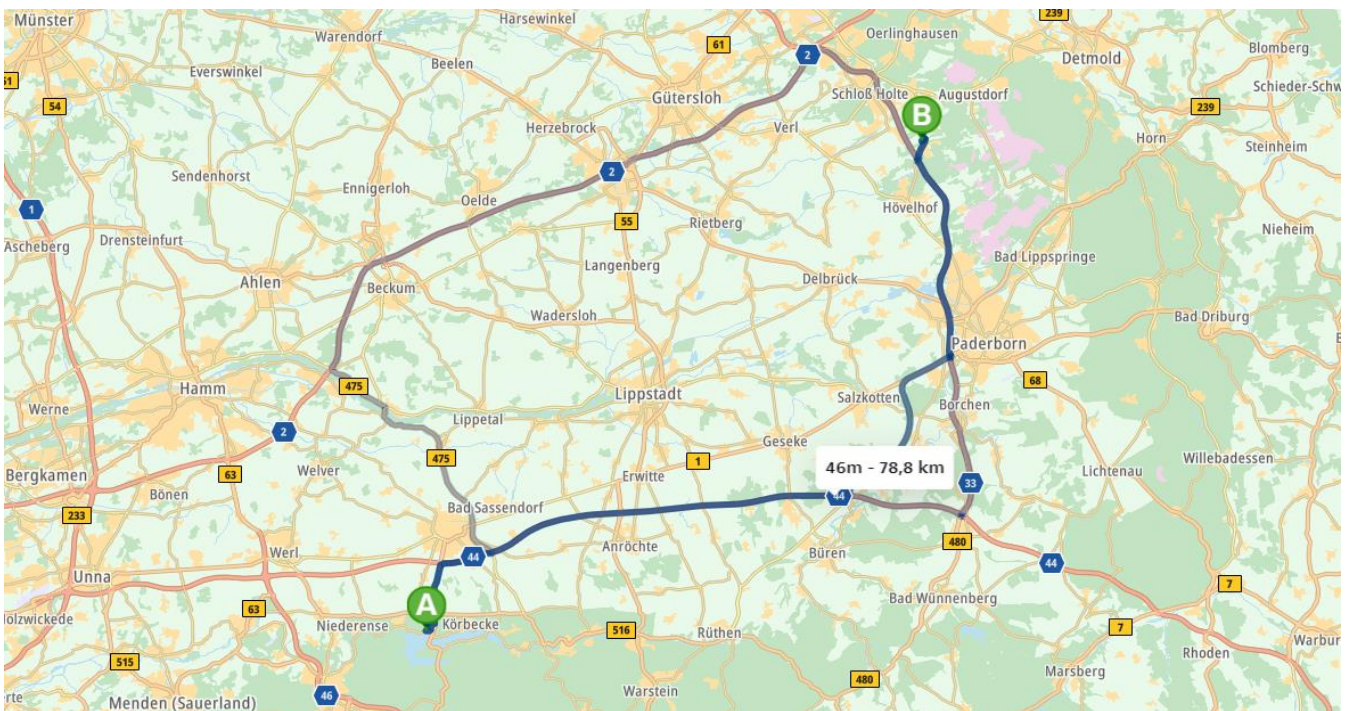
Receptie open; Van 08.00 tot 12.30 U en 14.30 tot 19.00 U

Reserveren via de website wordt gevraagd

Aankomst; na 14.30 U Vertrek; voor 12.00 U



Rijden over de; B229, A44 (E331), L776, B1, A33 en de L756




Camping am Furlbach ligt in het Oost-Westfaalse land net binnen de grenzen van het prachtige natuurgebied Teutenburgerwald in de plaats Schloß Holte in Noordrijn-Westfalen. De camping heeft 50 toeristische plaatsen met afbakening, met schaduw, zonder schaduw en met enige schaduw. De camping wordt gekenmerkt door diverse kampeervormen in een rustige bosrijke omgeving met veel groen en grote eiken, met een grote variatie aan begroeiing in een parkachtig omgeving die voor elke gast voldoende recreatieve mogelijkheden biedt. De camping heeft enkele verharde geëgaliseerde plaatsen speciaal voor campers, vraag hiernaar bij reserveren. De plaatsen zijn 90 tot 120 m2 groot, zijn voorzien van 16 ampère stroom en U betaald de stroom naar verbruik.

De camping is voorzien van een groot sanitair gebouw met toiletten, douches, wastafel cabines, een sanitaire cabine voor rolstoelgebruikers, een baby verschoonruimte en een aangrenzende wasruimte met wasmachines en drogers. Voor het gebruik van de douche betaald U 1 EUR per 5 minuten. Voor het ledigen en reinigen van de toiletcassette van het chemisch toilet heeft de camping een "automaat", tevens is er een serviceplaats waar U gratis grijs water kunt afvoeren en schoon water kunt innemen. Er is gratis Wi-Fi aanwezig op de hele camping. Bij de gebouwen vindt U de Receptie, een lounge ruimte, een speciale internethoek en een campingshop met een klein assortiment levensmiddelen en diverse lekkere streekproducten, hier kunt U ook terecht voor brood en dagelijks tot 17.30 U voor broodjes service. Op de camping verspreid vindt U diverse picknickplaatsen en overdekte kookgelegenheden, barbecueën is toegestaan, echter alleen met elektrische grills.

De camping heeft een zonnig terras waar het bij een verkoelend drankje goed toeven is. Verder is de camping voorzien van speeltuinen, een water speelparadijs, een voetbalveld, een petanquebaan en een volleybalveld. Voor de dagelijkse boodschappen kunt U terecht in Schloss Holte-Stukenbrock, hier vindt U diverse winkels en horecagelegenheden, er is vanaf de camping echter geen verbinding met het openbaar vervoer hier naartoe.

In de omgeving van de camping bevinden zich een golfbaan, paardrijd manege en een natuurreserveaat waar U op de aangewezen wandel- en fietspaden van de mooie natuur kunt genieten. Ook het Hollywood safaripark annex pretpark dat op ca 3 km zuidwaarts van Stukenbrock ligt, als het nabij gelegen vogelpark Heiligenkirchen, dierentuin van Olderdisen, het LWL Openluchtmuseum Detmold, het Hermanns monument, evenals Schloss Holte-Stukenbrock zoals de plaats officieel heet dat binnen een cirkel ligt die gevormd wordt door de steden Bielefeld, Detmold, Güthersloh en Paderborn, zijn een bezoek meer dan de moeite waard. Ook is de camping een ideaal vertrekpunt voor fietstochten en wandelingen in het bosrijke heide- en zennelandschap, om een rondje langs het nabij gelegen Sennesee meer te maken, of een gedeelte van het Ems-Radweg te rijden, een bijzonder fietspad die de loop van de rivier de Ems vanaf de bron tot aan de monding in de Noordzee volgt.



ETAPPE 5. Rijden naar camperplaats "SchiederSee" **Kronenbruch 3 32816 Schieder** **Duitsland**

Telefoon: **+49 (0) 049/5282/411**

Website: <https://www.schiedersee.de/wohnmobilhafen>

E-mail: info@infinityevents.de

Afstand: 43 km

Reistijd: 0,50 uur

Hond toegestaan

Kosten vanaf; € 18,00 p.n.

Camping geopend; Gehele jaar geopend

Receptie open; Van 08.00 tot 19.00 U

Reserveren via de website wordt gevraagd

Aankomst; na 15.00 U **Vertrek;** voor 14.00 U



Rijden over de; K47, L938, L937, L828, K90, B239 en de L614



Camperplaats en camping Schiedersee ligt in de stad en gemeente Schieder-Schwalenberg in de Kreis Lippe aan de Schiedersee in de Duitse deelstaat Noordrijn-Westfalen. Op een schilderachtige en natuurlijke wijze vlijt de stad zich aan de rand van het Teuto-burgerwoud neer langs de Mörth, een veengebied met prachtige natuur. De camperplaats is een van de grootste in Duitsland en biedt plaats aan maximaal 200 campers. Er is keuze uit verschillende plaatsen, verkavelde plaatsen met grind alleen bestemd voor campers, perceel plaatsen direct aan het meer, verkavelde plaatsen op grasroosters, gravelplaatsen en plaatsen op diverse kampeerweides, gras. Alle plaatsen zijn voorzien van een water tappunt, riolering en elektriciteit, deze zijn bij de prijs inbegrepen. Onlangs is het sanitair gebouw volledig gerenoveerd en voorzien van alle moderne voorzieningen die U in een modern sanitair gebouw mag verwachten, de eigentijdse sfeer is op het hoogste niveau van comfort en straalt onberispelijke netheid uit. U hebt toegang tot het sanitair gebouw met Uw Camping Card. Bovendien heeft U de mogelijkheid om een van de vier familiebadkamers te boeken en te genieten van de privacy van een eigen badkamer met douche en toilet. Ook zijn hier wasmachines en drogers tegen betaling te gebruiken. Er is een camper service station aanwezig waar U het grijs water kunt lozen, water kunt innemen tegen een klein tarief van 20 liter water voor € 0,20, en Uw chemisch toilet kunt ledigen. Uw afval kunt gescheiden kwijt in de milieustraat. Op de gehele camperplaats is gratis Wi-Fi beschikbaar.

Het Service Center is in het seizoen, van april tot en met oktober, dagelijks geopend vanaf 8.00 uur, hier kunt zich ook registreren en terecht voor alle benodigde informatie. Tevens kunt U hier terecht voor Uw dagelijkse basisbenodigdheden van boodschappen die U als kampeerder nodig heeft tijdens Uw verblijf, voor verse broodjes, de dagelijkse kranten en voor het omruilen van gasflessen. Op het park vindt U Café Restaurant Breitengrad en de Bistro Bootshaus, deze liggen direct aan de zuidelijke oever van de SchiederSee midden in het recreatiecentrum SchiederSee en bieden U een uniek mooi uitzicht rondom. Hier kunt U terecht voor een pizza, pasta, schnitzel, hamburgers, ijsspecialiteiten en nog veel meer.

De SchiederSee biedt een verscheidenheid aan vrijetijdsactiviteiten voor jong en oud. Of U nu op zoek bent naar rust en ontspanning in de natuur, van watersport houdt, historische bezienswaardigheden wilt verkennen of culinaire hoogstandjes wilt beleven, de SchiederSee biedt voor elk wat wils. U kunt de prachtige regio met de toeristenbus ontdekken, deze rijdt ieder weekend en brengt U langs het Hermann Monument, de Externsteine, het Eagle Observatory en Detmold. U kunt Uw fiets meenemen in een speciale fietsaanhanger van de bus. Ook kunt U de SchiederSee verkennen vanaf het water, Rondvaartboot de Schiedersee laat U kennis maken met de verschillende kanten van het prachtige stuwmeer, van de levendige drukte in het recreatiecentrum op de zuidoever, van de bossen die tot aan de kust reiken, en van een moerasgebied met een grote verscheidenheid aan watervogels.

De SchiederSee is 500 m breed en 3,5 km lang en nodigt uit voor een fiets- en wandeltocht, een 8 km lang fiets-wandelpad loopt direct langs de oever rond het meer. Ontdek de talrijke activiteiten die U op en rond de Schiedersee worden aangeboden waaronder het familiepark Funtastico, Schieder Castle met zijn barokke kasteeltuin, en de vele andere historische bezienswaardigheden.



ETAPPE 6. Rijden naar camperplaats “Weserbogen” Godelheimer Straße 57 37671 Höxter Duitsland

Telefoon: +49 (0) 05271 / 8207

Website: <https://freizeitgelaende.de/weserbogen-stellplatz/>

E-mail: mail@freizeitgelaende.de

Afstand: 32 km

Reistijd: 0,35 uur

Hond toegestaan

Kosten vanaf; € 24,00 p.n.

Camperplaats geopend; van 25 maart tot 15 oktober

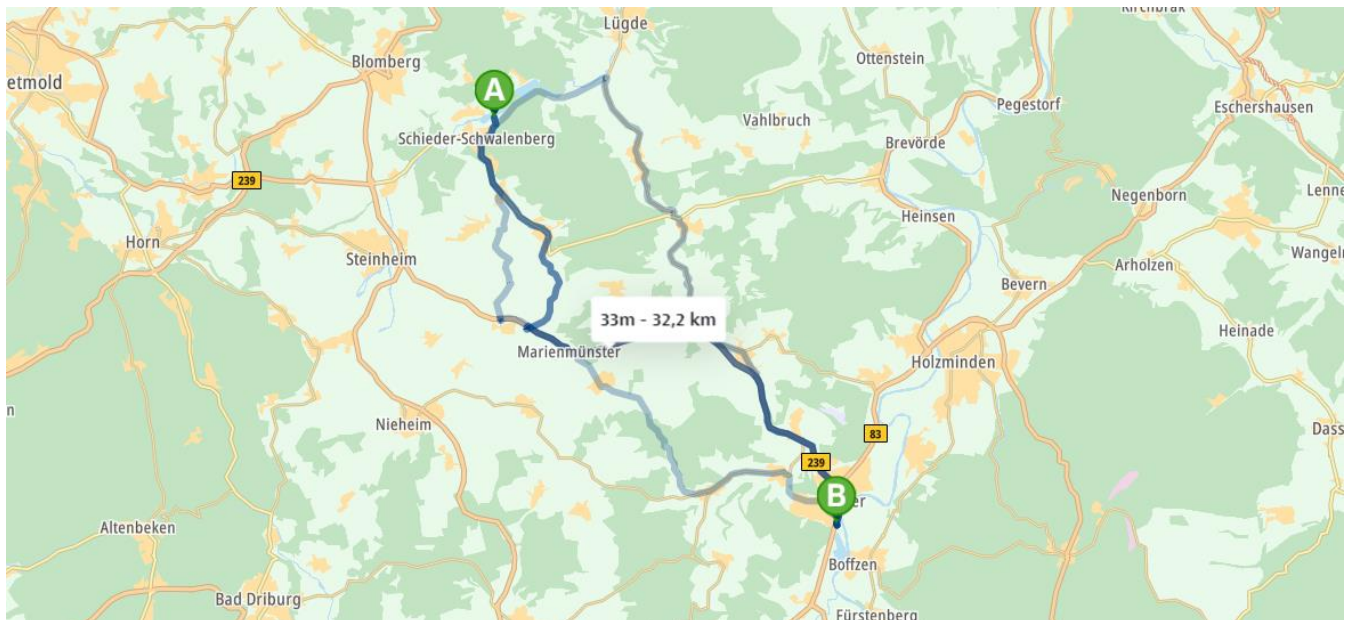
Receptie open; Van 08.00 tot 19.00 U

Reserveren via de website is aan te raden

Aankomst; na 12.00 U Vertrek; voor 12.00 U



Rijden over de; L886, B239, B64 en de L755



Camperplaats Weserbogen is onderdeel van Freizeitgelände Ahlemeyer en is gelegen in Höxter, een stad en gemeente die het uiterste noordoosten omvat van de Duitse deelstaat Noordrijn-Westfalen, gelegen in het gelijknamige district Höxter aan de rivier de Weser. Bij aankomst dient U bij de betaalautomaat in te checken, volg de aanwijzingen op de automaat, er komt een (betaal) kaart uit de automaat, hiermee kunt U de slagboom openen en vervolgens kunt U een vrije camperplaats op het camperpark uitkiezen. Ook uitchecken doet U bij de betaalautomaat, volg de aanwijzingen op de automaat, na betaling hebt U 30 minuten om het camperpark via de slagboom te verlaten. De camperplaats heeft 60 plaatsen van 100 m² op gras, alle plaatsen zijn voorzien van stroom middels een stroomzuil tegen een tarief van € 0,80 per KWH, dit werkt middels Uw (betaal) kaart. De camperplaats is voorzien van een groot op zonne-energie verwarmd sanitair gebouw met toiletten, douches, wastafel cabines, met een aangrenzende wasruimte met wasmachines en drogers. Het sanitair gebouw kunt U betreden met Uw (betaal) kaart, het gebruik van de toiletten en de douches is gratis. Er is een camper service station aanwezig waar U het grijs water kunt lozen, water kunt innemen tegen een klein tarief van 20 liter water voor € 0,20, en Uw chemisch toilet kunt ledigen. Afval kan tegen betaling bij de receptie worden achtergelaten.

Bij de Wasser Inn, een drijvend Bar- restaurant, kunt u terecht voor verfrissende drankjes, hartig ijs en warme gerechten. Het zonnedeck van de Wasser Inn met zijn talrijke zitplaatsen biedt de mogelijkheid om de diverse evenementen op het water te volgen met een kopje koffie en te genieten van het uitzicht over het meer. In de nabijgelegen plaats Höxter die op loop- en fietsafstand ligt kunt U terecht voor de noodzakelijke dagelijkse boodschappen, in het centrum is een grote diversiteit van winkels en restaurants te vinden.

De stad Höxter staat bekend om zijn historisch centrum, hier zijn veel vakwerkhuisen en historische gebouwen te vinden die de geschiedenis van de plaats vertellen, sommige zijn op een indrukwekkende manier versierd. Buiten de poorten van het plaatsje ligt de Abdij van Corvey, dit klooster is in 815 gesticht en is tegenwoordig beschermd werelderfgoed. De omgeving is rijk aan natuur, het fantastisch mooie landschap en het uitgestrekte Weserdal met de omliggende bossen, en het Weserbergland met zijn talrijke wandel- en fietspaden nodigen uit om de omgeving te verkennen. Beleef ook de mooie natuur in het Teutoburgerwoud met zijn bossen en meren, uitkijpunten, monumenten & oriëntatiepunten, en andere natuurbelevissen, er zijn enkele klimparken in het woud waar U terecht kunt voor een actieve dag met klimmen en klauteren tussen de bomen. Ook kunt U op verschillende plaatsen een boot of een kano huren om bijvoorbeeld over een rivier of meer te varen. Verder zijn er op meerdere plekken golfbanen te vinden waar U een balletje kunt slaan voor de ontspanning. Het romantische glooiende landschap van het Weserbergland waar de rivier doorheen stroomt nodigt U ook uit voor een wandel- of fietstocht, op de heuvelruggen zijn imposante kastelen te vinden, en kloosters en kerken te bezoeken. De vele schilderachtige dorpjes en levendige vakwerkstadjes typeren dit deel van Duitsland.



ETAPPE 7. Rijden naar camperplaats "Twistesee" Bericher Seeweg 1 34454 Bad-Arolsen - Wetterburg DL

Telefoon: +49 (0) 5691 - 806 93 83

Website: <https://www.reisemobilhafen-twistesee.de/>

E-mail: info@reisemobilhafen-twistesee.de

Afstand: 57 km

Reistijd: 1.00 uur

Hond toegestaan

Kosten vanaf; € 15,00 p.n.

Camperplaats geopend; Gehele jaar geopend

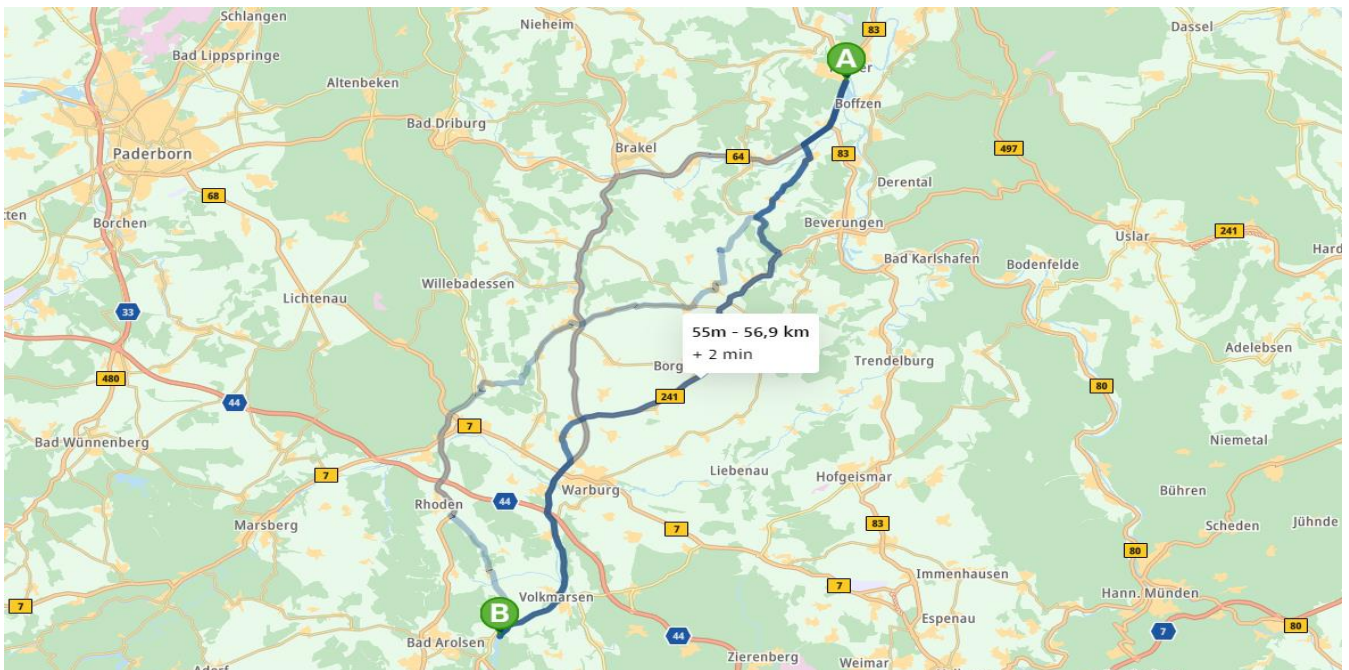
Receptie open; Van 09.00 tot 22.00 U

Reserveren is mogelijk, echter er is altijd plaats

Aankomst; Gehele dag Vertrek; Gehele dag



Rijden over de; L837, L890, B241, B252 en de L3080



Camperpark Twistesee ligt aan de over van het meer de Twistesee in de plaats en gemeente Bad-Arolsen met de mooiste stadspanorama's van Duitsland net over de grens van de Duitse deelstaat Noordrijn-Westfalen in de prachtige Landkreis Waldeck-Frankenberg in de deelstaat Hessen. Bij aankomst kunt U de slagboom passeren en direct naar Uw gereserveerde of een vrije plaats navigeren, met het camerasysteem wordt een duidelijke kentekenherkenning uitgevoerd tijdens de oprit waarmee ook de aankomsttijd wordt geregistreerd, vervolgens kunt U bij touchterminal (betaalautomaat) inchecken door het kenteken en Uw verblijfstijd in te voeren. De betaling kan contant, met een bankpas of creditcard worden voldaan. U koopt een 24-uurs ticket, houd er rekening mee dat de vertrektijd in acht moet worden genomen, wanneer U te laat bent voor vertrek heeft u de mogelijkheid om een 1/2 dagkaart of een 24-uurskaart bij te boeken.

Het camperpark heeft 150 ruime verkavelde plaatsen met een ruim grasveld. Ieder plaats is voorzien van een elektriciteit muntzuil (€ 0,80 / kWh), Tv-ontvangst via een satellietstelsel en gratis Wi-Fi. Wanneer gewenst is er op de plaats een water aan- en afvoersysteem aanwezig, het tarief hiervoor € 2,00 per dag. Er is een camper service station waar U vuil water kunt afvoeren, schoon water kunt innemen tegen een tarief van € 0,10 per 10 liter, en Uw chemisch toilet kunt ledigen. Het moderne verwarmde en goed onderhouden sanitair gebouw is voorzien van douches met wasgelegenheid en toiletten. Het sanitair gebouw is te betreden met een cijfercode die U ontvangt bij het inchecken, douchen kunt U met muntstuk van € 1,00 voor 5-6 minuten warm water.

Direct aan de camperhaven vindt U de Receptie- kiosk, hier kunt U op het buitenterras genieten van koffie- en gebakspecialiteiten, ijs, koude dranken, snacks en kleine gerechten met een idyllisch uitzicht over Twistesee. Van april tot eind oktober kunt U hier ook terecht voor broodjesservice en diverse basislevensmiddelen, en kunt U zelfs een Fiat Panda huren (€ 29,00 p. dag) om prachtige excursies te maken in het prachtige Waldecker Land. Rondom de Twistesee en omgeving zijn er tal van restaurants en cafés die uitnodigen tot verpozen, vaak met heerlijke huisgemaakte streekgerechten. In de historische plaats Bad-Arolsen kunt U terecht voor de dagelijkse boodschappen, in de prachtige binnenstad zijn verschillende winkels, boetieks en horecagelegenheden. Het museum Bad Arolsen, de barokke Schlossstrasse met muziekkuitvoeringen brengen het verleden tot leven, andere interessante musea in Bad Arolsen zijn het streekmuseum, het museum voor voorjaars- en paastraditie en het speelgoedmuseum. Ook de historische drinkwaterinstallatie is een bezoek waard.

In de omgeving van Bad Arolsen, in het Waldecker Land en in het Hessische Mittelgebirge in het midden van Waldeck dat deel is van de Het land van de gebroeders Grimm, is veel te beleven. In een straal van 30 tot 40 km kunt U in het nationale park Kellerwald-Edersee wandelen en fietsen tussen knoestige eiken, in Willingen de Mühlenkopf-schans bezichtigen waar elk jaar de FIS-wereldbeker skispringen wordt gehouden of Hercules in Kassel bewonderen, er is 400 km aan gemarkeerde wandel- en fietswegen. Bij de Twistesee bevinden zich een zandstrand en een 9-holes golfbaan, en ook het zwemparadijs Arobella staat garant voor ontspanning en plezier. In de Twistesee kunt U vissen op forel, paling, baars, snoek en vele andere vissoorten, een vergunning is verkrijgbaar bij de Receptie- kiosk



ETAPPE 8. Rijden naar camperplaats "Eldersee ALM" Am Bettenhagen 2 34513 Waldeck Duitsland

Telefoon: +49 (0) 5634-5249957

Website: <https://www.wohnmobilpark-edersee-alm.de/>

E-mail: info@wohnmobilpark-edersee-alm.de

Afstand: 31 km

Reistijd: 0.35 uur

Hond toegestaan Kosten vanaf; € 19,00 p.n.

Camperplaats geopend; Gehele jaar geopend

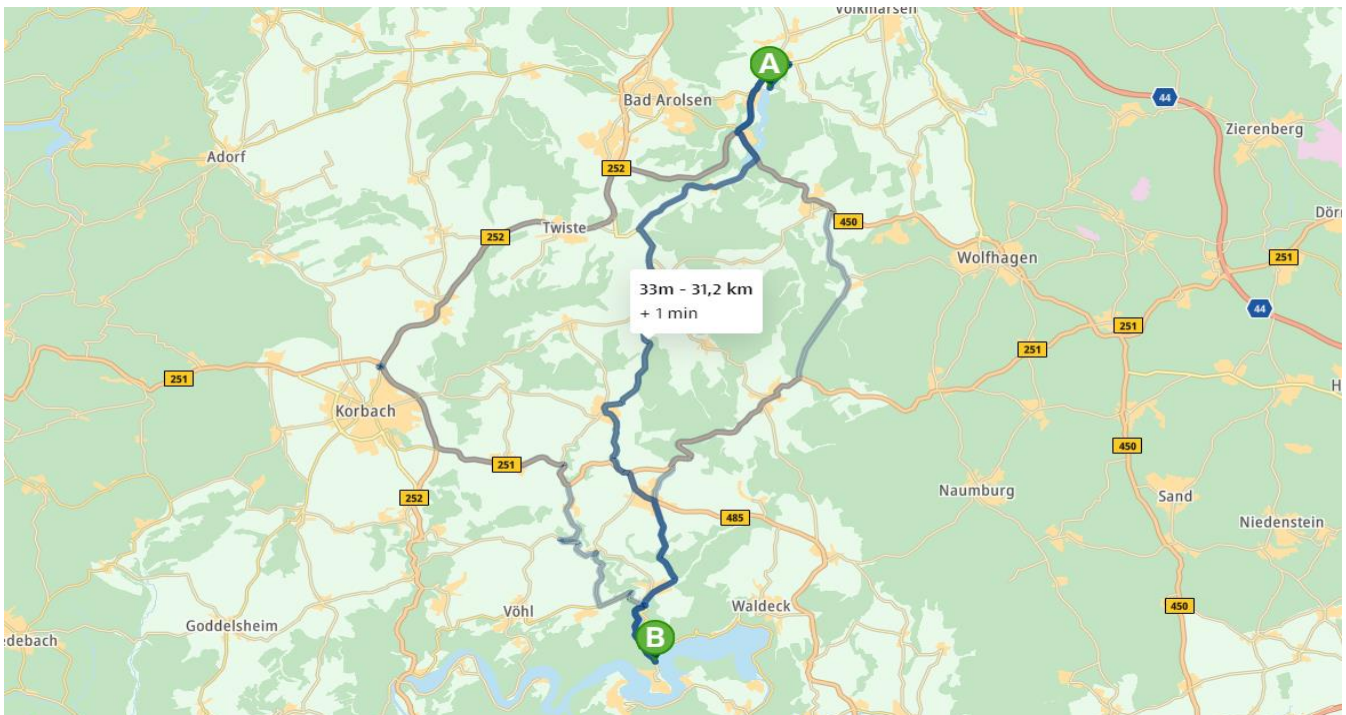
Receptie open; Van 10.00 tot 22.00 U

Reserveren is niet mogelijk, er is altijd plaats

Aankomst; Na 10.00 U Vertrek; Voor 12.00 U



Rijden over de; L3080, K7, B450, L3198, B251, L3200, L3086 en de K22




Camperpark Eldersee ALM ligt bij de Stad en gemeente Waldeck in het natuurpark Kellerwald-Edersee aan de oever van de prachtige en schilderachtige 27 km lange Edersee, een van de grootste stuwmeren van Europa net over de grens van de Duitse deelstaat Noordrijn-Westfalen in de deelstaat Hessen. Het camperpark heeft 100 ruime plaatsen voor campers van 6 tot 13 meter die allen een prachtig uitzicht hebben op het meer Eldersee, en de prachtige natuur van het UNESCO-werelderfgoedgebied Nationaal Park Kellerwald-Edersee.

Betreden van het park gaat met een automatisch slagboomsysteem, de slagboom gaat alleen open als er vrije parkeerplaatsen zijn. Aankomst: Rijd met uw voertuig naar de slagboom, Uw kenteken wordt gelezen en naar de betaalautomaat gestuurd, U rijdt het terrein op en kiest een parkeerplaats uit, vervolgens gaat U naar de betaalautomaat bij het sanitair gebouw om in te checken. Selecteer uw kenteken en volg het menu op het display van de betaalautomaat. Vertrek: De uiterste vertrektijd op de dag van vertrek is vóór 12.00 uur. Omdat het om een computergestuurd slagboomsysteem gaat dat op de exacte seconde reageert is het essentieel dat de verlengingstijd wordt aangehouden, € 5,00 dagtarief, geldig van 12.00 tot 18.00 uur en alleen mogelijk na een overnachting. Hiervoor drukt u op de knop 'laat vertrek' op de kaartautomaat. Let op: Deze optie kan niet meer geboekt worden na 12.00 U als de verblijfsduur reeds overschreden is.

De camperplaats heeft verschillende niveaus, niveau 4 (boven terras) is alleen toegestaan voor voertuigen tot maximaal 6,50 m lang. Alle plaatsen zijn voorzien van een 16A stroomaansluiting middels een elektrozuil tegen € 0,60 / kWh. De camperplaats is voorzien van een compleet nieuw en modern sanitair gebouw met ruime douches, wasruimtes en toiletten, het tarief voor de douche met start/stopknop voor 4 minuten is € 1,00, het gebruik van het toilet is gratis. Op het camperpark is geen afwasruimte ter beschikking, afwassen is alleen toegestaan in uw eigen voertuig. Op het park is een ruime camper serviceplaats aanwezig, een Cleanstarkolom automaat voor het legen van Uw chemisch toilet cassette, en Aquastar zuil voor het innemen van vers water, ook kleine hoeveelheden kunnen worden afgegeven, het tarief voor schoon water is € 1,00 voor ca. 80 liter. In het aangelegen Restaurant Edersee-Alm met een terras dat uitzicht heeft over de Edersee kunt U terecht voor een drankje, een ontbijt, een lunch en een diner. Ook kunt U hier terecht voor broodjes service en gebak (alleen in het zomerseizoen) en voor flessengas service. Honden zijn hier niet toegestaan.

De prachtige omgeving nodigt uit voor een wandeling of een fietstocht, een bijzondere ervaring is de Ederseerondgang, 50 km aan natuur en water waarbij U onderweg diverse attracties tegen komt. Ook in de regio zijn er verschillende mooie fietsroutes te maken, er is een grote verscheidenheid aan moeilijke en makkelijke etappes in een natuurlijk landschap in zijn puurste vorm. Ook een duik in het koele water van de Edersee heeft een heerlijk verkwikkend effect, alle oevergebieden zijn vrij toegankelijk. Elke avond wanneer het donker wordt, wordt de barrièrewand van de stuwdam in alle kleuren verlicht, 39 LED-koplampen gemonteerd in de bovenste stopcontacten, zorgen voor een dromerige verlichting.



ETAPPE 9. Rijden naar camping "Hennesee" Mielinghausen 7 59872 Meschede Duitsland

Telefoon: +49 (0) 291 95272-0

Website: <https://www.knauscamp.de/hennesee-meschede>

E-mail: hennesee@knauscamp.de

Afstand: 76 km

Reistijd: 1.20 uur

Hond toegestaan

Kosten vanaf; € 22,00 p.n.

Camperplaats geopend; Gehele jaar geopend

Receptie open; Van 08.00 tot 13.00 U en 15.00 tot 18.00 U

Reserveren is aan te raden

Aankomst; Na 15.00 U Vertrek; Voor 12.00 U



Rijden over de; L3086, K30, B252, K52, L3076, K55, L3083, L740, B480, L740, L915 en de K41



Knaus camping Hennesee ligt bij districts- en universiteitsstad Meschede in de Hochsauerlandkreis in het dal van de rivier de Ruhr in het noordwesten van het Sauerland aan de voet van de Hennesee in de Duitse deelstaat Noordrijn-Westfalen. De camping heeft standaardplaatsen, comfortplaatsen en premiumplaatsen die geschikt zijn voor campers, deze zijn allen 120 m² groot met een ondergrond van gras of grind, voorzien van een 10 A stroom, afhankelijk van de plaats voorzien van een water aan- en afvoer, en voorzien van gratis Wi-Fi.

Aankomst is na 15.00 U, echter tegen betaling kunt U vroeger aankomen, en ook later vertrekken tot 17.00 U is mogelijk tegen betaling. De camping is voorzien van een sanitair gebouw met toiletten, douches, een badkamer voor mindervaliden, afwasplaatsen met warm water en een wasruimte met wasmachines en drogers die tegen betaling te gebruiken zijn. Ook is hier een hondendouche aanwezig. Op het camperservicestation kunt U vuil water afvoeren, schoon water innemen en het chemisch toilet ledigen.

Op het terrein vindt U kinderspeelplaatsen, speelschip, groot kinderspeelhuis, elektrische auto's, privéstrand aan het meer, modern binnenzwembad met wellness-ligstoelen, Jeu de boules baan, kabelbaan, een natuurplein, tafeltennis, biljart, beachvolleybal, voetbal, basketbal, fitnessapparatuur voor buiten en een hondenweide. Tevens is er een ontspanningsruimte met een bibliotheek en diverse bordspellen en een barbecue- vuurplaats.

Bij de Receptie kunt U terecht voor het huren van fietsen en e-bikes, bobbycars, kettcars, kano's en voor het vervangen van gasflessen. Tevens kunt U hier terecht voor diverse informatie over de schitterende omgeving. De camping is voorzien van een grote campingwinkel waar U dagelijks terecht kunt voor verse broodjes, brood en gebak, en voor een groot assortiment aan levensmiddelen, gebruiksartikelen, dranken en campingartikelen. In het Restaurant met kruidenschip en zonneterras met een schitterend uitzicht over de prachtige omgeving kunt U terecht voor een drankje, een ontbijt, een lunch en een diner. Ook kunt U hier maaltijden afhalen.

De levendige plaats Meschede in het hart van de regio Sauerland met zijn enorme veelzijdigheid biedt alles om te ontspannen aan het schilderachtige Hennesee, van de gezellige drukte in het voetgangersgebied van het stadscentrum tot de rondom liggende landschappen die zich uitstrekken tot het natuurpark Arnsberg Woud en de Homert. De regio rond de Hennesee is in elk seizoen fascinerend door de prachtige ligging te midden van uitgestrekte bossen. De regio is een genot voor wandelaars op de Meschede Höhenwanderweg en voor fietsers op de RuhrtalRadweg en de HenneseeSchleife. Hier vind U ook prachtige dorpen zoals Eversberg met zijn historische centrum, Freienohl of Remblinghausen met zijn oude houtzagerij. De Jakobusroute, op dit deel ook wel bekend als de Camino Sauerland, loopt ook door het dorp Remblinghausen. Het kloosterpad, dat de abdij Abtei Königsmünster in Meschede met het bergklooster in Bestwig verbindt, en de Stiftskirche St. Walburga in het centrum van Meschede bieden de pelgrim ook een interessante bestemming.

Het Eversberg Museum of Local History en de Burgruine Eversberg, die dienst doet als uitkijktoren over het Ruhrtal, zijn ook bezienswaardig. Het nabijegelegen Ruhr-Valme-Elpetal in de gemeente Bestwig is de thuisbasis van het attractiepark Fort Fun en ook de bezoekersmijn Sauerland is een bezoekje waard. Of het nu gaat om wandelen of fietsen door het "Land van de 1.000 bergen", vissen, windsurfen, zwemmen of een boottocht maken over de Hennesee, alle wensen van de bezoekers komen uit in de prachtige en veelzijdige regio.



ETAPPE 10. Rijden naar camping "Biggesee" Am Sonderner Kopf 3 57462 Olpe-Sondern Duitsland

Telefoon: +49 (0) 2761 - 94 41 11

Website: <https://biggesee.freizeit-oasen.de/nl/>

E-mail: biggesee@freizeit-oasen.de

Afstand: 50 km

Reistijd: 1.00 uur

Hond toegestaan

Kosten vanaf; € 19,00 p.n.

Camperplaats geopend; Gehele jaar geopend

Receptie open; Van 09.00 tot 13.00 U en 14.00 tot 18.00 U

Reserveren is aan te raden

Aankomst; Na 14.00 U Vertrek; Voor 12.00 U



Rijden over de; K41, B55, B511, K32, K20, B55, K7, L880, L697, K17 en de L563



De Vier Jahreszeiten - Camping-Biggesee ligt midden in een bos- en waterrijk gebied in een prachtig landschap aan het stuwmeer Biggesee in de historische 700 jaar oude plaats Sondern in de Duitse gemeente Olpe in de deelstaat Noordrijn-Westfalen. De camping heeft een groot aantal comfortplaats van 100 m² tot 150 m² groot met een gravelondergrond die bijzonder geschikt zijn voor campers. Ieder plaats heeft de beschikking van een comfortzuil met water en rioleringsaansluiting en eigen elektriciteit, dit zorgt voor onbeperkt kampeerplezier. De camping heeft 2 zeer ruime schoon en comfortabele sanitair gebouwen die vanaf elke hoek van de camping goed bereikbaar zijn, deze zijn voorzien van toiletten, douches, wastafelruimtes, een ruime badkamer voor mindervaliden, afwasplaatsen en een wasruimte met wasmachines en drogers die tegen betaling te gebruiken zijn. Op het camperservicestation kunt U vuil water afvoeren, schoon water innemen en het chemisch toilet ledigen. Speciaal voor caravans en campers is een wasplaats aanwezig met een hogedrukspuit en een stofzuiger waar U Uw camper van binnen en van buiten kunt cleanen.

Bij de receptie kunt U terecht voor brochures en informatie over attracties, winkelmogelijkheden, recreatie- en sportmogelijkheden in het vakantiegebied Biggesee en het Sauerland. Hier kunt U ook terecht voor postkaarten en postzegels, telefoonkaarten, wandel- en fietskaarten en het wisselen van propaangasflessen. In de aanwezige Mini-markt kunt U terecht voor verse broodjes en voor een klein assortiment levensmiddelen, voor de dagelijks grote boodschappen kunt U terecht in de op loop- fietsafstand gelen plaats Sondern. In Taverne Am See kunt U terecht voor een drankje, een lunch en een diner. Ook kunt U hier maaltijden afhalen.

De camping heeft een centraal gelegen speeltuin met klimtorentje, glijbaan en een grote zandbak, diverse sportvoorzieningen met kunstgrasveld, een pingpong en een grote vrijetijdruimte. Tijdens de zomermaanden is de Biggensee een paradijs voor watersportvrienden, het eigen zwemgedeelte heeft een directe toegang naar het meer om te zwemmen, surfen, peddelen of roeien. De grote en prachtige ligweide is bij uitstek geschikt om even heerlijk te relaxen. Het 40 x25 meter grote zwem-en evenementen eiland in de Biggensee met glijbanen en de blob base biedt de badgasten een ongeëvenaarde waterbelevens.

In de idyllische binnenstad van het nabijgelegen Olpe vindt U stegen, hoeken en pleinen, meer dan 150 winkels, en Restaurants en cafés die uitnodigen om te flaneren, te ontdekken en te verblijven. Enkele stappen van het marktplein verwijderd ligt het Biggemeer, het grootste en mooiste stuwdam van Westfalen. Ontdek de Olper Rundweg rond het Obermeer, een idyllische barrière-vrije wandelroute langs het water, en ontspan U op de gezellige bossofa's aan de oever van het meer die slechts enkele meter boven het wateroppervlak uittronen. In de omgeving zijn veelzijdige mogelijkheden om te fietsen en wandelen op verzorgde en gemarkeerde trajecten in een heerlijk landschap te midden van heuvels waar U Burchten, kastelen en druipsteengrot tegen komt. Ook de nabij gelegen plaatsjes Olpe, Attendorn, Drolshagen of Lennestadt met hun wekelijkse markten zijn een bezoekje zeker waard, en natuurlijk mag een rondvaart op de Biggensee niet ontbreken.



ETAPPE 11. Rijden naar camping “Bever-Talsperre” Großberghausen 18 42499 Hückeswagen Duitsland

Telefoon: +49 (0) 2192 - 7227

Website: <https://www.campingparkbevertalsperre.de/>

E-mail: info@bever.nrw

Afstand: 52 km

Reistijd: 1.00 uur

Hond NIET toegestaan

Kosten vanaf; € 25,00 p.n.

Camperplaats geopend; Van 1 april tot 1 november

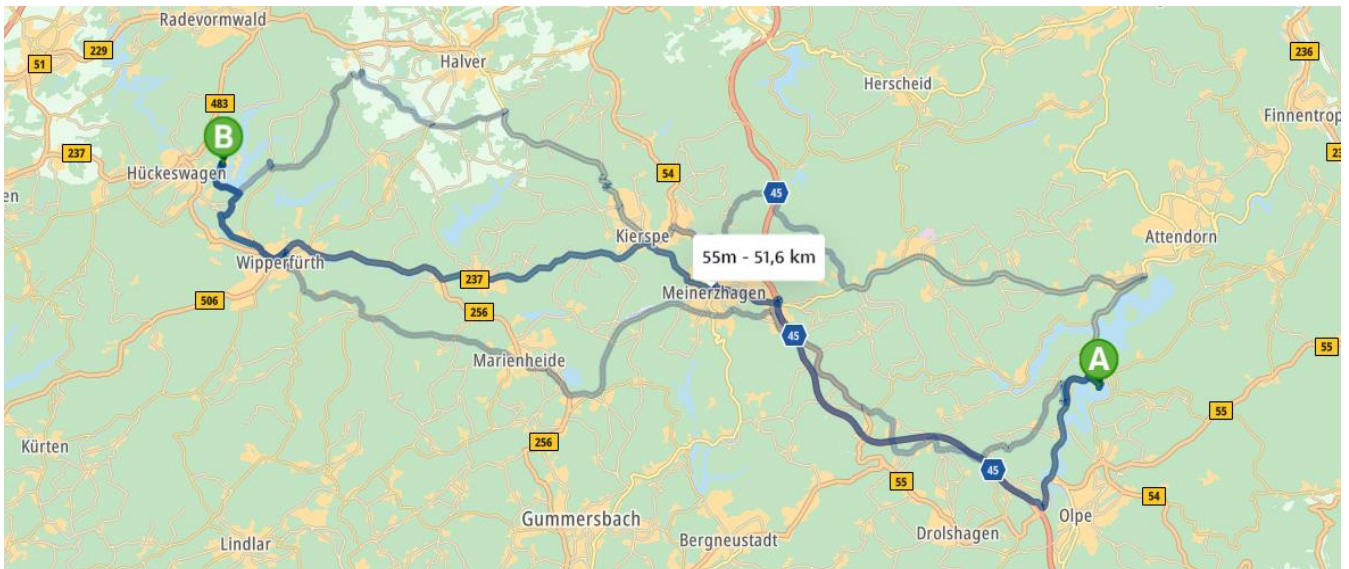
Receptie open; Van 09.00 tot 13.00 U en 14.00 tot 18.00 U

Reserveren is verplicht, ook last minute

Aankomst; Na 15.00 U Vertrek; Voor 13.00 U



Rijden over de; B54, A45 (E41), L539, L323, L528, B237, K13, K5 en de K12



Campingpark Bevertalsperre is gelegen in de Oberbergischer Kreis aan de oever van het Stuwdammeer de Bevertalsperre bij de historische Kasteelstad en gemeente Hückeswagen in de Duitse deelstaat Noordrijn-Westfalen. De camping heeft meerdere terreinen voor kortkampeerders aan de oevers van de Bevertalsperre, op de schiereilanden Käfernberg en Großberghausen heeft U keuze tussen plaatsen met en zonder uitzicht op het meer op gras of gazonroosterstenen. Voor plaatsen met uitzicht op het meer mag de maximale lengte van Uw camper 7,30 m bedragen, op plaatsen zonder uitzicht op het meer is maximale lengte 10 m. Betaling dient bij aankomst contant te worden voldaan. Alle plaatsen hebben een elektriciteitsaansluiting van 10 A. Op het gehele terrein is geen Wi-Fi aanwezig, U hebt wel een goed bereik met Uw mobiele telefoon. De Camping is voorzien van meerdere toiletgebouwen, ook zijn er sanitair gebouwen die zijn voorzien van toiletten, douches en wastafelruimtes, het gebruik hiervan is gratis. Ook zijn er afwasplaatsen, watertappunten en een wasruimte met wasmachines en drogers die tegen betaling te gebruiken zijn. Er is geen camper service station aanwezig waar U vuil water kunt afvoeren. Uw chemisch toilet moet U ledigen bij het sanitair gebouw.

In het Restaurant Beverklause dat zich direct bij de ingang van de camping bevindt is ook de Receptie te vinden, hier kunt U ook terecht voor een drankje, een lunch en een diner. Op het schiereiland Käfernberg bevindt zich Snackbar Haus am See, hier kunt U terecht voor drankjes, snacks, kleine maaltijden en voor broodjesservice. Bij de uitgang van de camping is een kiosk waar U terecht kunt voor een klein assortiment levensmiddelen, voor de dagelijks grote boodschappen kunt U terecht in het centrum van Hückeswagen, dit ligt op ongeveer 3 km van de camping, hier vindt U diverse supermarkten, winkels, bakkerijen, ijssalons, bistro's, restaurants en cafés.

De levendige kleine kasteelstad Hückeswagen combineert de charme van een oud historisch centrum met vele moderne vrijetijds mogelijkheden. In het centrum van de stad staat het eeuwenoude kasteel Hückeswagen op een rotsformatie midden boven de binnenstad, en ook de straten van en naar het kasteel bieden met hun verzorgde leestehuizen een echte ontdekkingsreis. Naast de historische fontein is ook de kasteeltuin met historisch paviljoen behouden gebleven, een kasteelbezoek en een wandeling door het historische oude centrum is aan te bevelen. In de Islandstraße die als verbinding tussen de oude en nieuwe stad loopt zijn veel interessante winkeltjes, ouderwetse restaurants en bars te vinden waar U kunt genieten van de specialiteiten van de Bergische keuken. 's Avonds vinden hier ook tal van gevarieerde culturele evenementen plaats.

De omgeving van Hückeswagen is een echt paradijs voor waterliefhebbers, in de Wupper- en Bevertal Stuwdam zijn er tal van mogelijkheden om te zwemmen, zeilen, sup-paddling, waterfietsen en kanoën, de romantische baaien en het glasheldere water in de Bevertal-stuwdam houden bezoekers in hun ban. Het bevaren van de Beverdam is alleen toegestaan voor vaartuigen zonder motor, inclusief elektrische of batterij-aangedreven. Wie liever geen water wil, die komt op de golfbaan of de fiets- en wandelpaden aan zijn trekken, in de prachtige schilderachtige omgeving zijn tal van wandel- en fietsroutes, en diverse fietsroutes in de omgeving zijn door middel van bewegwijzering aangegeven.



ETAPPE 12. Rijden naar camping “Dülmener See” **Zum Dülmener See 51 48249 Dülmen Duitsland**
(45721 Haltern am See)

Telefoon: +49 (0) 02594 - 2125

Website: <https://www.duelmener-see.de/>

E-mail: info@duelmener-see.de

Afstand: 94 km

Reistijd: 1.10 uur

Hond toegestaan **Kosten vanaf; € 34,00 p.n.**

Camperplaats geopend; Van 1 maart tot 1 november

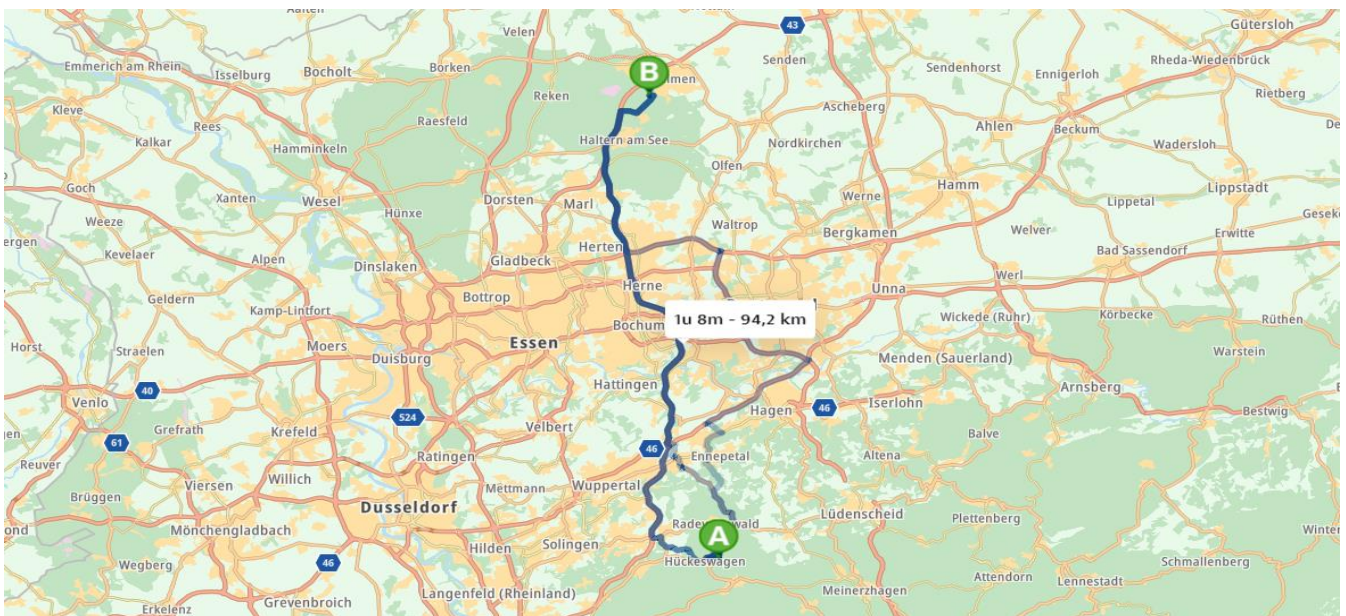
Receptie open; Van 09.00 tot 20.00 U

Reserveren is aan te raden

Aankomst; Na 13.30 U Vertrek; Voor 11.00 U



Rijden over de; B483, K1, L412, B51, B229, A1 (E37), A43, L652 en de L551



Camping Dülmener See ligt tussen het Ruhrgebied en het Münsterland genesteld tussen bossen en meren in de plaats Haltern am See aan de oevers van het meer Dülmener See behorend tot de stad en gemeente Dülmen en gelegen in de Kreis Coesfeld in de Duitse deelstaat Noordrijn-Westfalen. De camping heeft 65 ruime toeristische plaatsen van 100 m2 groot voor campers, plaatsen met zon en schaduw met uitzicht op het water. Alle plaatsen zijn voorzien van 16 Ampère stroom, een goede tv- schotelontvangst en verschillende plaatsen hebben een eigen water- en afvoeraansluitingen. De plaatsen 50-73 hebben elk een eigen sanitair gebouwtje met douche en wastafel, elektriciteit, en water en riolering direct op de plaats, kijk hiernaar bij het reserveren van een plaats. Er zijn twee toiletgebouwen en een onlangs gerenoveerd modern verwarmd en comfortabel sanitair gebouw met gratis warme douches en wastafelruimtes, een mindervalide sanitair ruimte, en ouder-kind douches. Ook is er een wasruimte met wasmachines en drogers die tegen betaling te gebruiken zijn, en voor de afwas zijn er 4 warmwaterspoelbakken. Op het gehele camping terrein is gratis Wi-Fi beschikbaar.

Bij Café en Bistro Ahoi kunt U binnen en buiten op het gezellige terras met uitzicht op het meer terecht voor een grote verscheidenheid aan eten en drinken, ontbijt, lunch, snacks en een compleet diner, ook kunt U hier afhalen om mee te nemen. In de bijhorende kiosk vindt U allerlei artikelen, ook die vaak vergeten worden zoals hygiëneproducten, en snoep, ijs en klein speelgoed. Ook kunt U hier terecht voor broodjes service, hier vindt U de lekkerste broodjes, brood, gebak en specialiteiten van de lokale warme bakker, in de middag bestellen is de volgende ochtend in de Kiosk afhalen. Ook is er een David's Hot Box aanwezig, een automaat waarin diverse soorten vers gegrild vlees, eieren, cacao, koffie en andere lekkernijen tegen betaling te vinden zijn. De camping is voorzien van 2 speeltuinen, beachvolleybal, tafeltennis, shuttle en een voetbalveld op het strand.

Voor de dagelijks boodschappen kunt U terecht bij de dichtstbijzijnde supermarkt in de stad Dülmen, dit ligt op ongeveer 10 minuten rijden met de auto, met de fiets rijdt U in een rustig tempo ongeveer 20-25 minuten. Het hart van het centrum van Dülmen is het marktplein, hier is twee keer per week een markt, in de mooie voetgangerszone rond het plein vindt U kleine en grote winkels, boetiekjes, cafés en restaurants. Bovendien nodigt het StadtQuartier Overbergplatz uit tot flaneren en genieten in de stad. Op slechts enkele minuten lopen van het stadscentrum ligt het wildpark Dülmen van 250 hectare groot waar U heerlijk kunt wandelen.

Vanaf de campings heeft U directe toegang tot het eigen strand aan de Dülmener See, de geringe waterdiepte is ideaal voor waterplezier. U kunt gratis gebruik maken van de aanwezige kleedkamers en buitendouches. De oevergebieden van de Dülmener See zijn beschermd en niet toegankelijk omwille van de dieren en planten, U kunt hier niet wandelend of met de fiets omheen. Aan de nabij gelegen Silbersee II en Silbersee III kunt U wel wandelen en fietsen, hier vindt U ook fijne zandgroevevijvers om even af te koelen en te ontspannen. Ook een rondje om de Halterner Stausee met zijn vele rustpunten is een aanrader, evenals een rondvaart per boot. Er zijn genoeg bezienswaardigheden om te bezoeken rond Dülmen, de bos-, heide- en weidegebieden en het wildpaardenverblijf met ongeveer 400 vrij levende wildpaarden in de Merfelder Bruch maken een uitstapje in de natuur tot een unieke belevenis. Natuurlijk kunt U ook op de fiets naar de wilde paarden, Dülmen ligt immers aan het fietsrouten netwerk van het Münsterland en biedt vele mogelijkheden als startpunt, van een eendaagse tocht tot een meerdaagse fietstocht, bijvoorbeeld de 100 Kastelenroute.



ETAPPE 13. Rijden naar Huis **Lent - Nijmegen** **Nederland**

Afstand: 123 km
Reistijd: 1.35 uur

Rijden over de; L551, L600, B67, A3 (E35), N325 en de A325

