

Camper vakantie trip rondje midden en noord Nederland

ETAPPE 1. Rijden naar "Stadscamping Deventer" De Worp 12 7419 AD Deventer Overijssel (NL)

Telefoon: 0570-613601

Website: <https://stadscamping.eu/>

E-mail: stadscamping@gmail.com

Hond toegestaan

Afstand; 56 km

Reistijd: 0.55 uur

Kosten vanaf; € 21,00 p.n.

Camping geopend; Van 1 april t/m 31 oktober Reserveren is aan te raden Campers tot max. 7,5 meter

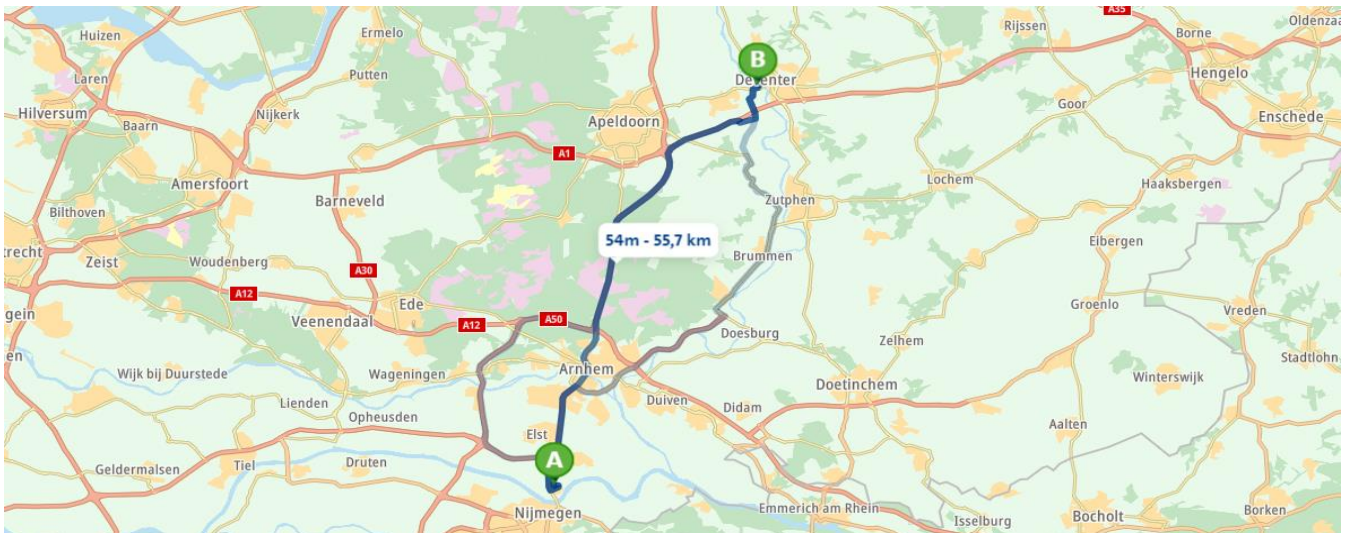
Receptie open; Dagelijks van 09.00 tot 11.00 U - van 12.00 tot 14.00 U – van 16.00 tot 18.00 U

Aankomst; tussen 13.00 en 18.00 U Vertrek; voor 11.00 U

Wanneer bij aankomst de Receptie is gesloten; Zoek alvast een fijne plek uit en meld U later bij de Receptie.



Rijden over; A325, N784, A50, A1 (E30), N791 en de N790



Stadscamping Deventer ligt in het centrum van de Hanzestad Deventer dat is gelegen aan de rivier de IJssel in de provincie Overijssel. De camping kenmerkt zich door haar fenomenale ligging, de altijd vriendelijke sfeer en de vrijheid zonder onnodige bemoeizucht. Kies Uw eigen plek in de zon, onder de bomen, met uitzicht op de stad of aan het water, er is volop keuzevrijheid, de plaatsen zijn goed verzorgd en er zijn geen afgebakende plaatsen. De kampeerders zijn sociaal, ondernemend en houden van afwisselen, 's ochtends vertrekken er gasten en gedurende de middag komen er weer nieuwe, deze doorloop zorgt dagelijks voor nieuwe vrije plekken, en wilt U naar een andere plek, dat is geen probleem, geniet van het prettige gevoel; "pluk de dag!" Mocht het hoofdveld 'vol' staan, dan kunt U op het tijdelijke uitbreidingsveld terecht, er is bijna altijd een plek. De camping heeft vrije plaatsen, alle plaatsen zijn voorzien van stroom tegen een tarief van € 4,00 per dag.

De camping heeft een eenvoudig basic sanitair gebouw met toiletten en douches, dit is echter wel altijd schoon en hier wordt veel aandacht aan besteed. U dient Uw eigen toilet papier mee te nemen voor toiletgebruik, douchemunten zijn verkrijgbaar bij de Receptie, deze kosten € 1,00, en tegen betaling van € 3,50 kunt U gebruik maken van de aanwezige wasmachine. De camping gaat milieubewust om met grondstoffen, spaarzaamheid is de norm, U wordt gevraagd om stroom spaarzaam te gebruiken, om geen (warm) water te verkwisten en om Uw afval te scheiden voordat U dit op de milieustraat deponiert.

Op de camping vindt U geen winkel of restaurant, wel kunt U goed eten in het restaurant van het nabijgelegen hotel. De stad Deventer biedt uiteraard tal van mogelijkheden om te winkelen en leuke horecagelegenheden te bezoeken, het voet- fietspontje naast de camping brengt U zo over de IJssel naar de historische binnenstad.

Deventer is een van de oudste steden van Nederland, in het historische centrum zijn nog talloze monumenten bewaard. Wandel door de pittoreske binnenstad en struin lekker rond door de smalle straten. De stad biedt U een verrassend groots aanbod van eigenzinnige en unieke winkels en galeries, van hip & trendy tot nostalgisch. Onderweg ontdek U bovendien verrassende plekken voor de nodige versnaperingen tijdens het shoppen. Elke dag om 13.30 uur (m.u.v. maandag) kunt U onder begeleiding van een gids de mooiste plekken van het IJsselstadje ontdekken. Het is aan te raden om de toren van de Grote of Lebuinuskerk te beklimmen, vanaf het hoogste punt hebt U een prachtig uitzicht over de stad en de verre omgeving.

Pal naast de camping ligt een mooi zandstrandje aan de IJssel, U kunt daar lekker zwemmen op een uniek plekje met uitzicht op de door de Grote Kerk gedomineerde historische binnenstad. Ga erop uit en verken Deventer en het buitengebied. De benen strekken kan natuurlijk prima in het centrum, tijdens een stadswandeling, maar de omgeving is ook één van de meest geliefde fiets- en wandelgebieden van Nederland, het Ommeland, de IJsselvallei en de Veluwe zijn prachtig om te fietsen of te toeren. In natuurgebied de Ossenwaarden aan de IJssel kunt U heerlijk struinen, een bever spotten of een vis vangen. Een ander zeer origineel uitje is een blotevoetenwandeling in Twello op slechts drie kilometer van de camping, verwen Uw blote voeten met twee kilometer aan gras, modder en water, sluit Uw ogen en vertrouw op Uw zintuigen en ontdek de natuur pas echt.



ETAPPE 2. Rijden naar camperplaats “Bembom Hoeve” Zwarte Dijk 46 7775 PC Lutten Overijssel (NL)

Telefoon: 0523-300431

Website: <https://www.bembomhoeve.nl/>

E-mail: info@bembomhoeve.nl

Afstand; 63 km

Reistijd: 1.05 uur

Kosten vanaf; € 22,00 p.n.

Hond toegestaan

Camping geopend; van 1 april t/m 31 oktober

Receptie open; Geen Receptie aanwezig

Reserveren via de website is aan te raden

Aankomst; na 14.00 U

Vertrek; voor 12.00 U



Rijden over; N344, N337, N348, N35, N48 en de N377



Camperplaats Bembom Hoeve is gelegen in het streekdorp Lutten in de gemeente Hardenberg in de provincie Overijssel in een levendige omgeving aan de doorlopende weg van Slagharen naar Lutten bij een paardenfokbedrijf dat zich bezig houdt met het fokken, showen en de verkoop van het Arabisch Volbloed paarden. Tijdens Uw verblijf heeft U uitzicht op de paarden en kunt U rondkijken bij de fokmerries en veulens die tijdens het camperseizoen heerlijk op de zomerweides grazen, en heeft U de mogelijkheid om een leuke wandeling te maken langs de paardenweiden en de Hoeve. De camperplaats heeft 15 plaatsen en 3 sanitair units, in elke unit is een douche, toilet, wastafel en verwarming aanwezig. De camperplaats is voorzien van een camper service station waar U het chemisch toilet kunt ledigen, het afvalwater kunt lozen en schoon water kunt bijvullen. Vanaf de camperplaats zijn de dorpen Slagharen en Lutten op loop-/fietsafstand gemakkelijk bereikbaar, hier vindt U diverse supermarkten en winkels voor de dagelijkse boodschappen en diverse horeca gelegenheden.

In de nabijheid van de camperplaats vindt U tal van natuur- en streekproducten. Bij IJshoeve Bosman in het plaatsje De Krim wordt met passie overheerlijke boerenijs bereid van dagverse melk van de eigen melkkoeien en eigen kaas gemaakt van weidemelk in diverse varianten. Bij de sfeervolle Aspergeboerderij 'Het Nijenhuis' in Diffelen in het schitterende Vechtdal gebied in Salland kunt U in het aspergeseizoen dagelijks dagverse asperges kopen. Bij de Kruidenhoeve in Balkburg in het prachtige Reestdal kunt U de kruidentuinen bezichtigen, er zijn hier ook tal van (geneeskrachtige) kruiden te koop. Ook zijn de Vijvertuinen en het tuinparadijs van Ada Hofman in het plaatsje Loozen, en de 30 prachtig aangelegde Tuinen van Mien Ruys vol bloemen, volgroeide bomen en inspirerende architectuur in Dedemsvaart een bezoekje meer dan waard.

Ook een dagje uitleven in Attractiepark Slagharen is mogelijk, dit ligt op loopafstand vanaf de Bembom Hoeve.

De camperplaats is een mooi startpunt voor prachtige fietstochten door het Vechtdal. De Boerengrens route brengt U langs de plaatsen De Krim, Slagharen en Schuinesloot, langs kleine en grote boerenpaden op oude veengrond. Statige Boerenhoeve's worden afgewisseld met de kleine Saksische boerderijtjes en bijzondere pluimveehouderijen waar U zelf de eieren mag rapen.

De 34 kilometer lange fietsroute Hardenberg - Beerze is geheel bewegwijzerd met aparte bordjes, dit is een gevarieerde route langs en over de Vecht, door Beerze en de Oldemeijer. Het starten van deze route is op elk punt van de route mogelijk, wanneer U de bordjes volgt komt u vanzelf terug bij het startpunt uit.

Ook zijn er enkele wandelroutes in de omgeving, de wandelroute Collendoorn leidt U door een natuurgebied op een vuilnisbelt waaronder bergen plastic, oud speelgoed, huisraad en ander afval ligt verborgen, alleen al die gedachte maakt wandelen in Collendoorn tot iets bijzonders, al is er verbazingwekkend niets van het afval terug te vinden. Ook de wandelroute rondom Rheeze is de moeite waard, de route van 12,8 km is bewegwijzerd met speciale schildjes met geel/roze pijltjes, de route kan in beide richtingen gewandeld worden.

De actievere bezoekers kunnen in een kano het mooie Vechtdal over rivier de Vecht verkennen, U kunt een kano huren in Hardenberg voor een dagdeel of voor een hele dag, er zijn verschillende routes voor zowel beginners als voor ervaren kanovaarders.



ETAPPE 3. Rijden naar camperplaats "Borgerswold" Flora 2 9642 LW Veendam Groningen (NL)

Telefoon: 0598-625190

Website: [Home - Camperplaatsen Veendam](http://Home-CamperplaatsenVeendam.nl)

E-mail: info@borgerswoldhoeve.nl

Hond toegestaan

Afstand; 75 km

Reistijd: 1.00 uur

Kosten vanaf; € 17,00 p.n.

Camping geopend; Gehele jaar geopend

Receptie open; Geen Receptie aanwezig

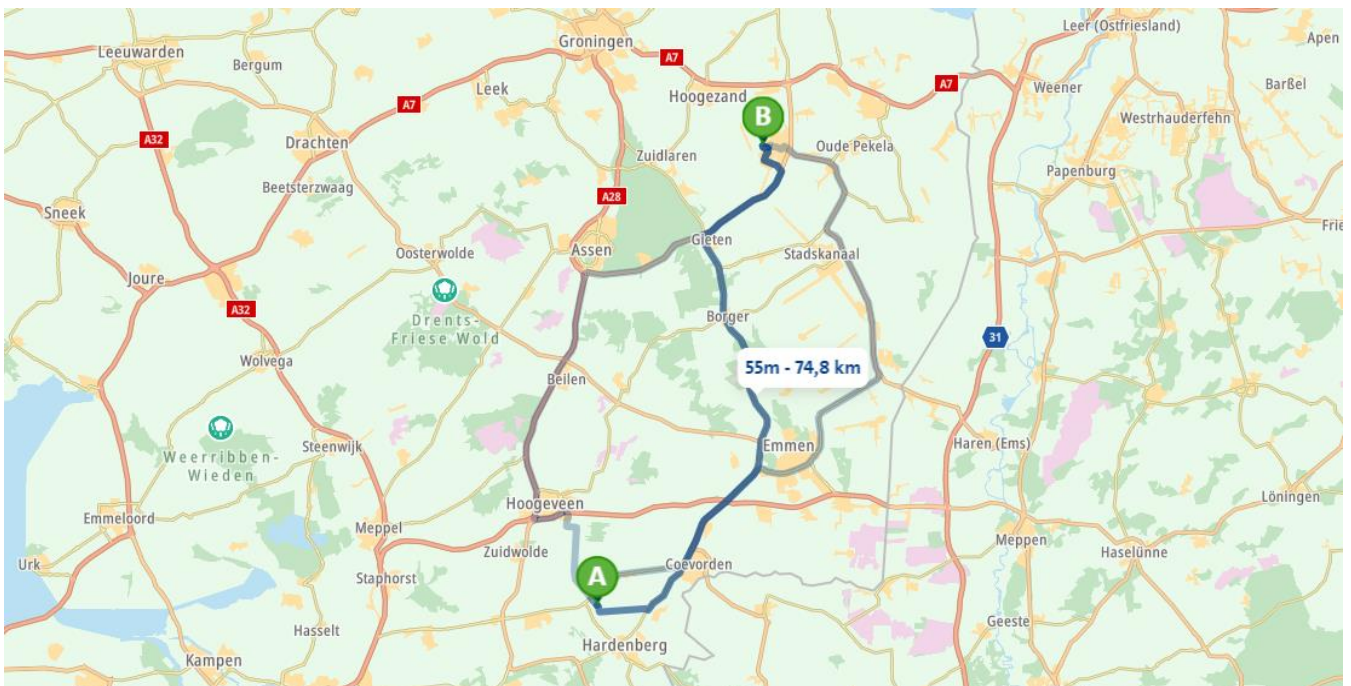
Reserveren is niet mogelijk

Aankomst; de gehele dag **Vertrek;** onbekend

Het is niet mogelijk om te reserveren, de beheerder komt iedere avond langs voor de betaling. Mocht U niet aanwezig zijn, of als deze U heeft gemist, dan kunt U contant betalen middels een enveloppe in de brievenbus aan het hek onder vermelding van uw kenteken bij de Borgerswoldhoeve aan de overkant van het water.



Rijden over; N34 en de N33



Camperpark Borgerswold is gelegen in het prachtige 450 hectare groot recreatiepark Borgerswold in Veendam in de provincie Groningen waar U in een ontspannen sfeer kunt genieten van de mooie omgeving, de rust en de stilte, en de vele activiteiten die het park te bieden heeft. Het camperpark heeft 110 zeer ruime plaatsen met een mooi uitzicht, een deel van deze plaatsen heeft uitzicht op het Borgermeer. Alle plaatsen zijn voorzien van 6 ampère stroom en een schoon water tappunt. Het nieuwe en verwarmde sanitair gebouw is voorzien van alle luxe, hier kunt U gratis gebruik maken van de toiletten en de douches. Op het gehele camperpark is een goede en gratis Wi-Fi verbinding aanwezig. Bij het camper service station kunt U het chemisch toilet ledigen, Uw grijs water afvoeren en Uw watertank met schoon water vullen. Ook is er een wasserette aanwezig.

Het recreatiepark Borgerswold leent zich uitstekend voor ontspanning, U vindt hier een openlucht zwembad, waterskiën, kanovaren, waterfietsen, een klimbos, een biljartgolf baan (soort midgetgolf), een paintball arena, een kinderboerderij en een speeltuin. Het park is ook uitstekend geschikt voor een prachtige wandeling of om vanaf een bankje aan het water even te genieten van de activiteiten die hier plaats vinden. In Veendam vindt U een prachtig subtropisch zwembad, dit ligt op loop- fietsafstand van de camperplaats.

Op het park bevinden zich verschillende horeca gelegenheden waar U terecht kunt voor een hapje en een drankje, naast het camperpark ligt grill en tapas restaurant The Ranch, hier kunt U terecht voor diverse grill gerechten en tapas. Ook in Veendam dat op loop- fietsafstand ligt kunt U terecht om een hapje te eten, tevens kunt U hier terecht om Uw dagelijkse boodschappen te doen.

De omgeving van Veendam wordt gekenmerkt door haar adembenemende natuur en rustieke dorpen. Het gebied staat bekend om haar uitgestrekte veenmoerassen die zich over de horizon uitstrekken als een zee van groen. De rustgevende schoonheid van deze omgeving is werkelijk betoverend en biedt een oase van rust en stilte en is hierdoor is het een populaire bestemming voor wandelaars en fietsers die willen genieten van de prachtige omgeving In de omgeving zijn dan ook diverse prachtige wandel- en fietsroutes te vinden. In het hart van Veendam zelf vindt u ook vele interessante bezienswaardigheden, waaronder het Museum Veendam waar u meer te weten kunt komen over de geschiedenis van de streek.

Naast de mooie natuur heeft Veendam ook een aantal charmante dorpen om te verkennen, het nabijgelegen Wildervank, een pittoresk dorpje met een rijke historie en een authentiek karakter is een bezoek zeker waard. Ook de Museumspoorlijn, de langste museumspoorlijn van Nederland, is een bezoekje waard, hier stapt U in voor een reis terug in de tijd, op gezette tijden rijdt de een stoomtrein van Veendam naar Stadskanaal.



ETAPPE 4. Rijden naar camperpark “it Tún-Hûs” Bantswei 1a 9133 DW Eanjum (Anjum) Friesland (NL)

Telefoon: 06 2683 8129

Website: <https://tun-hus.nl/>

E-mail: info@tun-hus.nl

Afstand; 75 km

Reistijd: 1.15 uur

Kosten vanaf; € 14,00 p.n.

Hond toegestaan

Camping geopend; van 15 maart t/m 31 oktober

Receptie open; Geen Receptie aanwezig

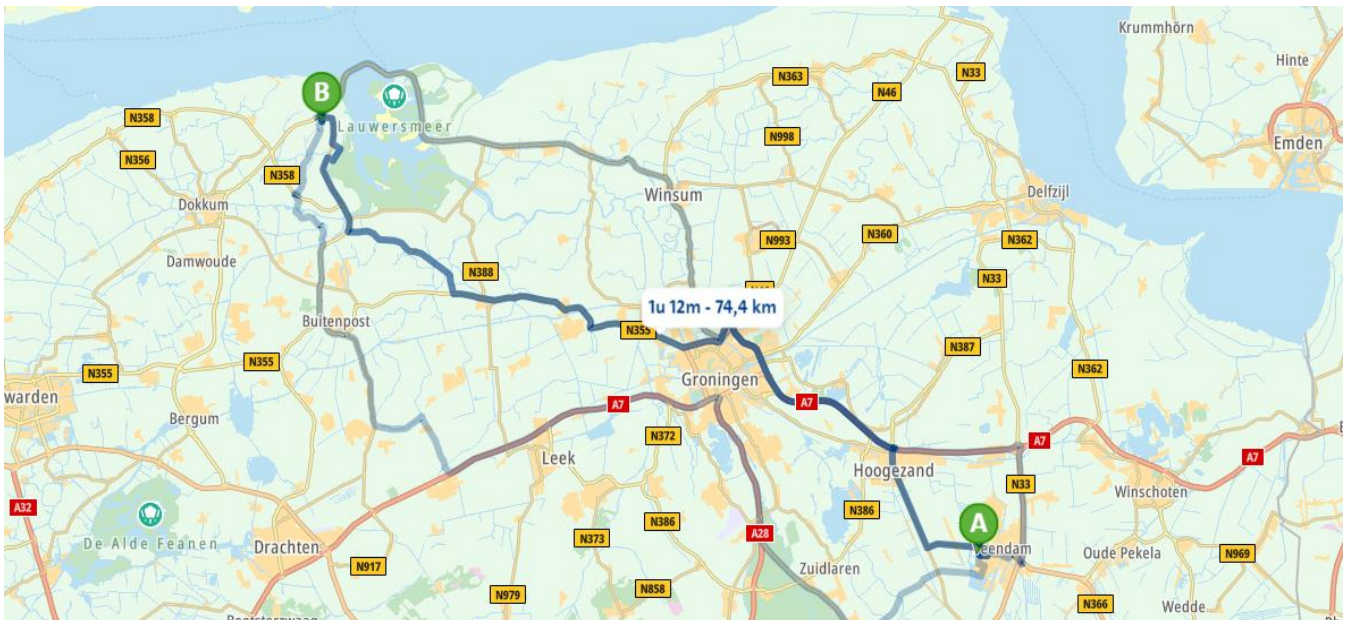
Reserveren is aan te raden

Aankomst; vanaf 14.00 U

Vertrek; voor 12.00 U



Rijden over; N963, N385, N387, A7 (E22), N46, N370, N355 en de N358



Camperpark it Tún-Hûs is gelegen in Eanjum in de provincie Friesland, niet ver van de Waddenzee en ten westen van het Lauwersmeer in het gebied van het Nationaal Park Lauwersmeer en het cultureel erfgoed van de Wadden waar de natuur, het water, de rust en de ruimte gewaarborgd zijn. Het camperpark it Tún-Hûs is aangesloten bij “Bij ONS”, dit staat voor camperparken en hun eigenaren die hun betrokkenheid, gastvrijheid en het thuisgevoel graag op haar gasten willen overbrengen.

Het camperpark heeft 25 unieke beschutte plaatsen, sommige met een terras zodat U ten alle tijden beschut kunt zitten op uw eigen privé terras, dit met een vrij uitzicht op de weilanden midden in de natuur. Alle plaatsen zijn voorzien van een 6 ampère stroom aansluiting, het tarief hiervan is € 3,00 per overnachting. Op het gehele park is gratis Wi-Fi aanwezig. Het camperpark is voorzien van een sanitair gebouw waar U gratis gebruik kunt maken van de toiletten, de douches kunt U gebruiken tegen een tarief van € 1,00 per 5 minuten. Er is een camper service station aanwezig waar U gratis het chemisch toilet kunt ledigen, grijs water kunt afvoeren en schoon water kunt innemen. U kunt gebruik maken van een wasmachine en droger tegen een tarief van € 5,00. Uw afval kunt U gescheiden kwijt in een kleine milieustraat. Bij het sanitair gebouw vindt U een informatietafel waar U terecht kunt voor de nodige informatie uit de omgeving en diverse wandel en fietsroutes.

Op loop- fietsafstand vindt U het pittoreske en karakteristieke dorpscentrum van het terpdorp Eanjum (Anjum) met enkele prachtige monumenten en monumentale panden, hier vindt U enkele restaurants, diverse winkels en boetieks, en hier kunt U in de plaatselijke supermarkt terecht voor Uw dagelijkse boodschappen.

U kunt prachtige wandel- en fietstochten maken direct vanaf het camperpark door het nummer 1 natuurgebied van Nederland, in het Nationaal park Lauwersmeer en langs het UNESCO werelderfgoed de Waddenzee, er liggen fiets en wandelroutes voor U klaar op de informatie tafel van het camperpark. Het camperpark ligt aan een Fietsknopenroute tussen knooppunt 45 en 46, hiermee kunt U ook eindeloos routes samenstellen om de omgeving te verkennen. Houd er rekening mee dat er niet altijd horecagelegenheden onderweg zijn, neem dus iets te drinken en te eten mee. Natuurlijk kunt U ook wandelen of fietsen door de uitgestrekte weilanden en de pittoreske Friese dorpjes die hier te vinden zijn, of Wadlopen in het voormalig vissersdorp Paessens-Moddergat

Met Uw fiets naar het autoluwe Schiermonnikoog gaan is een echte aanrader, dit is één van de mooiste Waddeneilanden met het breedste strand van Europa. U kunt vanaf Lauwersoog (ca. 7km afstand) met de motorschepen Rottum of Monnik in ca. 45 minuten naar het prachtige eiland varen, het overvaren is al een belevenis op zich. Voor uw fiets geldt wel een toeslag. Ook een fietstocht naar de Elfstedenstad Dokkum is prima te doen op de fiets (12 km), dit is een historisch stadje en elke woensdag treft U hier een markt. Rondom het Lauwersmeer zijn diverse jachthavens en watersportmogelijkheden, U kunt een (zeil)boot huren, meevaren op een rondvaartboot, zeehondentochten, surfen, kanoën, waterfietsen. Ook zijn er diverse vogelkijkhutten, voor 'vogelaars' is het een uniek gebied, hier kunt u diverse vogels zoals steltlopers, eenden en andere vogels aantreffen, U heeft zelfs de kans om een zeearend aan te treffen. Na een lange dag kunt U 's avonds op de Zeedijk genieten van de prachtige zonsondergang en de zon weg zien zakken in de Waddenzee.



ETAPPE 5. Rijden naar camperplaats “Kuikhorne” Kukhernsterwei 31 9271 HD De Westereen Frl (NL)

Telefoon: 0511-472775

Website: <https://jachthavenkuikhorne.nl/camperplaatsen/>

E-mail: info@jachthavenkuikhorne.nl

Hond toegestaan

Afstand; 23 km

Reistijd: 0.25 uur

Kosten vanaf; € 14,00 p.n.

Camping geopend; van 15 maart t/m 31 oktober

Receptie open; Havenmeester aanwezig

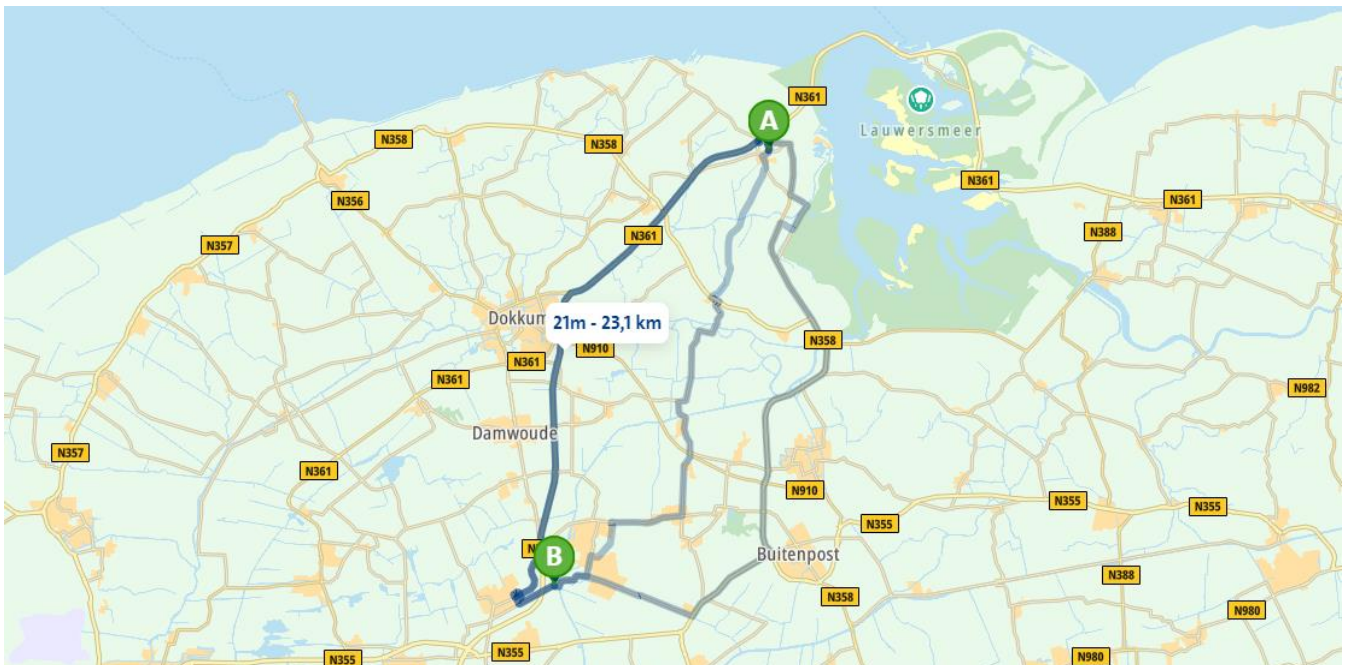
Reserveren is aan te raden

Aankomst; vanaf 12.00 U

Vertrek; voor 11.00 U



Rijden over; N361 en de N356



Camperplaats Kuikhorne is gelegen aan de gastvrije Jachthaven Kuikhorne in het hart van de Friese wouden en ligt globaal tussen de twee Nationale Parken Alde Feanen en Lauwersmeer, U geniet hier de gehele dag van het vertier in de jachthaven en van de boten die voorbij varen. De camperplaats heeft 50 plaatsen op een mooie locatie aan de haven, U kunt kiezen uit camperplaatsen direct aan het water, aan de haven of op het grasveld met uitzicht over de haven. De camperplaats heeft uitstekende voorzieningen om uw verblijf zo aangenaam mogelijk te maken, alle plaatsen zijn voorzien van 10 ampère stroom via een elektrozuil met muntautomaat, U betaald € 1,00 voor 2 kWh. Er is een ruim en schoon verwarmd sanitair gebouw, U kunt gratis gebruik maken van de toiletten, om te douche betaald U € 1,00 voor 4 minuten middels een muntautomaat. Aan de buitenkant van het sanitair gebouw is een afwastableau met gratis warm water. Schoon water voor gebruik in de camper is verkrijgbaar bij het schoonwater tappunt, U betaald hiervoor € 0,10 per 10 liter, het is niet toegestaan water te tappen in het sanitair gebouw of de afwasplaats. Bij het sanitair gebouw is tevens een wasruimte waar U tegen betaling van € 4,50 gebruik kunt maken van een wasmachine en wasdroger. Er is een camper service station waar U gratis het chemisch toilet kunt ledigen en grijs water kunt afvoeren, en gratis Wi-Fi op het hele terrein.

De dorpen De Westereen en Feanwâlden liggen op een steenworp loop- fietsafstand (3 km.), hier vindt U een ruim aanbod van winkelvoorzieningen voor de dagelijkse boodschappen. Hier treft U ook een aantal prima eetgelegenheden aan, verschillende menukaarten vindt U in het informatierek in het sanitair gebouw. Ook is in Westereen een treinstation te vinden, ideaal om een dagje met de trein naar Leeuwarden of Groningen te gaan.

De omgeving is uitermate geschikt voor fiets- en wandeltochten, wandelen kunt u uitstekend in de zeer mooie natuurgebieden De Houtwielaan of it Bûtefjild. Aan de hand van de fietsknooppunten zet U vanaf de camperplaats de mooiste fietsroutes uit, U kunt als gast gratis wandel- en fietsroutes met knooppunten lenen op de camperplaats, deze liggen in het sanitair gebouw. Vanaf de camperplaats bent U direct op de mooiste fietspaden die u door het prachtige Friese Wouden gebied leiden, ga bijvoorbeeld op de fiets langs het water naar de prachtige oude 11-stedenstad Dokkum met zijn molens, zijn bolwerken, de leuke winkelstraten, de Bonifatiuskapel en de prachtige gevels, hier is iedere woensdag weekmarkt, of fiets het rondje Bergumermeer waarbij U dwars door de weilanden fietst en koeien op het fietspad tegen kunt komen.

In de omgeving zijn diverse bezienswaardigheden waaronder het Klompenmuseum Scherjon, deze heeft een uitgebreide collectie klompen vanuit de hele wereld en ook worden er nog klompen gemaakt op ambachtelijke wijze, het Openluchtmuseum De Spitkeet in Harkema, de botanische tuinen aan De Kruidhofledere of de burchten in Schierstins. Iedere dinsdag en donderdag van 13.30 tot 17.00 U is er een grote verkoop van 2e hands goederen bij het Lichtpunt te Kollumerzwaag, en wanneer U van vissen houdt is een bezoek aan de Forellen visvijver in Kollumerzwaag een echte aanrader. Wilt U graag een dagje varen over de Friese meren en kanalen, U kunt bij de jachthaven Kuikhorne een sloep huren om de prachtige omgeving ook vanaf het water te ontdekken. Wilt U na Uw verblijf op de camperplaats nog even fietsen, U kunt kosteloos Uw camper op het grote parkeerterrein parkeren zodat de camperplaats weer vrij is voor nieuwe gasten.



ETAPPE 6. Rijden naar camping “De Domp” Jachthaven de Domp 4 8605 CP Sneek Friesland (NL)

Telefoon: 0515 75 56 40

Website: <https://dedomp.nl/nl/>

E-mail: camping@dedomp.nl

Hond toegestaan

Afstand; 44 km

Reistijd: 0.45 uur

Kosten vanaf; € 24,50 p.n.

Camping geopend; met uitzondering van de kerstperiode het gehele jaar geopend

Reserveren is aan te raden

Receptie open; van 09.00 tot 18.00 U

Aankomst; vanaf 13.00 U

Vertrek; voor 11.00 U



Rijden over; N355, N356 en de N913



Jachthaven en camping de Domp ligt tegen het centrum van Sneek en is gelegen aan de oever van de Oudvaart met open verbinding naar het Sneekermeer, de Middelseeroute naar Leeuwarden en het Heegermeer, en vormt een oase van rust middenin de prachtige Elfstedenstad Sneek. Het is de typische sfeer van schiphuizen, klassieke motorboten en open zeilboten die het verblijf op de camping zo uniek maakt. De camping heeft 80 campingplaatsen die zich direct aan de jachthaven bevinden met uitzicht op de haven, de camperplaatsen worden toegewezen door de havenmeester die U in de Receptie vindt. De camping is van alle gemakken voorzien, iedere plaats heeft een schoon water tappunt en is voorzien van 10 ampère stroom, de energietoeslag is € 4,00 per camperplaats per nacht. Er is een verwarmd sanitair gebouw waar U gratis gebruik kunt maken van de toiletten en douches. Bij het sanitair gebouw is een wasruimte waar U tegen betaling gebruik kunt maken van een wasmachine en wasdroger. Er is een camper service station waar U gratis het chemisch toilet kunt ledigen, grijs water kunt afvoeren, en schoon water kunt innemen. Ook is er gratis Wi-Fi op het hele terrein.

Aan de Jachthaven ligt café restaurant 'De Kajuit' met een overdekt terras en een uitstekende keuken, hier kunt U genieten van een heerlijke lunch of diner op het terras met uitzicht op de haven en de kleurrijke bootjes.

De camping bevindt zich op loopafstand van de historische binnenstad van Sneek, hier kunt U terecht voor de dagelijkse boodschappen. Sneek heeft vele bezienswaardigheden, er valt genoeg te beleven in- en rondom deze stad. Sneek, dé Waterstad en de Elfstedenstad van Nederland bruist en staat bekend om zijn monumentale panden en grachten, het knusse centrum, de volle terrasjes, de goede restaurants, de prachtige parken en de

gezellige winkeltjes. De Waterpoort, het Stadhuis, de Martinikerk, de Sint Martinuskerk, de Fontein van Fortuna, het Fries Scheepvaart Museum en het Modelspoomuseum zijn een bezoekje meer dan waard. In en rondom de iconische stad is er gedurende hoog- en laagseizoen veel te beleven, het bekendste evenement is natuurlijk de jaarlijkse Sneekweek met zo'n 700 deelnemende zeilboten in de eerste week van augustus, Sneek is dan voor even de hoofdstad van Nederland.

Vanuit Sneek kun je prachtige fiets-, wandel- en vaarroutes maken, de Kunstroutes Sneek (wandelen, fietsen of varen) voert U langs een aantal mooie openbare kunstobjecten zoals beelden, muurplastieken, reliëfstenen, schilderijen en andere kunstuitingen. Het rondje Sneekermeer voert U langs het water waar zomers de zeilwedstrijden van de Sneekweek plaatsvinden, deze prachtige route geeft een zicht op het Sneekermeer en is met 42,5 kilometer heel goed te doen op een zomerse middag. Tijdens het Rondje Sneek - IJlst geniet U net buiten de bebouwing van deze twee Friese steden van het weidse en waterrijke boerenland, deze fietstocht van 12,5 kilometer is ook prima te wandelen. De fietstocht Sneek, Tirns, Reahus, Sneek voert U door het platteland, langs boerenslootjes door de dorpen Tirns en Reahus, waarbij U langs stadsboerderij De Sibbe komt waar U heerlijke biologische producten kunt kopen, langs historische kerkjes en langs wijnhoeve Thabor waar het oude klooster in Tirns vroeger stond. Ook is er een mooie route langs de fietspaden van Goënga, Gauw en via de Griene Dyk weer terug naar Sneek, heerlijk even een uurtje fietsen door de landelijke omgeving rondom Sneek.



ETAPPE 7. Rijden naar camperplaats “Appelscha” Noorder Es 8426 GW Appelscha Friesland (NL)

Telefoon: 06 2344 0078

Website: <https://www.camperplaats-appelscha.nl/>

E-mail: info@camperplaats-appelscha.nl

Hond toegestaan

Afstand; 63 km

Reistijd: 0.55 uur

Kosten vanaf; € 15,00 p.n.

Camping geopend; Gehele jaar geopend

Receptie open; check-Inn tussen 07.00 en 23.00 U

Reserveren is niet mogelijk, check website voor vrije plaatsen

Aankomst; willekeurig tijdstip

Vertrek; voor 12.00 U



Rijden over; N354, A7 (E22), A32, N351 en de N381

De camperplaats is bereikbaar via een eigen oprit aan de Noorder Es te Appelscha, dit is een toegangsweg met een parkeerterrein met eventueel ruimte om te parkeren of te keren. Volg de borden van speelpark ‘Duinen Zathe’ om het terrein extra makkelijk te vinden.



Camperplaats Appelscha ligt in het dorp Appelscha in de gemeente Ooststellingwerf in de provincie Friesland ten zuidoosten van Drachten, tussen Oosterwolde en Dwingeloo. Bij Appelscha ontdekt U een heel andere kant van Friesland, een beleving die U verrast. Naast water vindt U hier bossen en heidevelden, weilanden en kronkelende beekjes, een unieke combinatie in een schitterend landschap. De camperplaats heeft 25 ruime verharde plaatsen met een eigen stuk gras in een groene omgeving met een goede schotelontvangst, U heeft geen last van bomen. Alle plekken zijn zo ingedeeld dat de uitstap gericht is op de zonkant, dus op het zuiden. Kies bij aankomst een staanplaats uit die vrij is, zet Uw camper neer en onthoud Uw plaats nummer en check direct in op de incheckzuil onder het afdak van het sanitair gebouw. Vul Uw persoonsgegevens, kenteken en aantal personen in, zodra U ingecheckt bent kunt U gebruik maken van 6 ampère stroom tegen een tarief van € 0,50 per kWh, de aansluiting wordt automatisch ingeschakeld en Uw stroomverbruik wordt aan uw naam gekoppeld. Het totaal aan stroomverbruik wordt bij het uitchecken weergegeven, U kunt in één keer het totale bedrag (stageld + stroom) voldoen bij het uitchecken. Na het inchecken kunt U ook direct gebruik maken van gratis water, het sanitair gebouw en de overige voorzieningen, uw toegangscode voor het sanitair gebouw krijgt U automatisch tijdens het inchecken. De code voor (gratis) WiFi vindt U op het informatiebord.

In het sanitair gebouw kunt U gratis gebruik maken van de toiletten, douche kunt U tegen een tarief van € 0,50 (4 min, via geldinworp), en warm water gebruiken bij de wastafel tegen een tarief van € 0,20 (2 min, via geldinworp). Op het camper service station kunt U gratis het chemisch toilet ledigen, het grijs water afvoeren, en schoon water innemen. Afval, papier en glas kunt U gescheiden gratis kwijt in de kleine milieustraat. De camperplaats is voorzien van een eigen weegbrug, hier kunt U gratis het gewicht van Uw camper wegen.

In het centrum van Appelscha op slecht 4 minuten loopafstand kunt U terecht voor de dagelijkse boodschappen in de diverse winkels, het toeristisch centrum met restaurant ligt op slechts 250 meter afstand. In de regio vind U verrassende locaties en collecties, bezoek het Glasatelier of het Kunstcafé in Appelscha, de Art Gallery in Oosterwolde met fijnschilderwerk en keramiek, Oldeberkoop met z'n beeldenroute in de Parkbossen van Roodbaard, of het Veenpark in Barger-Compascuum waar U alle wetenswaardigheden over veen kunt vinden.

In de regio Appelscha vind U verrassende natuur, onder andere in het Nationaal Park Drents-Friese Wold en het Fochteloërveen. Het Drents-Friese Wold is het op één na grootste aaneengesloten bosgebied van Nederland, dit Nationale Park is naast bos vooral bekend vanwege het Aekingerzand, ook wel 'De Kale Duinen' genoemd. Door de wind stuift het zand hier nog echt op, iets wat mogelijk wordt gemaakt door grazers die hier lekker hun gang gaan, zij houden het gebied vrij van gras en bomen. Het padennetwerk in het Drents-Friese Wold kent vele varianten: wandelpaden, fietsroutes, mountainbiketracks en ruitersporen, elke buitenliefhebber vindt hier wel iets wat bij hem of haar past. U kunt gratis gebruik maken van fiets- en wandelkaarten, deze vindt U bij het sanitair gebouw op de camperplaats.



ETAPPE 8. Rijden naar camperplaats “Meisterhof” Lheebroek 33 7991 PM Dwingeloo Drenthe (NL)

Telefoon: 0521-597278

Website: <https://www.meistershof.nl/camperlandgoed/nl/>

E-mail: info@meistershof.nl

Hond toegestaan

Afstand; 20 km

Reistijd: 0.25 uur

Kosten vanaf; € 17,00 p.n.

Camping geopend; Gehele jaar geopend

Reserveren is aan te raden, inchecken kan ook via incheckzuid

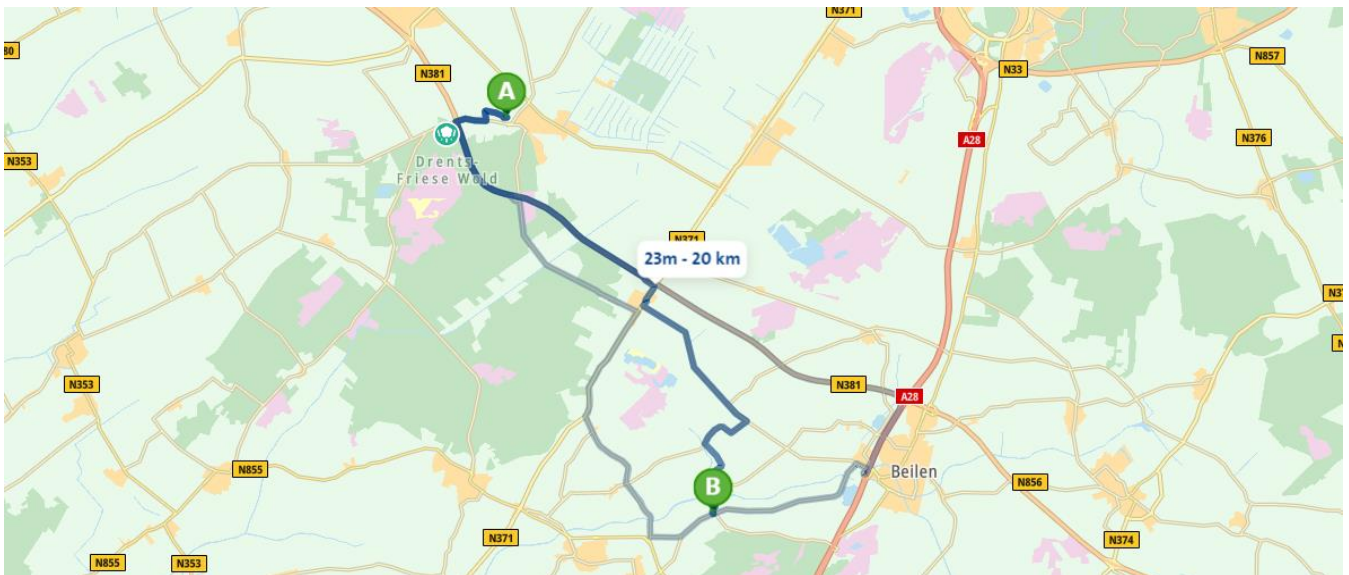
Receptie open; check-Inn tussen 07.00 en 23.00 U

Aankomst; willekeurig tijdstip

Vertrek; voor 12.00 U



Rijden over; N381 en de N371




Camperlandgoed Meistershof is gelegen aan de rand van het prachtige Nationaal Park Dwingelderveld bij de plaats Dwingeloo in de gemeente Westerveld in de provincie Drenthe. De camperplaats is duurzaam, niet alleen om de prachtige groene ligging in de natuur die wordt gerespecteerd, maar ook omdat op diverse manieren slim omgegaan wordt met energie. De camperplaats beschikt als een van de eerste campings in Drenthe over een geheel ecologisch en duurzaam sanitair gebouw, het gebouw is niet alleen bijzonder door zijn duurzame karakter maar ook vanwege het feit dat de natuur letterlijk naar binnen is gehaald, het grasdak en een boom die dwars door het dak van het sanitair gebouw naar buiten groeit maakt het sanitair gebouw het helemaal af.

De camperplaats heeft 96 ruime verharde comfortabele camperplaatsen die U rust en privacy bieden, deze zijn allen voorzien zijn van een stroom aansluiting, op verschillende plaatsen is 7 kWh elektra per dag bij de prijs inbegrepen, op andere plaatsen is stroom verkrijgbaar via een muntautomat. Op de gehele camping is gratis Wi-Fi beschikbaar, wilt U echter streamen dan kunt de WI-FI opwaarderen voor € 2.50 per dag, of bij de Receptie een internet modem huren voor € 4,- per dag. Op het camperpark zijn alle faciliteiten aanwezig voor een ongekend verblijf, naast de Standaard camperplaats kunt U kiezen voor extra ruime comfort plaats, een camperplaats met carport waar de lounge set al voor u klaar staat en uw fietsen kunt u stallen in de berging met oplaadpunt voor e-bikes, en wanneer U van extra luxe houdt zelfs een camperplaats met campercarport met privé sanitair en keuken, en ook hier staat de lounge set al voor u klaar en kunt uw fietsen stallen in de berging met oplaadpunt. Uw kunt gratis gebruik maken van het verwarmde sanitair gebouw met toiletten en douches, een afwasplaats, en een camper service station waar U het chemisch toilet kunt ledigen, het grijs water kunt afvoeren en schoon water kunt innemen. Bij de aanwezige milieustraat kunt U gescheiden Uw afval deponeren.

De camperplaats is voorzien van een broodjes en maaltijdservice, U besteld eenvoudig broodjes, snacks of een maaltijd via de Vakantie App, de beheerder zorgt ervoor dat Uw bestellingen op het gewenste moment voor u klaar liggen. In het zomerseizoen geniet u van frietjes en snacks in de aanwezige snackbar 'Het Praathuis'. In het centrum van Dwingeloo dat op 5 km afstand ligt kunt U in de diverse supermarkten en winkels terecht voor Uw dagelijkse boodschappen, hier zijn ook diverse horeca gelegenheden te vinden. Dwingeloo is een prachtig oud dorp met een beschermd dorpsgezicht en werd in 2012 uitgeroepen tot groenste dorp van Europa. Het dorp heeft vele authentieke panden en bezienswaardigheden waaronder de Sint Nicolaaskerk met de Juffer van Batinghe, het Steentijdmuseum Terre Merveille met een expositie van prehistorische stenensculpturen, de tuinen van Landgoed Oldengaerde en de Radiotelescoop aan de rand van het Nationaal Park Dwingelderveld.

Het aan het camperpark grenzende Nationaal Park Dwingelderveld is het grootste aaneengesloten natte heidegebied van West-Europa, hier kunt U diverse prachtige wandel- en fietsroutes maken op een uitgebreid netwerk van wandel- en fietspaden met knooppunten. Het Nationaal Park Dwingelderveld bestrijkt een gebied van 37 km² en is gelegen tussen Dwingeloo en Ruinen en dit heerlijke fietsgebied staat zeker garant voor een onvergetelijke fietstocht. De routes zijn eenvoudig te volgen door de genummerde bordjes te volgen, deze nemen U mee voor een indrukwekkende ontdekkingstocht over het Nationaal Park Dwingelderveld en haar omgeving met zijn afwisselende landschap en prachtige vergezichten. Bij elk knooppunt kan worden gestart en op elk knooppunt staat een duidelijk informatiepaneel met een overzichtskaart.



ETAPPE 9. Rijden naar camping “De Schaarkamp” Schaarweg 6 8326 AK Sint Jans klooster Overijssel (NL)

Telefoon: 0527-241598

Website: <https://schaarkamp.nl/>

E-mail: info@schaarkamp.nl

Afstand; 44 km

Reistijd: 0.45 uur

Kosten vanaf; € 23,00 p.n.

Hond toegestaan

Camping geopend; 1 april t/m 31 september

Receptie open; van 09.00 tot 11.00 U en 14.00 tot 18.00 U

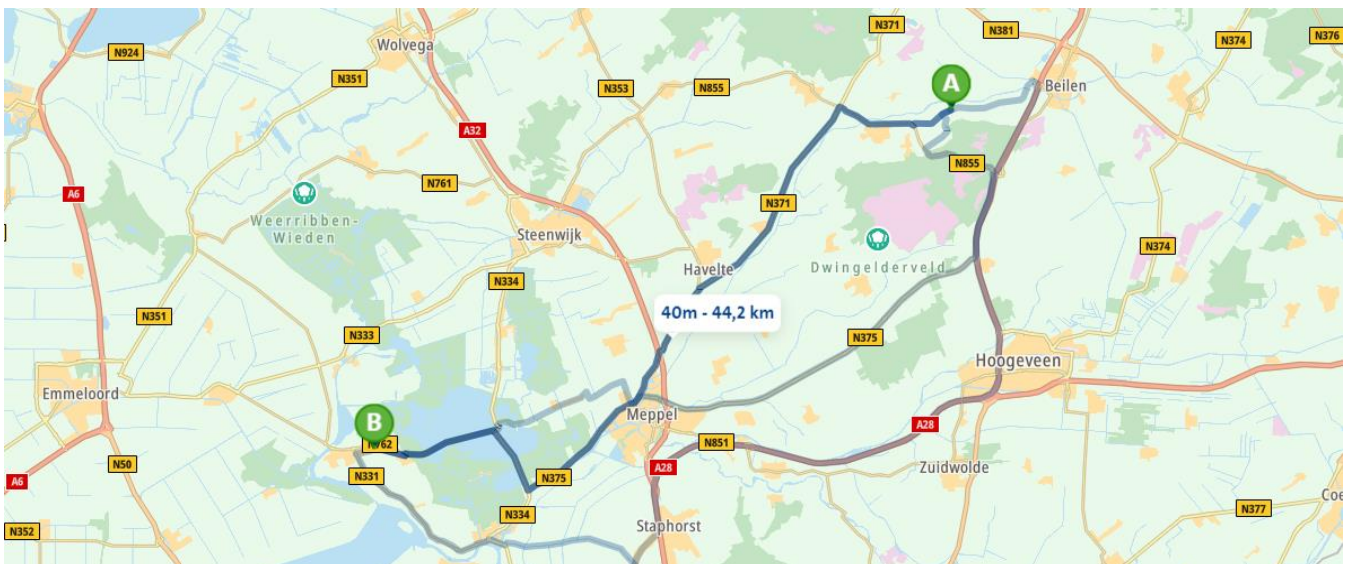
Reserveren via de website is aan te raden

Aankomst; na 14.00 U

Vertrek; voor 11.00 U



Rijden over; N855, N371, N375, N334 en de N762



Camping de Schaarkamp ligt in groene Sint Jans klooster in de kop van Overijssel op 500 meter afstand van het Overijsselse meren- en plassegebied waarin het Vollenhovermeer, de Beulakerwiede en de Belterwiede liggen. De camping is gelegen achter een boerderij en beschikt over 40 ruime plaatsen die veel privacy bieden doordat deze zijn omheind met diverse soorten groen en bloeiende planten, grotendeels uit eigen kwekerij, en hebben een weids uitzicht op de omringende weilanden en/of de dierenweide met o.a. schapen, eenden en hertjes. De meeste plaatsen zijn voorzien van een tegelplateau voor Uw zitje, elke plaats is voorzien van 10 ampère stroom (bij de prijs inbegrepen) en watertappunten zijn verdeeld over de camping te vinden en tevens aanwezig bij het sanitair gebouw. Er is een ruime fietsenstalling aanwezig met oplaadpunten voor Uw elektrische fiets en op de gehele camping is gratis Wi-Fi aanwezig.

In het ‘Achterhuys’ bevindt zich de Receptie waar U in- en uit kunt checken, terecht kunt voor informatie, en vragen over de camping of over de omgeving. De receptie werkt d.m.v. een bel, deze bevindt zich rechtsboven op het welkomstbord bij de ingang van ‘t Achterhuys, er staat tevens een beldrucker op de balie binnen. Bij de Receptie is tevens een klein winkeltje met kampeer- en zomerartikelen, een relax zitgedeelte en een informatie en folderrek aanwezig. Hier kunt U gebruik maken van een koelkast en diepvries, en verse eieren, gekoelde dranken en verpakt ijs kopen. U kunt in de huiskamer heerlijk vertoeven met een boek, t.v. kijken of gezellig met elkaar een (kaart)spel spelen, ‘t Achterhuys is de gehele dag toegankelijk tot ongeveer 22.30 uur.

Bij de oprit naar de camping bevindt zich het toilet- en douchegebouw, het sanitair bestaat uit vier douches, waarvan één geschikt is voor mindervaliden, incl. toilet en wastafel. Ook zijn er twee afgesloten wastafelruimtes met spiegels. De douches hebben allen thermostaatkranen, afneembare douchekoppen en zijn uitgerust met

een douchekrukje, kledinghangers en uiteraard een droogtrekker om de ruimte weer netjes achter te kunnen laten. U kunt gratis gebruik maken van de sanitair voorzieningen, en ook toilet papier is voldoende aanwezig. Naast het sanitair gebouw is een aparte ruimte waar u kunt wassen, drogen en centrifugeren, voor het gebruik van de wasmachine en de droger wordt een vergoeding gevraagd, het gebruik van de centrifuge is gratis. Aan de zijkant van het sanitair gebouw bevindt zich een overdekte afwasplaats met drie spoelbakken (koud en warm water), en rechts van de afwasplaats is een aparte stortbak annex spoelruimte voor chemische toiletten. Voor campers is er tevens een ondergrondse uitstort, incl. wateraansluiting voor het naspoelen, reinigen en vullen van de schoonwatertank. In de plaats Vollenhove op 1 km. afstand kunt U terecht voor de dagelijkse boodschappen, hier bevinden zich enkele winkels, supermarkten en diverse horeca gelegenheden.

Er zijn vele fietstochten te maken in de omgeving, er ligt maar liefst 800 km aan fietsroutes om de camping heen. Vanaf bezoekerscentrum de Wieden op nog geen 2 km. afstand van de camping zijn mooie uitgestippelde fiets- en wandelroutes beschikbaar, hier kunt U ook opstappen op de eco-waterliner, de zogenaamde watertaxi, of deelnemen aan diverse andere vaaractiviteiten die hier worden georganiseerd. Door de centrale ligging kunt U naast de Wieden en de Weerribben ook richting de Handelssteden Zwartsluis, Hasselt en Genemuiden, of binnendoor naar Staphorst. Ook kunt u de Noordoostpolder in, of naar Schokland en Urk. Ook in het nabij gelegen Voorster- en Waterloopbos kunt U prachtige fietsentochten en wandelingen maken.



ETAPPE 10. Rijden naar camperplaats “De Heemse Weide” Assendorperweg 6 8106 PA Mariënheem O (NL)

Telefoon: 06 4278 1411

Website: <https://www.deheemseweide.nl/>

E-mail: info@deheemseweide.nl

Afstand; 55 km

Reistijd: 0.50 uur

Hond toegestaan

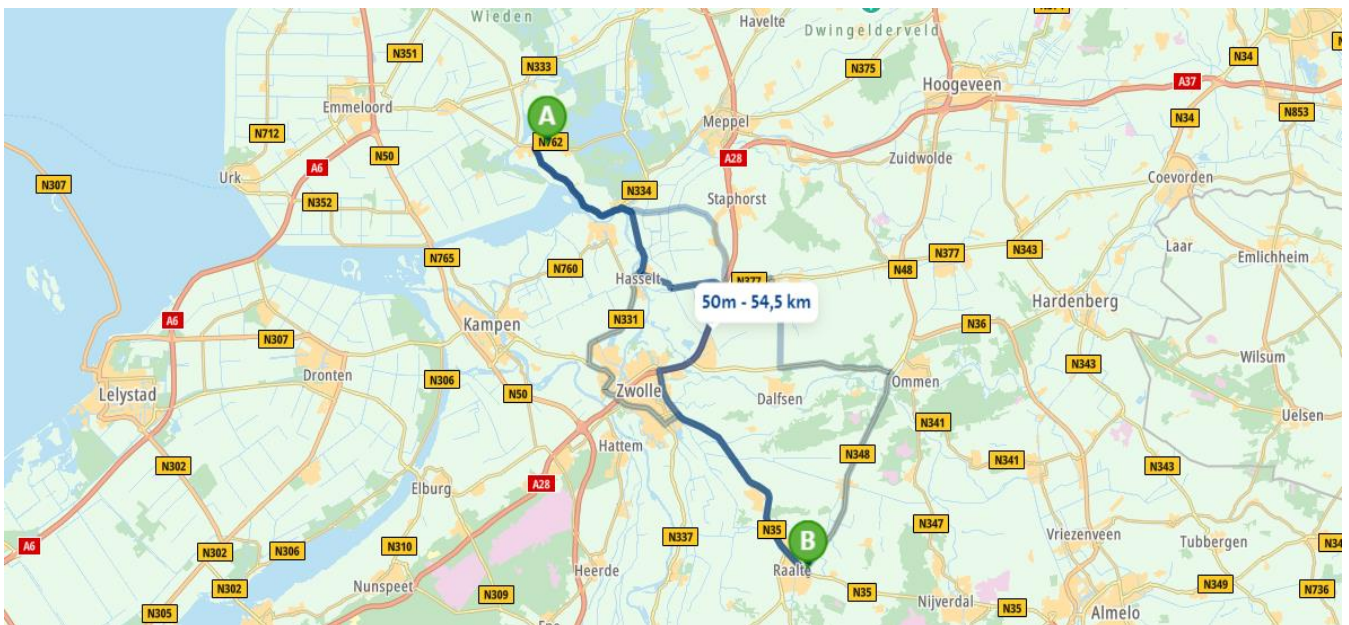
Kosten vanaf; € 15,00 p.n.

Camping geopend; 15 maart t/m 31 oktober
Receptie open; melden in de ontvangstruimte

Reserveren 2 dagen van te voren is aan te raden
Aankomst; na 14.00 U Vertrek; voor 11.00 U



Rijden over; N331, N377, A28 (E232) en de N35



Camperplaats de Heemse Weide is gelegen op een rustige plek in het dorp Mariënheem in het mooie Salland in de gemeente Raalte in de provincie Overijssel. De camperplaatsen zijn ruim van opzet en omgeven door groen met uitzicht op fruitgaarden met grazende schapen en op weilanden waarin prachtige Friese paarden lopen. Alle plaatsen zijn voorzien van een stroompaal met 6 ampère. U kunt gratis gebruik maken van het verwarmd sanitair gebouw, hier bevinden zich toiletten, douches en een plekje om eventueel uw vaat te doen. Bij het camper service station kunt U gratis het chemisch toilet ledigen, Uw grijs vuilwatertank legen en schoon drinkwater tappen. Er is een wasruimte waar U tegen betaling een wasje kunt doen en een kleine milieustraat waar U gescheiden Uw afval kunt deponeren. Op de gehele camperplaats is gratis Wi-Fi beschikbaar.

In de ontvangstruimte vindt U handige informatie over het camperpark, allerlei leuke boeken, folders en tijdschriften, en kunt U een grote wandel- en fietskaart inzien. In de ontvangstruimte of buiten op het terras kunt U ook gezellig even plaatsnemen om bijvoorbeeld wat te kletsen of wat te lezen. In het marktkraampje in de ontvangstruimte is allerlei (zelfgemaakt) lekkers te koop, denk aan verse scharreleitjes, jam en koekjes. U kunt ook gezellig een balletje gooien op de Jeu de Boules baan, (leen) ballen liggen gratis voor U klaar in de ontvangstruimte. Bij ontvangstruimte is ook een broodjesservice, U kunt verse broodjes/croissants bestellen en de volgende morgen ophalen bij het nabijgelegen Shell tankstation op 3 minuten loopafstand in het dorp Mariënheem. In dit dorp kunt U ook terecht voor de dagelijkse boodschappen en hier bevinden zich ook diverse winkels en horecagelegenheden. Het Midzomerfeest Mariënheem is een jaarlijks tentfeest dat gehouden wordt in het derde weekend van juni, ruim 100 vrijwilligers zetten zich ieder jaar in om er een topfeest van te maken.

In Mariënheem is een Beeldentuin gelegen, een galerie en tuin omgeven door bossen en heide met uitgestrekte fietsroutes, een ideale plaats om even tot rust te komen in de prachtige parkachtige tuin. De op ruim 3 hectare aangelegde tuin heeft vele doorkijkjes en vijverpartijen in glooiende gazons, boompartijen en boomgaarden, en diverse terrassen bieden mooie momenten om te genieten van de prachtige uitzichten op de tuin en beelden. In het nabijgelegen Raalte kunt U het Raalte-Motorfietsmuseum, de Raalte-Basiliek en Het Raan en Speel- en recreatieboerderij de Flierefluiter bezoeken. Avonturenpark Hellendoorn ligt op 12 kilometer afstand.

Salland is bij uitstek een echt wandel- en fietsgebied, de Heemse Weide ligt op een centraal punt in Salland, U bereikt gemakkelijk de Sallandse Heuvelrug en de mooie Lemelerberg. Wilt u genieten van water, dan bent u zo bij de IJssel. Aan de zuidzijde van Mariënheem ligt het unieke Boetelerveld, dit natuurgebied met zeldzame flora heeft een oppervlakte van 170 hectare en is het enige restant van de uitgestrekte, vochtige heidevelden van Salland, het gebied bestaat voor een deel uit bos, afgewisseld met open ruimten en vochtige heidegebieden. Ook een fietstocht naar Krieghuisbelten, Veldhoek en Lemelerveld, Hellendoornse Berg zijn de moeite waard, en bezoekt U graag een mooie stad, Deventer en Zwolle liggen op fietsafstand. De diverse fietsroutes in Salland zijn makkelijk door genummerde bordjes te volgen, deze nemen U mee voor een indrukwekkende ontdekkingstocht over de Sallandse natuurgebieden.



ETAPPE 11. Rijden naar “Huis” Lent - Nijmegen Gelderland

*Afstand; 80 km
Reistijd: 1.20 uur*

Rijden over; N332, N348, A1 (E30), A50, N784 en de A325

