

Camper vakantietrip door de Champagne streek in Frankrijk

ETAPPE 1. Rijden naar camping "Papillon" Steyvershofstraat 14 3640 Kinrooi België

Telefoon: +32 (0) 492 46 56 86

Website: <https://papillonkinrooi.be/>

E-mail: info@papillonkinrooi.be

Afstand: 118 km

Reistijd: 1.45 uur

Kosten vanaf; € 30,00 p.n.

Hond toegestaan

Camping geopend; Gehele jaar geopend

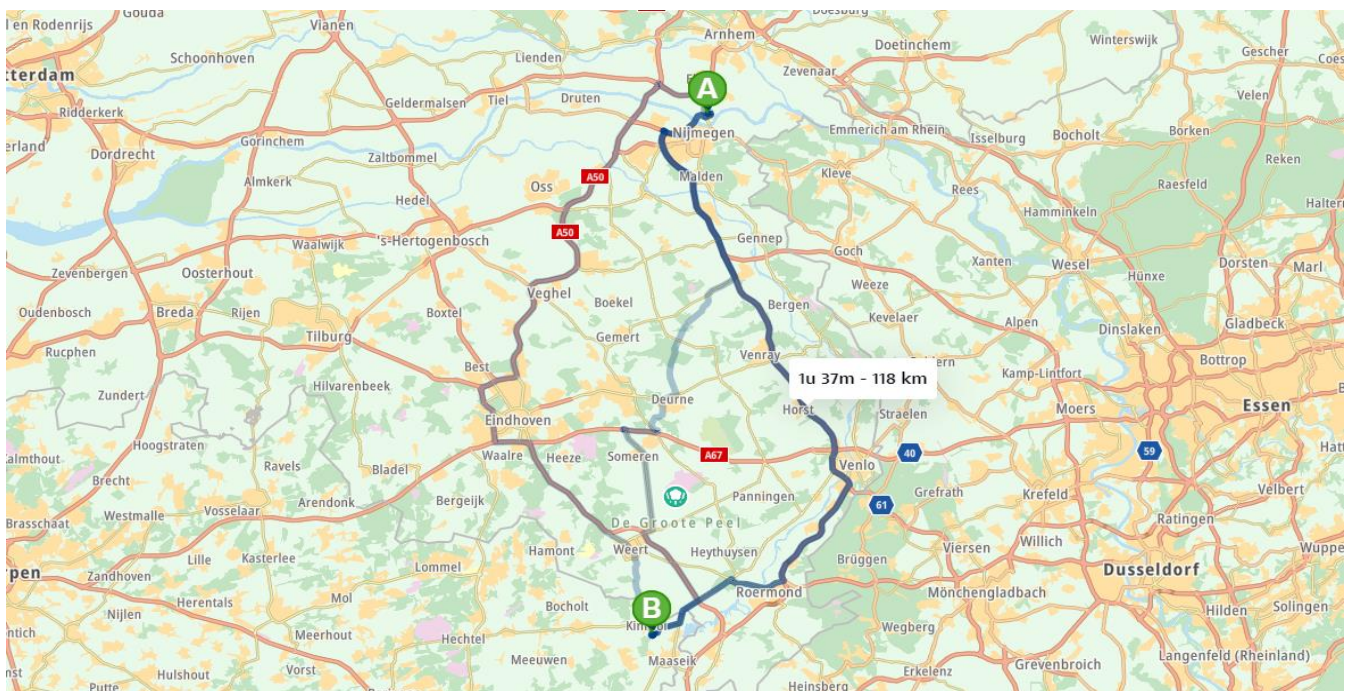
Receptie open; Van 08.00 tot 22.00 U

Reserveren via de website is aan te raden

Aankomst; tussen 14.00 en 18.00 U Vertrek; voor 12.00 U



Rijden over de; A325, A15, A50, A73, N280, N273, N73 en de N762



Camping Papillon ligt in de plaats Kinrooi, de meest noordoostelijke gemeente in Belgisch-Limburg, omgeven door de Maas en bosrijke natuurparken. De camping heeft 40 ruime toeristische plaatsen en enkele verharde camperplaatsen met een grasstrook gelegen bij een vijver en vlakbij het sanitair gebouw. De plaatsen zijn 90 tot 140 m² groot, zijn voorzien van 10 A stroom, een watertappunt en een waterafvoer, en U kunt kiezen uit een zonnige of een schaduwrijke plaats. In het moderne verwarmde sanitair gebouw vindt U toiletten, douches, wastafels, minder valide sanitair en afwasgelegenheid, het gebruik hiervan is gratis. Bij de camperplaats vindt U een camperservice station waar U het grijs water kunt lozen en het chemisch toilet kunt ledigen. Bij de Receptie vindt U een wasruimte waar U tegen betaling gebruik kunt maken van wasmachines en drogers.

In de aanwezige Bistro kunt U terecht voor een uitgebreid ontbijt, een lekkere lunch en een heerlijk diner, en natuurlijk voor een kop koffie met gebak of een echte Belgische wafel, een koud verfrissend drankje en een Belgisch biertje. Ook kunt U hier terecht om Uw eten af te halen en voor dagelijkse broodjes service. De camping is verder voorzien van een padel veld, een zwembijver, een kinderboerderij, een visvijver, een joules de boules baan, een tafelfootbal, een pooltafel, een tafeltennis, een speeltuin en een tennisveld. Voor de dagelijkse boodschappen kunt U terecht in de plaats Kinrooi op slechts 1,8 km afstand van de camping.

In de omgeving van de camping zijn enkele prachtige natuurgebieden waar U mooie wandel- en fietsroutes kunt maken. In het nabijgelegen natuur- en grenspark Kempen-Broek, een natuurgebied van 25000 ha groot dat nat afwisselt met droog, open met gesloten en natuur met cultuur, verrast U met een bijzonder en zeer afwisselend landschap. In de bossen, moerassen, beekvalleien en hooilanden voelen veel zeldzame planten- en diersoorten zich thuis. U heeft hier ook de mogelijkheid om onder begeleiding van een gids de natuur mooie te ontdekken. Het Stramprooierbroek is een natuurgebied van 144 ha dat gelegen is ten zuidwesten van Stramproy in de gemeenten Bree en Kinrooi, dit gebied is het hart van Kempen-Broek en ook het stilste plekje van het park, al wandelend ontdekt U de natte moerassen met elzen- en wilgenstruwelen, eikenbossen, weilanden en poelen.

Ook zijn er meer dan 50 verschillende fietsroutes die door het mooie Belgisch- Limburgse landschap trekken. Het Rivier Park Maasvallei is een uitzonderlijk natuurpark met de grillige rivier de Maas in de hoofdrol, deze indrukwekkende regenrivier is over een afstand van 40 km de grens tussen België en Nederland en heeft door de eeuwen heen een veelzijdig en boeiend landschap gecreëerd met een wirwar van rivierarmen, oeverwallen, stroomgeulen, grindbanken, dijken, uiterwaarden en enkele goed omlijnde nostalgische Maasdorpjes. Een grensoverschrijdende fietsroute van ca. 40 km lang voert U langs de mooiste plekjes van de grensregio, op twee verschillende locaties laten hightech verrekijkers U kennis maken met het gebied. Ook de 41 km lange Aspergeroute is de moeite waard, deze voert U langs de Kinrooise trots, de asperges, het witte goud dat jaarlijks van half april tot half juni wordt gestoken in de omliggende aspergevelden.



ETAPPE 2. Rijden naar camping “La Clusure” Chemin de la Clusure 30 6927 Tellin België

Telefoon: +32 (0) 84 36 00 50

Website: <https://www.sandaya.nl/onze-campings/parc-la-clusure>

E-mail: Onbekend

Hond toegestaan

Afstand: 149 km

Reistijd: 2.15 uur

Kosten vanaf; € 19,00 p.n.

Camping geopend; Van 1 april tot 1 november

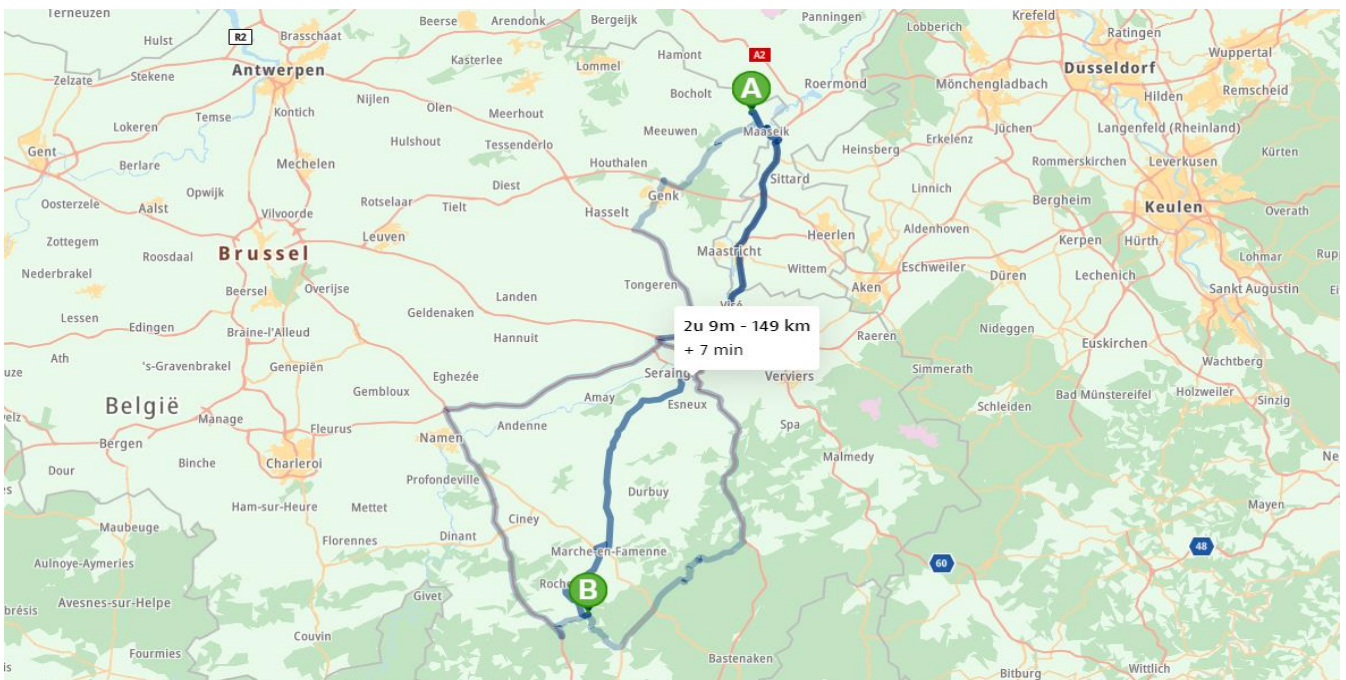
Receptie open; Van 09.00 tot 18.00 U

Reserveren via de website is aan te raden

Aankomst; na 15.00 U Vertrek; voor 12.00 U



Rijden over de; N762, N78, N761, N296, A2 (E25), N2, A25, N610, N90, N680, E46 (N63), N839, N86 en de N803



Camping La Clusure ligt in een sprookjesachtige groene omgeving aan de oever van de rivier de Lomme in de plaats en gemeente Tellin gelegen tussen de Belgische Ardennen en het Unesco Famenne-Ardenne Geopark in de Belgische provincie Luxemburg. De camping heeft 147 comfortabele zonnige en schaduwrijke toeristische kampeerplaatsen met uitzicht over de Belgische Ardennen met zijn weidse groene landschappen. De plaatsen zijn minimaal 80 m² groot, alle plaatsen zijn voorzien van een 10 A stroomaansluiting en in de nabije omgeving vindt U altijd een watertappunt. De camping heeft drie ruime en moderne verwarmde sanitair gebouwen met toiletten, douches, wastafels, minder valide sanitair, babyruimtes en afwasgelegenheid, het gebruik hiervan is gratis. Bij de wasruimte kunt U tegen betaling gebruik maken van wasmachines en drogers. Bij de camperplaats vindt U een camperservice station waar U het grijs water kunt lozen en U het chemisch toilet kunt ledigen en in de milieustraat kunt U gescheiden Uw afval kwijt. Er is op het terrein met een code gratis Wi-Fi beschikbaar.

In het aanwezige Restaurant kunt U terecht voor een lekkere lunch en diner, in de Bar voor een heerlijk warm en koud drankje en een Belgisch biertje, en in de Snackbar - Pizzeria kunt U terecht voor diverse snack en pizza gerechten, ook om af te halen. In de aanwezige Kruidenierswinkel - Superette kunt U dagelijks terecht voor vers brood, broodjes en gebak uit eigen bakkerij en voor een zeer groot assortiment van dagelijkse boodschappen. De camping is verder voorzien van een verwarmd openluchtzwembad met een zonneterras, een overdekt zwembad en speel kinderparadijs, diverse sportvelden, spel accommodaties, een kinderclubhuis en buitensportplaatsen. In de aan de camping grenzende rivier de Lomme kunt U zwemmen, kajakken en de hengelsport beoefenen.

In de directe omgeving van de camping kunt u prachtige fiets- en wandeltochten maken. In de plaats Tellin op 4 km afstand van de camping vindt U een gezellig centrum met vele historische monumenten, het Klokkens- en Beiaardmuseum is de grootste bezienswaardigheid met de talloze klokken alsmede zijn 80 torenhaantjes. De gemeente Tellin is ook zeer rijk aan een natuurlijk erfgoed, de behouden gebleven natuurgebieden zoals de Fagne du Mâ d'Eau, een moerasgebied gelegen aan de kant van Resteigne in het Ardense deel van de gemeente op een plateau waar vele kleine beekjes hun bron hebben, de Réserve des Pairées, een verbazingwekkend mooi natuurreserveaat met vele onverwachte landschappen, en het Famenne-Ardenne Geopark, een groot geologisch erfgoed van internationaal belang met de privé-groeve van de Lesse gelegen in Resteigne met zijn prachtige ver- en uitzichten zijn zeker de moeite waard voor een prachtige wandel- of fietstocht.

Ook een bezoek aan het authentieke schilderachtige dorpje Resteigne dat wordt doorkruist door de rivier de Lesse en ook wel bekend staat om zijn kluzenaarshut is de moeite waard. Pauzeer even op een terras aan de rivier met uitzicht op een prachtige openlucht fototentoonstelling en loop via de oude loopbrug naar de andere kant van de Lesse en bezoek hier de oude molen. Ook het panoramapunt van de Rocher à Pic op 9,7 km afstand gelegen tussen Tellin en Resteigne is de moeite van een bezoek waard, laat U via het wandeltraject leiden naar de hoogten van de Lessevallei en naar het hart van het bosreserveaat van Ellinchamps, een beukenbos van groot botanisch belang, hier vindt U een uitkijkpunt met een adembenemend uitzicht op de Lesse en Belvaux.



ETAPPE 3. Rijden naar camping “de Chênefleurl Rue Norulle 16 6730 Tintigny België

Telefoon: +32 (0) 63 44 40 78

Website: <https://www.chenefleur.be/>

E-mail: info@chenefleur.be

Afstand: 60 km

Reistijd: 1.00 uur

Kosten vanaf; € 31,00 p.n.

Hond toegestaan

Camping geopend; Van 1 april tot 1 november

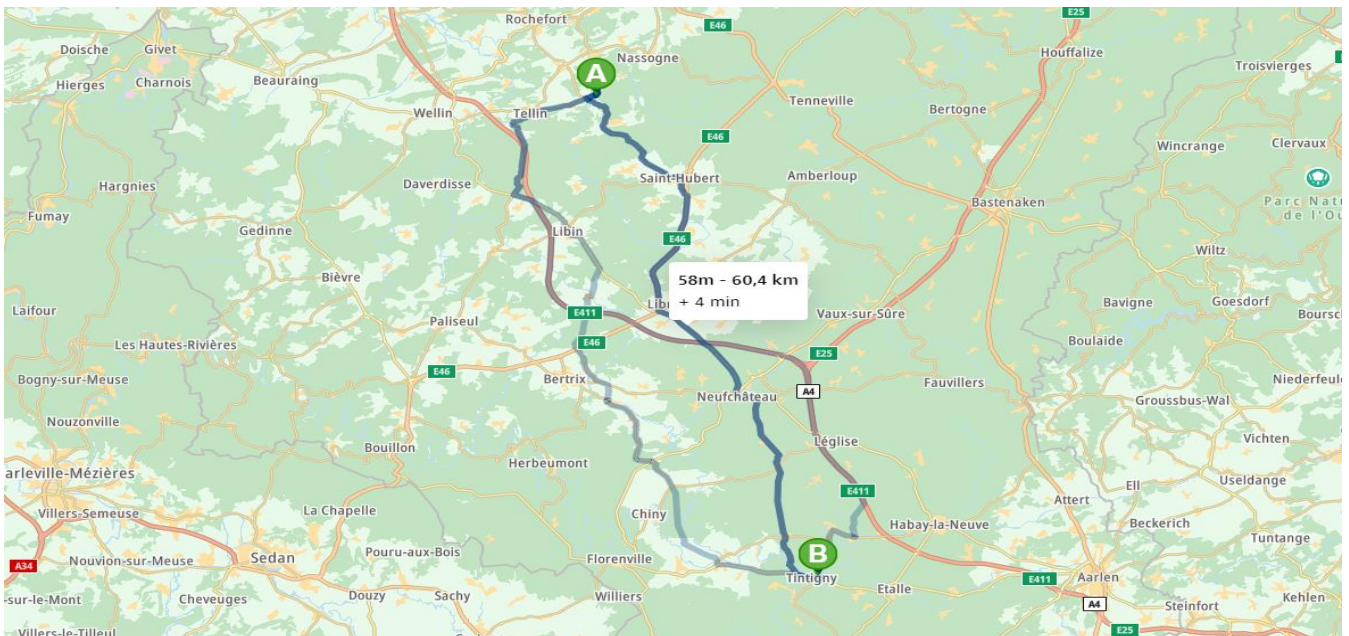
Receptie open; Van 09.00 tot 18.00 U

Reserveren via de website is aan te raden

Aankomst; na 14.00 U Vertrek; voor 12.00 U



Rijden over de; N803, N808, E46 (N89), N40, N801 en de N83



Camping de Chênefleurl ligt aan de rivier de Semois in de plaats en gemeente Tintigny in de prachtige streek de Gaume in het Zuiden van de Belgische Ardennen in de Belgische provincie Luxemburg. De camping heeft 150 toeristische plaatsen van 100 m² groot met een 6 A stroomaansluiting, watertappunten vindt U verspreid over de camping en bij de sanitair gebouwen. Op 500 meter van de camping ligt Aux Deux Eaux, een kleinschalige camping met 30 toeristische plaatsen aan de Rulles, een zijrivier van de Semois, die tot camping de Chênefleurl behoort, hier zijn 8 speciale camperplaatsen van 100m² groot met een verharde ondergrond die voorzien zijn van 6 A stroom en watertappunten. Wanneer U op Aux Deux Eaux verblijft betaalt u 25 procent minder, deze korting wordt bij een reservering automatisch verrekend. Op Aux Deux Eaux vindt U een sanitair gebouw, een bar met pooltafel, een tafeltennistafel, een tafelfoetbal, een kleine speeltuin met schommel en zandbak en een Jeu-de-boules baan. Uiteraard kunt U ook gratis gebruik maken van alle faciliteiten op het hoofddomein van camping Chênefleurl, hier vindt U 2 ruime verwarmde en goed uitgeruste sanitair gebouwen, een wasruimte met wasmachines en drogers en een camper service station waar U het grijs water kunt lozen en het chemisch toilet kunt ledigen. In de milieu straten kunt U gescheiden Uw afval kwijt. Op camping Deux Eaux is gratis WIFI aanwezig dat zich beperkt rond de bar, op camping de Chênefleurl is op het gehele terrein gratis Wi-Fi aanwezig.

Op de camping vindt U Restaurant/ Bar Baroness waar U terecht kunt voor een drankje, een lunch en een diner, en een snackbar waar U terecht kunt voor diverse snacks, Belgische frieten en pizza's. In het restaurant en de snackbar kunt U ook Uw eten afhalen. In de campingwinkel kunt U dagelijks terecht voor vers brood, broodjes en gebak, tevens vindt U hier een assortiment aan levensmiddelen en barbecue- en campingbenodigdheden.

Op de camping bevindt de Receptie zich bij de ingang, verder is er een verwarmd zwembad, een peuterbad, een speeltuin, een kinderboerderij en diverse sportvelden. In de rivier de Semois kunt U ook zwemmen en vissen, en op de camping kunt U kano's en kajakken huren om de rivier te bevaren.

De omgeving van de camping is een paradijs voor wandel liefhebbers, U bevindt zich midden in een prachtig landschap dat rijk is aan groene bossen, kabbelende beekjes en adembenemende uitzichten, er lopen diverse bewegwijzerde wandeltochten die U dwars door dit schitterende gebied leiden. Populair zijn de Tintigny-Ansart-Tintigny route, de Romeinse weg route die U langs een oorlogsmonument leidt, de Gaume route die door de bossen van de Gaume gaat, en de route om die Tintigny gaat en U vele plaatselijke bezienswaardigheden toont. Ook is de camping de perfecte uitvalsbasis voor het maken van fietstochten in de omgeving, de Ardennen met zijn uitgestrekte bossen, de glooiende heuvels, de schilderachtige dorpjes, de landweggetjes, de betoverende landschappen en de historische bezienswaardigheden bieden een netwerk aan bewegwijzerde routes die vanaf de camping zijn te maken. Mooie routes zijn de Orval-Chateau du Faing route, de Bos-Waterval route, de Bos-Kasteel route en de Avioth route, deze leiden U langs tal van prachtige historische bezienswaardigheden. Ook een bezoek aan de omliggende idyllische steden Virton met zijn oude centrum, de hellende straten, de nauwe steegjes en de resten van de middeleeuwse muren, Bouillon dat bekend staat om zijn middeleeuwse burcht die gebouwd werd door Godfried van Bouillon, en Arlon waar de Romeinse tijd duidelijke haar sporen heeft nagelaten en één van de oudste steden van België is, zijn meer dan de moeite waard.



ETAPPE 4. Rijden naar camperplaatsen “Lac de Madine” 55210 Heudicourt-sous-les-Côtes Frankrijk

Telefoon: +33 (0) 3 29 89 58 29 en 33 (0) 6 98 75 81 12

Website: <https://lacmadine.com/sorganiser/dormir-sur-place/camping-cars/>

E-mail: hebergementcamping@lacmadine.com

Hond toegestaan

Afstand: 102 km

Reistijd: 1.45 uur

Kosten vanaf; € 14,00 p.n.

Camping geopend; Van 1 april tot 1 november

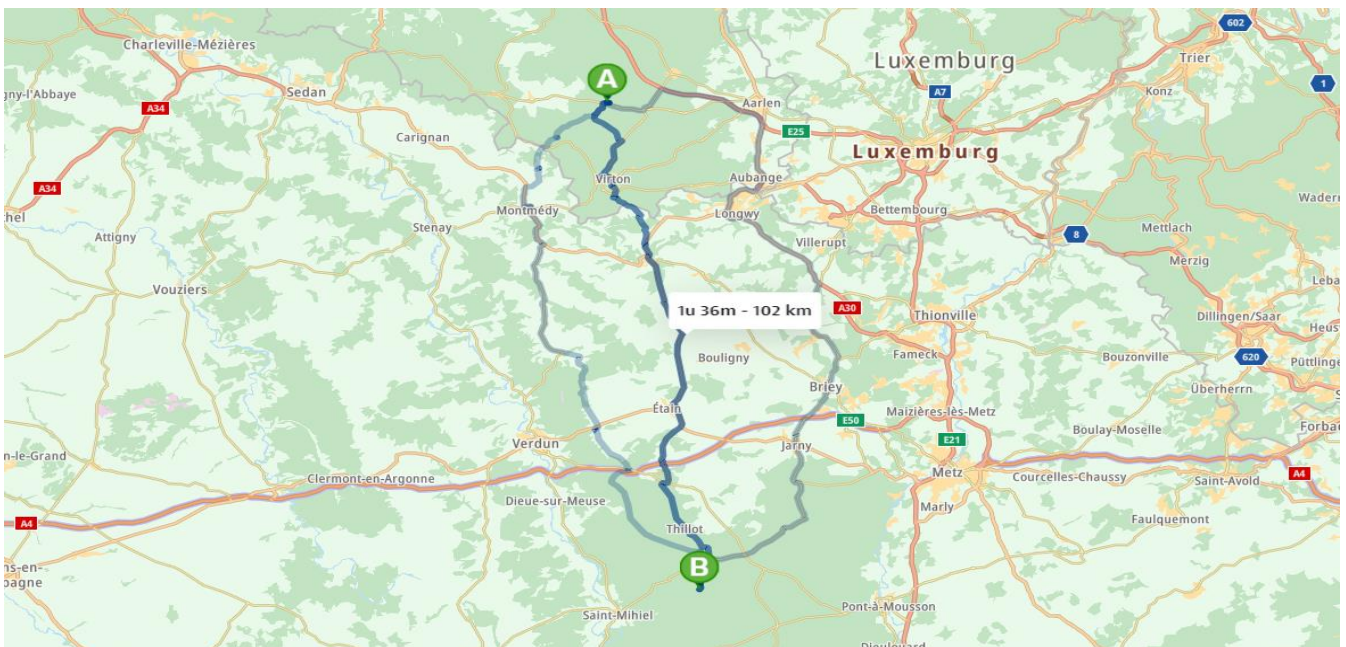
Receptie open; Van 09.00 -12.00 en 13.30 - 17.00 U

Reserveren via de website is mogelijk

Aankomst; Gehele dag Vertrek; Na 24 U of meervoud



Rijden; N83, N87, N875, N18 (E44), D603, D908, D901 en de D908



Camping Lac de Madine met 2 camperplaatsen ligt in de plaats en gemeente Heudicourt-sous-les-Côtes aan het Meer Lac de Madine in het hart van het Regionaal Natuurpark van Lotharingen in de Champagne streek in het departement Meuse in Frankrijk. Camperplaats Nonsard-Lamarche heeft 40 ruime standaardplaatsen bij het Meer Lake Madine met een aangename en schaduwrijke omgeving met een stroom aansluiting en een water tappunt. U kunt bij Uw aankomst een plaats naar keuze uitkiezen, de beheerder komt 's avonds en 's morgens langs voor betaling. Wilt U gebruik maken van één van de 23 comfortplaatsen met uitzicht op het meer met een stroomaansluiting en een eigen watertappunt en vlakbij het strand en het aquapark dan moet U zich melden op intercom bij de slagboom, hier geeft U uw naam, de duur van Uw verblijf en het kenteken van uw voertuig op, U dient dan naar het Maison des Promenades (Receptie in het golfvormige gebouw) te gaan om uw staangeld te voldoen. Op beide camperplaatsen is een sanitair gebouw aanwezig met toiletten waar U gratis gebruik van kunt maken en douches waar U tegen betaling gebruik van kunt maken. Op de camperplaatsen is een camper service station aanwezig waar U grijs water kunt afvoeren en het chemisch toilet kunt ledigen en in de milieustraat kunt u gescheiden Uw afval kwijt. Natuurlijk kunt U met Uw camper ook op de camping terecht.

Bij de ingang van het camperterrein staat een broodautomaat waar U dagelijks verse broodjes en brood kunt vinden. Bij de ingang van de camping vindt U een campingwinkel waar U een klein assortiment levensmiddelen vindt, hier kunt U ook dagelijks terecht voor broodjes service, en in de wasruimte kunt U gebruik maken van met wasmachines en drogers. In juli-augustus kunt U iedere dag ontbijten met uitzicht op het meer bij Les Fous de Terroirs, dit Café Restaurant ligt bij de haven, hier kunt U ook terecht voor een drankje, een lunch en diner.

Het Meer Lac de Madine dat integraal deel uitmaakt van het Natura 2000 netwerk en een uitzonderlijk erfgoed van Europees belang biedt, geeft volop gelegenheid om te ontspannen, te genieten en te sporten. Rondom het meer vindt U een snackbar, diverse restaurants, een waterpretpark met diverse waterattributen, een boomklim park, speelparken, zwemstranden, een minigolfsbaan, een kitesurfschool, een duikschool, een waterfiets en elektrische bootverhuur, een manege, een rondvaartboot die U over het meer vaart en een treintje dat U langs het Meer en door de plaats Heudicourt-sous-les-Côtes leidt. Informatie vindt U in het Maison des Promenades. Het Meer nodigt ook uit voor een mooie wandel- of fietstocht, ontdek het Madine-gebied tijdens een boeiende rondleiding die u kennis laat maken met de culturele en natuurlijke rijkdom van de regio of maak een tocht om het meer heen met zijn prachtige omringende natuur en zijn schoonheid van de aangrenzende landschappen.

Ook het Regionaal Natuurpark van Lotharingen dat zich uitstrekt over 3 departementen, Meuse, Meurthe-en-Moezel en Moezel waar tal van natuurlijke rijkdommen te vinden zijn, biedt vele mogelijkheden om te fietsen en te wandelen, U vindt hier 500 km aan bewegwijzerde wandel en fietspaden. U vindt hier agrarische vlakten, beboste dalen, beekjes, vochtige graslanden, en 340 meren verdeeld over Woëvre en het Land van Meren (Pays des Étangs). Het park is een rustplaats voor ongeveer 200 soorten trekvogels die hier komen broeden, deze kunnen gespot worden vanaf het Regionaal Natuurreservaat van Lachaussée en vanaf het meer van Madine. Het gebied is ook rijk aan erfgoed locaties waaronder themahuizen, musea, kastelen, burchten en abdijen. Enkele opmerkelijke dorpen zijn Viéville-sous-les-Côtes met bouwkunst uit de 18de eeuw, Arnaville, een middeleeuws wijndorp, Bayonville-sur-Mad met zijn versterkte kerkportaal, Hattonchâtel met zijn prachtige bouwwerken van de 12de tot 16de eeuw en een kasteel dat een mooi uitzicht biedt op de vlakte van Woëvre.



ETAPPE 5. Rijden naar camping “de Villey-le-Sec” 34 Rue de la Gare 54840 Villey-Le-Sec Frankrijk

Telefoon: +33 (0) 383 63 64 28 en +33 07 66 41 70 65

Website: <https://campingvilleylesec.fr/>

E-mail: info@campingvilleylesec.com

Afstand: 53 km

Reistijd: 0.55 uur

Hond toegestaan

Kosten vanaf; € 18,00 p.n.

Camping geopend; Van 1 april tot 1 oktober

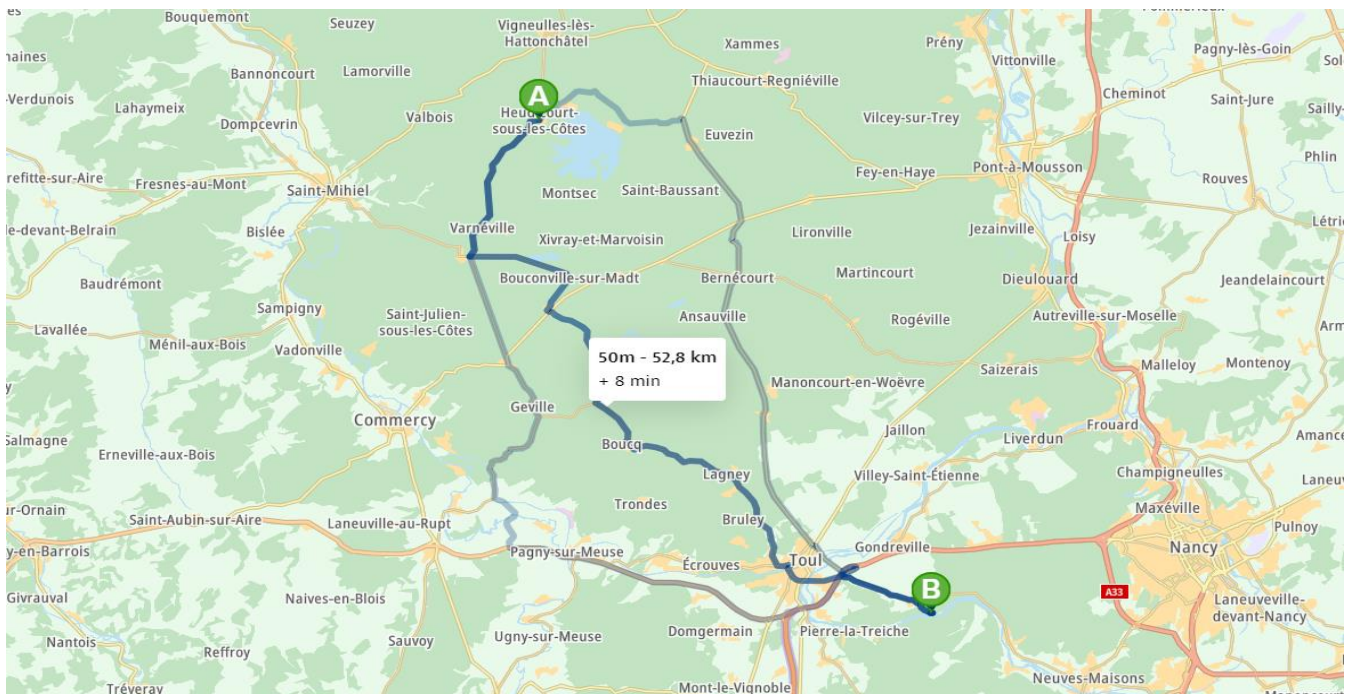
Receptie open; Van 09.00 -12.00 en 14.00 - 19.00 U

Reserveren via de website is aan te raden

Aankomst; Na 14.00 U Vertrek; Voor 12.00 U



Rijden; D908, D907, D33, D147, D908, D400 en de D909



Camping de Villey-le-Sec ligt in de Champagne streek aan de oever van de rivier de Moezel in de plaats Villey-le-Sec dat behoort tot het Franse departement Meurthe-et-Moselle en het arrondissement Toul in Frankrijk. De camping heeft 70 toeristische deels afgebakende vlakke plaatsen met enige schaduw en zonder schaduw van minimaal 100 m² groot die geschikt zijn voor campers. Alle plaatsen zijn voorzien van 10 A stroom (€ 5,00 per dag) en een watertappunt. De twee goed onderhouden sanitair gebouwen die centraal in het midden van twee cirkels staan, zijn voorzien van toiletten, douches, wastafelruimtes, minder valide sanitair en afwasplaatsen waar U gratis van gebruik kunt maken. In de wasruimte kunt U tegen betaling gebruik maken van wasmachines en drogers. Er is een stortplaats waar U het chemisch toilet kunt ledigen, een camper service station waar U het grijs water kunt lozen en een milieustraat waar U Uw afval kwijt kunt. Op de camping is gratis Wi-Fi beschikbaar.

Op de camping vindt U Bar- Restaurant Le Panorama met een overdekte terras met een prachtig uitzicht over de rivier de Moezel en de omgeving. De bar is iedere dag vanaf 16.30 U geopend, het restaurant is dagelijks van 18.30 uur tot 21.00 uur en op vrijdag en zaterdag tot 21.30 uur geopend. Het Restaurant heeft een uitgebreide kaart met dagelijks verse (streek)producten, salades, vis, vlees en vegetarisch, hier kunt U ook Uw eten afhalen. In de kleine campingwinkel kunt U dagelijks terecht voor broodjesservice, voor 18.30 u besteld is de volgende ochtend ophalen. Tevens kunt U hier terecht voor een klein assortiment aan levensmiddelen. Voor de dagelijkse boodschappen kunt U terecht op 7,9 km afstand van de camping bij de Aldi in de Rue du Stade in het plaatsje Dommartin-lès-Toul waar U in het mooie oude centrum ook diverse restaurants, cafés, winkels en shops vindt.

De camping is voorzien van een speeltuin, tafeltennis, minigolfbaan en uitleen van buitenspellen, tevens is er mogelijkheid om in de Moezel te vissen, een visvergunning is verkrijgbaar bij de Receptie. Op het terrein staan twee picknicktafels waarvan één overdekt waar U gebruik van kunt maken. Vanaf de camping rijdt een kleine shuttlebus van en naar het dorp Villey- Le-Sec, een typisch klein oud Frans plaatsje waar U het 19^e eeuw Fort de Villey-le-Sec vindt, ook bekend als Fort Trévisé, dat gebouwd is als onderdeel van het Séré de Rivières-systeem van vesting- en de verdedigingswerken van Toul, dit prachtige Fort is een bezoek meer als de moeite waard.

Grenzend aan de camping liggen diverse wandel- en fietspaden langs de rivier de Moezel, diverse informatie is verkrijgbaar bij de Receptie, hier kunt U ook fietsen lenen en elektrische fietsen en skelters huren. Enkele bekende en bewegwijzerde routes zijn Belvédère Dent de la Roche - boucle depuis Villey-le-Sec route die 16,8 km lang is en gedeeltelijk door het binnenland en langs de Moezel loopt, de Felswände über der Mosel - Lentilles d'eau rondtocht vanuit Villey-le-Sec die 25,1 km lang is en volledig langs de Moezel loopt, en de Balade au bord de l'eau - Eine schöne Felsenwand rondtocht vanuit Pierre-la-Treiche die 26,8 km lang is en gedeeltelijk door het binnenland en langs de Moezel loopt. De 100 kilometer lange route 'Boucles de la Moselle' voert U langs de lussen van de Moezel helemaal naar Nancy en weer terug, deze kunt U natuurlijk gedeelte rijden. Voor een cultureel dagje uit gaat U naar de steden Nancy en Toul. Toul heeft leuke authentieke winkelstraten, gezellige restaurantjes en een indrukwekkend grote kathedraal. In Nancy vindt U diverse musea, een mooie oude binnenstad en het zeer bekende en indrukwekkende Stanislasplein.



ETAPPE 6. Rijden naar camping "l'île aux mille Charmes" 20 rue de l'écluse 88130 Charmes Frankrijk

Telefoon: +33 (0) 29 03 36 35 09 en 06 5957 3002

Website: <https://www.lile-aux-mille-charmes.fr/>

E-mail: accueil@lileauxmillecharmes.fr

Afstand: 51 km

Reistijd: 1.00 uur

Hond toegestaan

Kosten vanaf; € 25,00 p.n.

Camping geopend; Van 1 april tot 1 november

Receptie open; Van 09.00 - 12.00 en 14.00 - 19.00 U

Reserveren via de website is aan te raden

Aankomst; Na 14.00 U Vertrek; Voor 12.00 U



Rijden de toeristische route; D909, D115, D570 en de D157



Camping l'île aux mille Charmes is prachtig gelegen aan de rivier de Moezel in een zeer rustige en groene oase op een landgoed van 4 hectare tussen de Moezel en het (Kanaal) Canal des Vosges in de plaats Charmes in het Franse departement Vosges in de regio Grand Est. De camping heeft 99 toeristische staanplaatsen van minimaal 100 m² groot waaronder een aantal speciale camperplaatsen. Sommige plaatsen zijn afgebakend, de meeste plaatsen liggen verspreid over een open terrein, U kunt kiezen uit een schaduwplaats of een zonnige plaats. Alle plaatsen zijn voorzien van 6 A stroom en over de camping verspreid vindt U diverse watertappunten. De camping heeft twee ruime goed onderhouden sanitair gebouwen die voorzien zijn van toiletten, douches, wastafelruimtes, minder valide sanitair, een speciale babybadkamer en afwasplaatsen waar U gratis van gebruik kunt maken. In de wasruimte kunt U tegen betaling gebruik maken van wasmachines, drogers en droogrekken. Er is een stortplaats waar U het chemisch toilet kunt ledigen, een camper service station waar U het grijs water kunt lozen en een milieustraat waar U Uw afval kwijt kunt. Op de gehele camping is gratis Wi-Fi beschikbaar.

Op de camping vindt U verder een Fietsenstalling met oplaadpunt voor elektrische fietsen, een recreatiegebied met skatepark, een beachvolleybalveld en een Jeu de boules baan, twee speeltuinen en een TV relaxruimte. In de nabijheid van de camping vindt U een Theesalon en een Restaurant waar U terecht kunt om een hapje te eten, ook om af te halen. Het centrum van de idyllische en typisch Franse plaats Charmes ligt op 5 minuten loopafstand van de camping, hier vindt U in het prachtige authentieke centrum dat door tweeën is gedeeld door de rivier de Moezel diverse Cafés, Restaurants, Bakkerijen en Supermarkten. Ook vindt U hier de vesting Châtel-sur-Moselle, een van de grootste kastelen van Europa met 22 torens en een 1,4 km lange stadsmuur.

Grenzend aan de camping vindt U een groot gebied voor prachtige wandel en fietstochten, de Vogezes is een heuvelachtige streek met veel meren en uitgebreide mogelijkheden. Direct vanaf de camping vindt U enkele bewegwijzerde wandel- en fietspaden, de mooiste routes zijn de Forteresse de Châtel-sur-Moselle route die U langs vesting Châtel-sur-Moselle leidt met galerijen en ondergrondse kamers, de Ecluse de Gripport route en de de Piste cyclable sur le Canal des Vosges route die U langs de Sluizen in het Vogezekanaal tussen Epinal en Nancy leidt, in de zomer kan het kanaal op sommige plaatsen droog staan, de Étangs de la Saussaie de Bayon route die U langs de gemeentelijke vijvers leidt met educatieve panelen die U de lokale geschiedenis vertellen, en de Piste entre la Moselle et le canal des Vosges route die U tussen de Moezel en het Canal des Vosges leidt.

Ook een bezoek aan de regionale natuurreservaten Vosges du Nord, Ballons des Vosges en Lorraine (bij Nancy) zijn een aanrader als ook een stedentripje naar Nancy, Troyes, Reims of zelfs Straatsburg. Troyes is bijzonder rijk aan historische gebouwen waaronder de indrukwekkende gotische kathedraal waar de graven van Champagne zijn begraven. Ook Reims, de 'hoofdstad' van de Champagnestreek met een indrukwekkende kathedraal die tijdens de Eerste Wereldoorlog grotendeels werd verwoest en inmiddels volledig is gerestaureerd en tot de mooiste kathedraal van Frankrijk wordt beschouwd is een bezoek waard. Andere historische gebouwen in de stad zijn de romaanse basiliek Saint-Rémy, het Paleis van Tau en de Romeinse triomfboog Porte Mars. Er zijn veel champagnehuizen gevestigd in de stad, hier kun U altijd terecht voor een proeverij van de bekende drank.



ETAPPE 7. Rijden naar camping "Koowa de la Liez" Rue des Voiliers 52200 Peigney Frankrijk

Telefoon: +33 (0) 325 902 779

Website: <https://www.campingliez.com/nl>

E-mail: contact@camping-liez.fr

Afstand: 115 km

Reistijd: 1.40 uur

Hond toegestaan

Kosten vanaf; € 30,00 p.n.

Camping geopend; Van 15 april tot 15 september

Receptie open; Van 08.00 tot 20.00 U

Reserveren via de website is aan te raden

Aankomst; Na 14.00 U Vertrek; Voor 12.00 U



Rijden de toeristische route; D157, D28, D266, D28 (D165), D429 (D165), D429, D74, D264, D52 en de D284



Camping Koowa la Liez is gelegen op de prachtige groene heuvels van het Meer van La Liez in de plaats Peigney, een gemeente tussen de plaatsen Langres en Vesoul in het Franse departement Haute-Marne dat deel uitmaakt van het arrondissement Langres in de Champagne streek. De camping heeft 98 toeristische ruime afgebakende zonnige en schaduwrijke plaatsen van 90 tot 150 m2 in een prachtige bosrijke omgeving. De standaard plaatsen zijn allen voorzien van een 10 A stroomaansluiting, een watertappunt en een waterafvoer. De Grand Confort plaatsen met een sanitair unit zijn voorzien van een eigen toilet, een douche, een wastafel en afwasbak. De camping heeft twee verwarmde sanitair gebouwen die voorzien zijn van toiletten, douches, wastafelruimtes, minder valide sanitair, een speciale babybadkamer en afwasplaatsen waar U gratis van gebruik kunt maken. In de wasruimte kunt U tegen betaling gebruik maken van wasmachines en drogers. Op de stortplaatsen kunt U het chemisch toilet ledigen en cleanen en op het aanwezige camper service station kunt U het grijs water lozen. In de milieustraat kunt U gescheiden Uw afval kwijt. Op de gehele camping is tegen betaling Wi-Fi beschikbaar.

In het aanwezige bar-restaurant met een uitzicht op het meer dat dagelijks vanaf 18.00 U is geopend kunt U genieten van een drankje, van een uitgebreid aanbod aan diverse (Franse) gerechten, eenvoudige salades, en van verfijnde menu's en desserts die elke dag door de chef-kok worden bereid. U kunt hier ook eten afhalen. Aan de oever van het aangrenzende Meer Lac de la Liez vindt U ook twee bar-restaurants en een snackbar. In de campingwinkel die het gehele seizoen geopend is kunt U dagelijks behalve in het weekend terecht voor vers brood, broodjes en gebak en voor Uw dagelijkse boodschappen. Hier kunt U vindt ook diverse biologische producten, diverse lokale (kaas) producten, diverse lekkere Franse wijnen en bieren en een assortiment aan ijs. Ook in de plaats Langres in het winkelcentrum aan de Rue Eugène Gallion op 4,6 km afstand van de camping kunt bij de Intermarché Super terecht voor Uw dagelijkse boodschappen, hier vindt U ook eetgelegenheden.

Op de camping vindt U een verwarmd binnenzwembad en een verwarmd buitenzwembad met zonneterras dat is gelegen op de heuvels van het Meer met een ongelooflijk mooi uitzicht op de Champagnelandschappen. Ook zijn er speeltuinen, een trampoline, een voetbalveld, een tennisveld, een volleybalveld, een badmintonveld, een pingpongtafel en een jeu de boules baan, de benodigde attributen en materialen voor het beoefenen van deze sporten zijn bij de Receptie te huur. Het Meer van La Liez biedt ook volop plezier en ontspanning, er zijn diverse watersporten te beoefenen waaronder paddleboarden, waterskiën, waterfietsen, en elektrische boten verhuur.

In de omgeving van de camping zijn prachtige wandel- en fietstochten te maken, een rondje om het Meer Lac de la Liez is een echte aanrader, deze route is 16 km lang in een heuvelachtig gebied en geeft U een prachtig uitzicht op het meer en de oude vestingstad Langres met zijn vestigingsmuren. Ook de 27 km lange Langres route is een mooie route die u over heuvelachtig gebied langs de verdedigingsplaats met zijn wallen leidt met een mooi uitzicht op het omliggende platteland. De route Canal entre Champagne et Bourgogne leidt U langs het kanaal met enkele oude sluizen met voormalige sluiswachters en typische oude kleine Franse dorpjes. De Porte des Terreaux route leidt U door toegangspoort van de stad Vauban met zijn prachtige oude steegjes, een route met oude typisch Franse architectuur en met prachtige panorama's over de omgeving. Een bezoek aan de stad Langres is een aanrader, de stad van Kunst en Geschiedenis met de grootste vesting van Europa, de Saint-Mammès kathedraal, het Renaissance huis, de toren Navarre Diderot en het museum "House of Lights" voor Kunst en Geschiedenis. De stad ligt vlakbij de Champagne Forest National Park en Bourgondië.



ETAPPE 8. Rijden naar camping “le Colombier” 8 Avenue Jean Lanez 10500 Dienville Frankrijk

Telefoon: +33 (0) 3 25 92 23 47

Website: <https://camping-le-colombier.fr/nl/camping-nl/>

E-mail: lecolombier10@gmail.com

Afstand: 101 km

Reistijd: 1.40 uur

Kosten vanaf; € 22,00 p.n.

Hond toegestaan

Camping geopend; Van 1 april tot 15 november

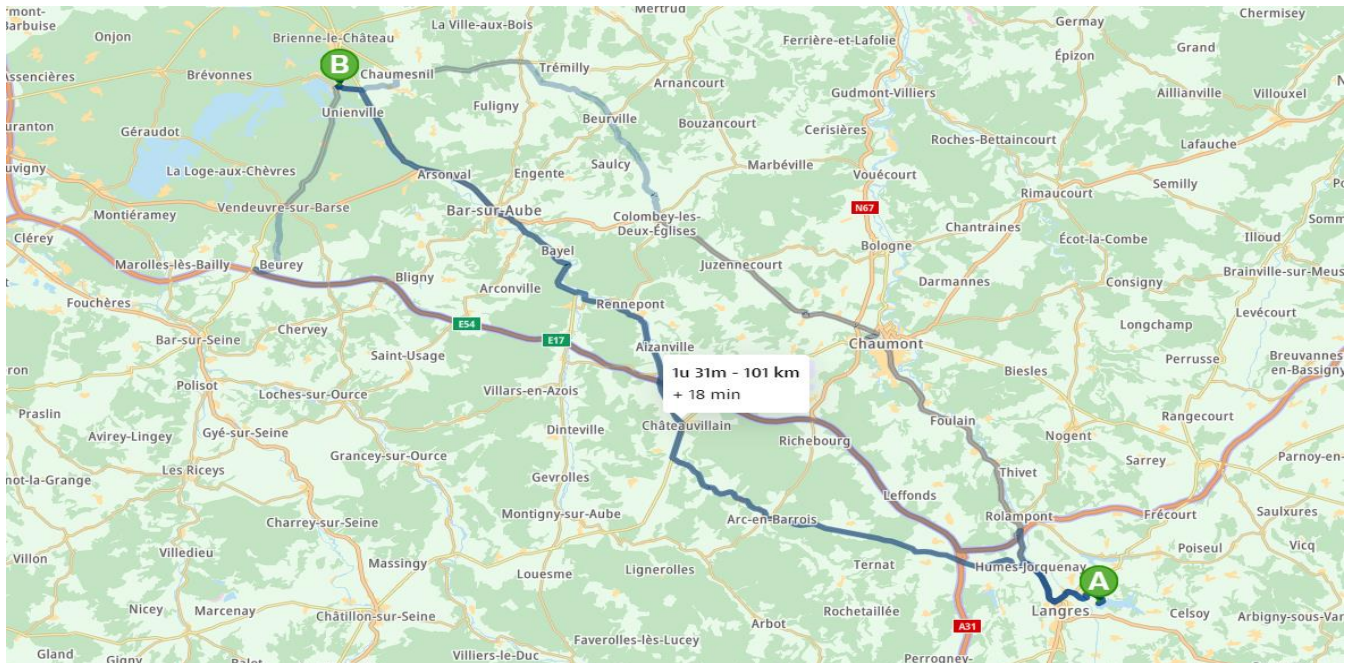
Receptie open; Van 09.00 - 12.00 en 14.00 - 19.00 U

Reserveren via de website is aan te raden

Aankomst; Na 14.00 U Vertrek; Voor 12.00 U



Rijden de toeristische route; D284, D52, D74, N19 (E54), D3, D65, D12a, D396, D619, D396 en de D11



Het Domaine camping le Colombier is gevestigd in de tuin van een imposante oude hoeve uit 1830 en heeft een opmerkelijk mooie ligging in het natuurpark Parc naturel régional de la Forêt d'Orient in de Champagne streek aan de oever van het riviertje L'Aube en nabij het Meer Lac d'Amance in de plaats Dienville in het departement Aube dat deel uitmaakt van het arrondissement Bar-sur-Aube. De kleinschalige camping heeft 40 toeristische ruim opgezette plaatsen met groene afbakening, met schaduw, zonder schaduw en met enige schaduw, enkele plaatsen liggen direct aan de oevers van het riviertje de L'Aube en andere in de prachtige tuin. Alle plaatsen zijn voorzien van een 10 A stroomaansluiting en een watertappunt. Het verwarmde en geheel gerenoveerde sanitair gebouw is voorzien van toiletten, douches, familie douches, wastafels, minder valide sanitair, een babyruimte en afwasbakken, hier kunt u gratis gebruik van maken. Tevens is er een stortplaats waar U het chemisch toilet kunt ledigen en een speciale stortplaats voor campers waar U het grijs water kwijt kunt. In de milieustraat kunt U gescheiden Uw afval kwijt. Er is gratis Wi-Fi op 80 tot 100% op het gehele terrein van de camping beschikbaar.

Op de camping is een snackbar met een terras aanwezig waar U terecht kunt voor een warm of koud drankje, diverse snacks en frites en kleine maaltijden. In de Ontspanningsruimte vindt U een tafelhoetbal, dartborden, bordspellen, een bibliotheek en loungebanken. Verder is er een kleine speeltuin, fiets- en kajak verhuur, en een privétoegang tot het riviertje L'Aube waar U kunt zwemmen, kajakken en diverse watersporten kunt beoefenen. Op de camping kunt U in de campingwinkel terecht voor een beperkt assortiment levensmiddelen, voor de dagelijkse boodschappen kunt U terecht in de plaats Dienville bij de groente- en fruitmarkt Halles de Dienville en bij Boetiek Nougatine in de Av. Paul Girard (straat) op slechts 2 minuten loopafstand van de camping.

Op de camping worden plaatselijke culturele activiteiten aangeboden waaronder vogels spotten, musea bezoek en wijnboer- wijngaard- en wijnhuis bezoeken met proeverijen, en voor de sportieve ontspanning verschillende begeleide wandel- en fietstochten, U kunt bij de Receptie terecht voor de nodige informatie van de activiteiten.

De camping is een ideaal uitgangspunt om de streek natuurpark Parc naturel régional de la Forêt d'Orient te verkennen, dit uitgestrekte gebied van 70.000 ha met een wateroppervlak van 5.000 ha dat uit drie meren bestaat, vormt het hart van het prachtige Natuurpark, een mysterieus gebied waar water, bos en heide hand in hand gaan en de flora en fauna een natuurlijk toevluchtsoord vormt voor vele verschillende diersoorten. Het Park heeft immense stuwmeren die in het hart van het uitgestrekte bos liggen, het lac d'Orient (2500 ha) is het grootst, dit meer is perfect geschikt voor de zeilsport en telt ook een groot aantal zones voor zwemmers, het is tevens het voornaamste vogelreservaat van het park. Het lac du Temple (1800 ha) is vooral bestemd voor sportvissers en het lac Amance (500 ha) is bestemd voor gemotoriseerde watersporten en om te waterskiën. In het park vindt U ook het Écomusée de la Forêt d'Orient, een museum waar U het lokale plattelandsleven kunt ontdekken met zijn oude beroepen en leefgebieden, het Ecomusée waar U informatie vindt van de rijkdom van dit unieke regionale erfgoedgebied en het Napoleon museum in het gebouw van de voormalige koninklijke militaire school waar U de verschillende facetten van dit wereldberoemde personage kunt ontdekken. Het park biedt ook de typische architectuur van de Champagne streek, de vele dorpen en kerken in de regio en de schatten die ze bevatten zijn een bezoek op U rondgang in deze streek ook meer dan de moeite waard.



ETAPPE 9. Rijden naar camping "du Buisson" Le Buisson 52130 Louvemont Frankrijk

Telefoon: +33 (0) 06 84 97 93 31

Website: <https://www.camping-lac-du-der.com/nl/>

E-mail: Onbekend

Afstand: 44 km

Reistijd: 0.50 uur

Hond toegestaan

Kosten vanaf; € 18,00 p.n.

Camping geopend; Van 15 april tot 1 november

Receptie open; Van 09.00 tot 20.00 U

Reserveren via de website is aan te raden

Aankomst; Na 14.00 U Vertrek; Voor 12.00 U



Rijden de toeristische route; D11, D443, D102, D396, D400, D4, D261 en de D192



Camping du Buisson is gelegen in het hart van één van de groenste departementen van Frankrijk, de Haute-Marne, dicht bij het grootste kunstmatige meer van Europa, het Lac du Der-Chantecoq, op een parkterrein van 6 ha groot bij een oud vervallen kasteel uit 1789, het "Château du Buisson", bij de plaats Louvemont, een plaats en gemeente in de Champagnestreek dat deel uitmaakt van het arrondissement Saint-Dizier. De camping biedt verschillende toeristische plaatsen voor campers aan de Beek de Ruisseau des Fabriques, op vlak terrein en op hellingen met een uitzicht op de rivier de Blaise. De meeste plaatsen zijn ruim en comfortabel, zijn afgebakend door kleine hagenbeuken, zijn zonnig of schaduwrijk, zijn voorzien van 10 A stroom en een watertappunt. Het ruime verwarmde sanitair gebouw is voorzien van toiletten, douches, wastafels, minder valide sanitair, een baby-douche- aankleedruimte en afwasbakken, hier kunt u gratis gebruik van maken. In de wasruimte kunt U tegen betaling gebruik maken van wasmachines en drogers. Tevens is er een stortplaats waar U het chemisch toilet kunt ledigen en een speciale stortplaats voor campers waar U het grijs water kwijt kunt. In de milieustraat kunt U gescheiden Uw afval kwijt. Er is op het gehele terrein van de camping gratis Wi-Fi beschikbaar.

In de aanwezige snackbar kunt U 's avonds van 18.30 tot 21.30 uur terecht voor een warm of koud drankje, een heerlijk biertje van een plaatselijke ambachtelijke brouwerij, een Frans wijntje, en diverse snacks en maaltijden waaronder pizza's, hamburgers, salades en frites. In de campingwinkel kunt U dagelijks terecht voor vers brood, broodjes en croissants van de lokale Bakkerij, deze dient U wel de dag ervoor te bestellen. Verder vindt U hier naast de standaard producten een groot aanbod van lokale- en streekproducten waaronder ambachtelijk bier, streekwijnen, diverse zuivelproducten van de plaatselijke zuivelboerderij, hapjes voor bij het aperitief, pasta's en sausen, Franse kazen van de plaatselijke Kaasmakerij, honing, foie gras, eendenborst, rillettes en cassoulets.

In het Avonturenpark behorend tot de camping kunt boom- klauteren, boom- klimmen en enkele parcoursen met een oplopende moeilijkheidsgraad volgen. Verder is er een klein verwarmd buitenzwembad met een zonneterras en solarium, een kinderspeelplaats, een tafeltennistafel, een jeu de boules baan en een vijver die uitnodigt om te vissen. In de gezellig ingerichte ontspanningsruimte vindt U een leeshoek en een spellenhoek.

Er is vanaf de camping een groot netwerk van wandel- en fietspaden die U in staat stelt om naburige dorpen te ontdekken, zoals Wassy of Saint Dizier, via Humbécourt. Ook kunt U in alle veiligheid midden in de Champagne wijngaarden wandelen, het oorspronkelijke architecturale erfgoed ontdekken, en zelfs langs het aanvoerkanal gaan dat het Lac du Der voedt. Er loopt een prachtige fietsroute direct voor de ingang van de camping langs die U rechtstreeks naar het op 7 km afstand gelegen Meer Lac du Der brengt, naar de badplaatsje Giffaumont-Champaubert en het schiereiland Champaubert. Om deze twee plaatsen te bereiken doorkruist U het staatsbos van Der, een prachtig bos om in te wandelen en te fietsen tussen de majestueuze driehonderd jaar oude eiken. Wanneer U de Route des églises à pans de bois de Champagne volgt komt U verbazingwekkende juweeltjes van religieuze architectuur tegen die hun oorsprong vinden in de plaatselijke geologie en het bos, huizen, schuren en plattelandskerken die opgetrokken zijn uit hout en kassei, een mengsel van gekneed klei en haverstro. Ook de vallei van Blaise met zijn ontdekkingspaden, de mijnen van Poissons waar ijzer werd gewonnen, en de oude hoogoven van Vecqueville zijn een bezoekje waard, evenals een bezoek aan een Champagne wijnboer, zij weten hun passie op U over te brengen en delen graag met U de geheimen van de beroemdste wijn, Champagne.



ETAPPE 10. Camping “de Châlons-en-Champagne” Rue de plaisance 51000 Châlons-en-Champagne Fr.

Telefoon: +33 (0) 326 683 800

Afstand: 71 km Reistijd: 1.00 uur

Website: <https://www.aquadis-loisirs.com/nl/natuurcampings/camping-de-chalons-en-champagne>

E-mail: camping.chalons@aquadis-loisirs.com

Hond toegestaan

Kosten vanaf; € 20,00 p.n.

Camping geopend; Van 1 maart tot 1 november

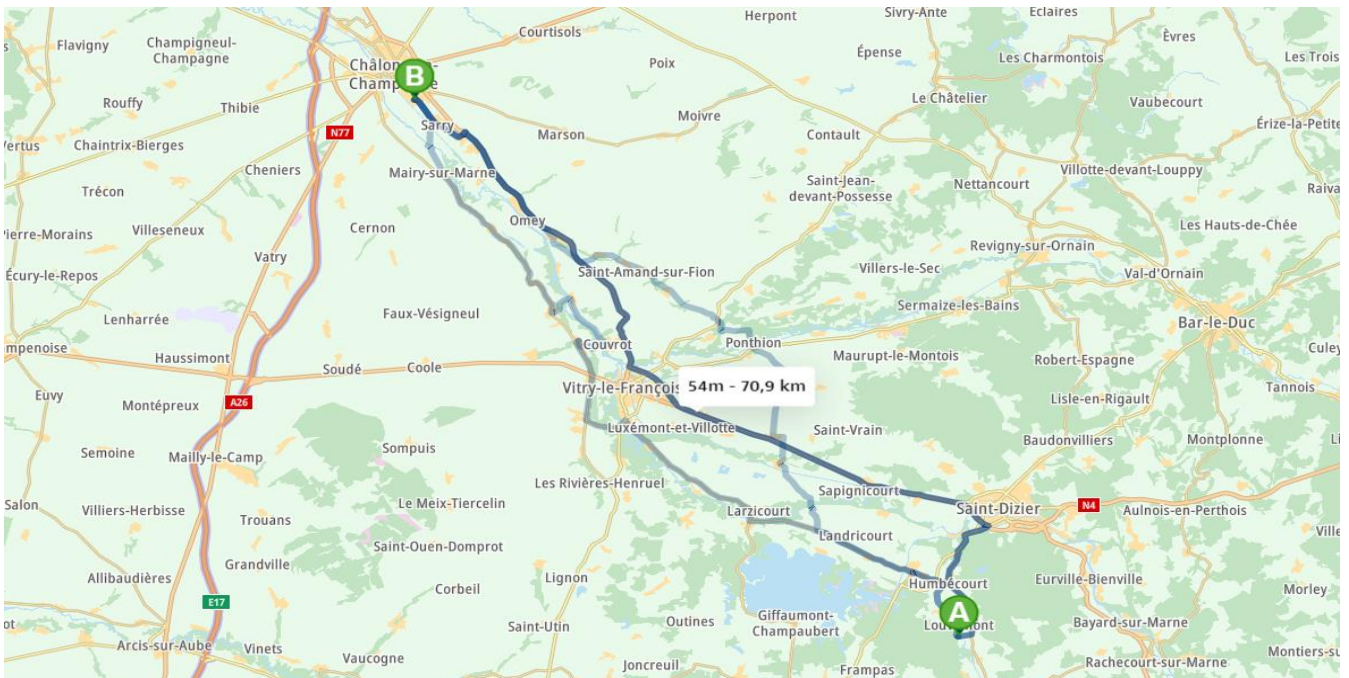
Reserveren via de website is aan te raden

Receptie open; Van 09.00 tot 19.00 U

Aankomst; Na 14.00 U Vertrek; Voor 12.00 U



Rijden de toeristische route; D2, D384 (D2), D2, N4, N44 en de D60




Camping de Châlons-en-Champagne is gelegen in een natuurlijk bebost gebied van 5 hectare op een steenworp afstand van het stadscentrum van de stad Châlons-en-Champagne, een oude historische stad die aan de rivier de Marne ligt en ook wel het klein Venetië aan de Marne wordt genoemd, de prefectuur van het departement Marne en de hoofdstad van de regio Champagne-Ardenne. De camping heeft 129 toeristische afgebakende verharde en onverharde, zonnige en schaduwrijke plaatsen van 80 tot 100 m² groot die voorzien zijn van een stroomaansluiting en een watertappunt. Het verwarmde sanitair gebouw is voorzien van toiletten, douches, wastafels, minder valide sanitair, een babyruimte en afwasbakken, hier kunt u gratis gebruik van maken. In de wasruimte kunt U tegen betaling gebruik maken van wasmachines en drogers. Tevens is er een stortplaats waar U het chemisch toilet kunt ledigen en een speciale stortplaats voor campers waar U het grijs water kwijt kunt. In de milieustraat kunt U gescheiden Uw afval kwijt. Er is op het gehele terrein van de camping tegen betaling Wi-Fi beschikbaar, vraag hiernaar bij de Receptie.

In de aanwezige Snackbar/bar die geopend is van mei tot september kunt U terecht voor een warm of koud drankje en diverse snacks en frites. In het campingwinkeltje kunt U terecht voor brood en broodjes service, de dag ervoor bestellen is 's morgens ophalen. Tevens kunt U hier terecht voor een klein assortiment standaard producten een aanbod van lokale- en streekproducten waaronder champagne, Franse wijnen, lokale bieren, Franse kazen, roze koeken en honing. Voor de dagelijkse boodschappen kunt U op 1 km afstand van de camping terecht bij de Bienvenue Supermarkt in de Av. du Président Roosevelt in Châlons-en-Champagne.

Op de camping vindt U een speeltuin, visvijver, Jeu de boules baan, tennisbaan, basketbalveld, badminton-volleybalveld, voetbalveld, pingpongtafel, midgetgolfbaan en een Recreatiezaal met tv, spelletjes, biljart, tafelvoetbal en een bibliotheek waar U boeken kunt lenen en- of kunt ruilen.

De omgeving van de camping heeft veel te bieden, Châlons-en-Champagne, het kleine Venetië, is een bruisende stad met een rijke geschiedenis, ervaar deze stad tijdens een wandeling, fietsend of in een bootje en geniet van de prachtige tuinen, de grachten, de monumenten en kanalen die de stad vormen, en bezoek de middeleeuwse wijnkelders die U de wijnbouwgeschiedenis van de stad en streek vertellen. Ook een bezoek aan de omliggende wijndomeinen en de prestigieuze champagnehuizen waaronder het beroemde huis Joseph Perrier, de Koning onder champagnes, is de moeite meer dan waard. In de meeste wijnhuizen kunt U ook de champagne proeven. In de Campagnestreek zijn ook vele mooie wandel en fietstochten te maken, de streek heeft enkele honderden kilometers aan groene paden en mooie routes om de prachtige regio te verkennen. Geniet van een wandel- of fietstocht in het hart van de wijngaarden, fiets langs het Canal de la Marne met zijn prachtige uitzichten, volg de 14,3 km lange route Park le long du canal die U langs de Cathédrale Saint-Étienne en het oorlogsmonument commémoratif de guerre "La Dernière Relève" leidt, of volg de 25,5 km lange route Châlons-en-Champagne - Cathédrale Saint-Étienne die u langs Cathédrale Saint-Étienne, het oorlogsmonument commémoratif de guerre "La Dernière Relève", de Statue von Jeanne d'Arc en de prachtige Basilique Notre Dame de L'Épine leidt.



ETAPPE 11. Rijden naar camping “Le Ban de Laviot” Rue Laviot 54 6830 Rochehaut - Bouillon België

Telefoon: +32 (0) 61 46 63 14 en 471 77 20 76

Website: <https://bandelaviot.be/>

E-mail: info@bandelaviot.be

Afstand: 136 km

Reistijd: 2.00 uur

Hond toegestaan

Kosten vanaf; € 15,00 p.n.

Camping geopend; Van 15 april tot 1 november

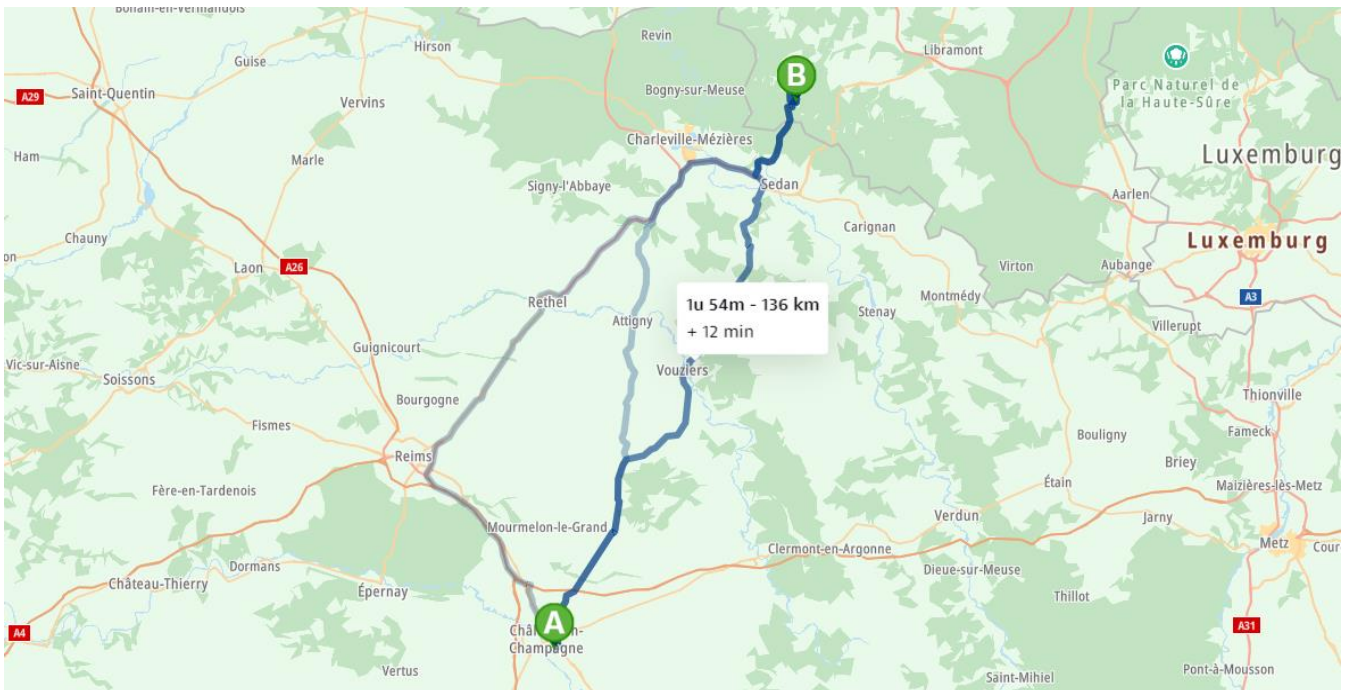
Receptie open; Van 09.00 tot 20.00 U

Reserveren via de website is aan te raden

Aankomst; Na 14.00 U Vertrek; Voor 12.00 U



Rijden de toeristische route; D60, D1, N44, D977, D20, D982, D977, D764, A34 (E44), D5, D29, D6 en de N819



Camping Le Ban de Laviot is genesteld op een 8 ha groot terrein in het hart van groene heuvels en weelderige bossen in de Semoisvallei in de Belgische Ardennen aan de rand van de rivier Semois bij het dorp Rochehaut, een deelgemeente van Bouillon dat is gelegen in de Belgische provincie Luxemburg dat deel uitmaakt van het arrondissement Neufchâteau. De camping heeft 150 ruime toeristische plaatsen die gelegen zijn aan de 700 meter lange oever van de rivier en aan het aangrenzende dal die middels verharde wegen goed bereikbaar zijn. Iedere plaats is voorzien van 10 A stroom en een aansluiting op het kabeltelevisiesysteem, watertappunten zijn in de buurt van iedere plaats voorhanden. Er zijn 3 moderne verwarmde sanitair gebouwen verspreid over de camping met toiletten, douches, wastafels, babyruimte, minder valide sanitair, afwasruimte en een wasruimte met wasmachines en drogers. Warm douchen gaat middels muntjes, deze zijn verkrijgbaar bij de Receptie. Tevens zijn er een stortplaatsen waar U het chemisch toilet kunt ledigen, een camper service station waar U Uw grijs water kunt lozen en schoon water kunt innemen, een milieustraat waar U gescheiden Uw afval kwijt kunt, en op het gehele camping terrein is gratis Wi-Fi beschikbaar.

Bij het aanwezige restaurant met terras met uitzicht over de rivier Semois en de prachtige omgeving van de Semoisvallei kunt U terecht voor een drankje, cocktails, Belgische bieren waaronder Orval van de bierbrouwerij die op de camping is gehuisvest, diverse snacks en complete gastronomische gerechten. Op de camping is geen campingwinkel aanwezig, voor de boodschappen kunt U terecht bij Supermarkt de Spar in Rue La Ringe 49 in Vresse-sur-Semois op 4,4 km afstand van de camping, hier vindt U ook restaurant - brasserie Au Roy de la Bière.

Op de camping is een speeltuin, een jeu de boules baan, een tafeltennis tafel en een springkussen aanwezig. In de rivier de Semois kunt U zwemmen en kajak liefhebbers kunnen genieten van de afdaling van de Semois, een onvergetelijke ervaring die U in staat stelt de natuurlijke schoonheid van de regio te aanschouwen. In de rivier Semois kunt U ook naar hartenlust vissen, bij de receptie kunt U terecht voor een visvergunning.

De camping is genesteld in het hart van de Belgische Ardennen en is een ideaal startpunt voor diverse wandel- en fietstochten in de regio, er zijn vele bewegwijzerde wandel- en fietspaden die U leiden langs schilderachtige landschappen en charmante dorpjes, langs de rivier de Semois en door en de groene heuvels van de Ardennen. Wandel over kronkelende paden door de groene heuvels en ontdek de eenvoudige en authentieke schoonheid van de mooie Semoisvallei en de prachtige landschappen en panoramische uitzichten in het Ardense land. Fiets langs de rivier de Semois door de Semoisvallei en geniet van de perfecte harmonie tussen de natuurlijke schoonheid in deze betoverende omgeving of volg de prachtige routes van de Lesse-Semois of Centre Ardenne. Ook een bezoek aan de plaatselijke ambachtelijke Bierbrouwerij Arnaud Boreux waar diverse hoogwaardige bieren waaronder l'Auberge de Rochehaut worden gebrouwen is een bezoek waard, evenals een bezoek aan het plaatselijke 40 hectare groot Dierenpark aan de ingang van het dorp Rochehaut waar een 40-tal regionale diersoorten, boerderijdieren, grasland- en bosdieren uit de Ardennen en exotische diersoorten leven in een gedeeltelijke vrijheid in een buitengewoon en goed beheerd domein. Het park is ook per treintje te verkennen.



ETAPPE 12. Rijden naar camping “Domaine Château de Dieupart” Dieupart 37 4920 Aywaille Belgique

Telefoon: +32 (0) 4384 4430

Website: <https://www.dieupart.be/>

E-mail: info@dieupart.be

Afstand: 120 km

Reistijd: 1.30 uur

Hond toegestaan

Kosten vanaf; € 32,00 p.n.

Camping geopend; Gehele jaar geopend

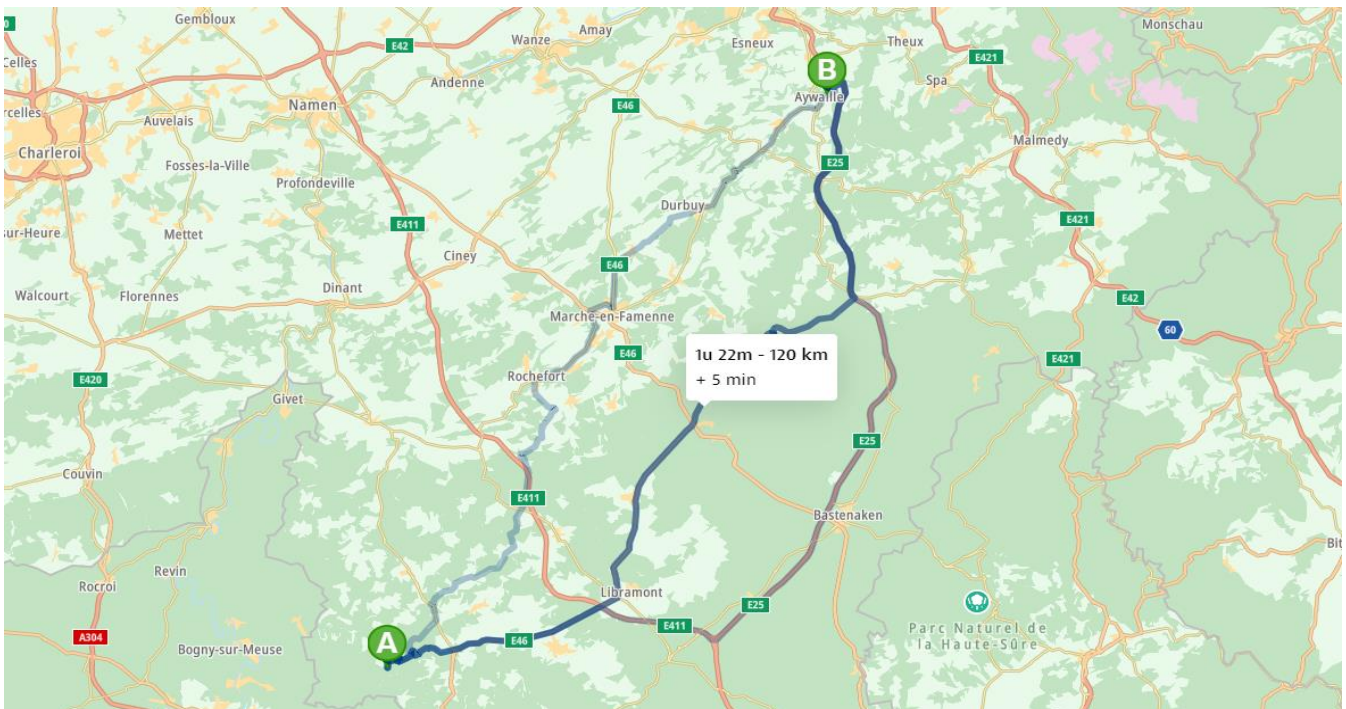
Receptie open; Van 09.00 tot 19.00 U

Reserveren via de website is verplicht

Aankomst; Na 14.00 U Vertrek; Voor 12.00 U



Rijden de route; N819, E46 (N89), N833, N820, E25 (A26), N662 en de N633



Camping Domaine Château de Dieupart is gelegen in de adembenemende omgeving van het 5 eeuwen oude landgoed en kasteel van Domaine Château de Dieupart met een bijzondere en zeer rijke historie, langs de rivier de Amblève vlak bij de samenvloeiing van de Amblève en de Ruisseau du Fond de Harzé aan de rand van het pittoreske stadje Aywaille, een plaats en gemeente die behoort tot de provincie Luik. De camping heeft 109 ruime toeristische zonnige, half schaduw en volledig schaduwrijke plaatsen van 100 tot 150 m² groot gelegen aan de rivier de Amblève, op grasvelden en tussen bomen. Alle plaatsen zijn voorzien van 10 A stroom en een wateraansluiting. In het verwarmde sanitair gebouw vindt U toiletten, douches, wastafels, babyruimte, minder valide sanitair en afwasruimte. Warm water om te douchen en om de afwas te doen gaat middels muntjes die verkrijgbaar zijn bij de Taverne en de Receptie (douchemunten € 1,00 en afwasmunten € 0,25). Tussen 23.00 en 00.00 uur zijn de douches gesloten vanwege de grote schoonmaakronde. Uw chemisch toilet kunt U ledigen in de daarvoor voorziene stortbak aan de zijkant van het sanitair gebouw, Uw grijswater kunt u storten in de put achter de Taverne. Er is tijdelijk geen Wi-Fi op de campingplaatsen (de Wi-Fi kabel installatie is beschadigt na overstroming), in de Taverne en op het aangrenzende terras is wel open Wi-Fi beschikbaar.

In Taverne Dieupart kunt U terecht voor een kop koffie of thee, een glas fris, een Belgisch biertje, een glas wijn, Belgische frieten, diverse snacks en kleine maaltijden. Op loopafstand vindt U in de Rue du Chalet 65 in Aywaille een Lidl Supermarkt, tevens zijn hier in het mooie pittoreske centrum diverse winkels en restaurants te vinden.

De omgeving van de camping biedt tal van mogelijkheden om in de Ardennen actief en sportief bezig te zijn in de natuur. Een prachtig wandelpad vanaf de camping loopt naar natuurreservaat Heid des Gattes dat boven Dieupart ligt, teruglopen kunt U via de “La Redoute”-afdeling, U komt dan in een wandelgebied met bospaden en de ruïne le Vieux Jardin, dit was het eerste kasteel in België dat gemaakt is van steen, later zijn de stenen van het vernietigde kasteel gebruikt voor de opbouw van de kerk van Dieupart. Ook de 1,5 km lange wandelroute Fonds de Quarreux is een aanrader, deze route leidt u langs de rivier Amblève waar prachtige ronde rotsen en kwartsietstenen met parelwitte aderen die in het water liggen zijn te bewonderen. Op 600 m afstand van de camping vindt U klimgroeve Dieupart, op dit rotsmassief zijn uitdagende buitensportactiviteiten te beleven.

Er zijn vanaf de camping diverse bewegwijzerde wandel- en fietsroutes te maken die U langs en door prachtige adembenemende natuur en pittoreske stadjes leiden, het fietspad lang de rivier Amblève is prima geschikt om in de omgeving op verkenning uit te gaan. Ook de 50 km lange Ravel Ourthe Roche aux Faucons – Vue sur Méry route vanuit Aywaille die U langs de rivier de Ourthe langs prachtige natuur en oude dorpjes en plaatsen leidt is de moeite waard, evenals de 48 km lange route Croix de Septroux - Château de Harzé vanuit Aywaille. Ook een bezoek aan de Grotten van Remouchamps is een prachtige en bijzondere bezienswaardigheid waar U de mysteries van het ondergrondse kunt ontdekken, evenals de watervallen van Coö met zijn 15 meter hoge watervallen. Bijzonder is ook het zeer gevarieerde natuurgebied Hoge Venen Eifel dat niet alleen in België maar ook voor een groot deel in de Duitse Eifel ligt is een bezoek waard, het grootste gedeelte hiervan is beschermd natuurgebied waar zeldzame plant- en diersoorten voorkomen, voor natuurliefhebbers een perfecte gebied.



ETAPPE 13. Rijden naar Huis **Lent - Nijmegen** **Nederland**

Afstand: 198 km
Reistijd: 2.30 uur

Rijden de route; N633, N662, E25 (A26), N633, N30, N90, A25, A2 (E25), A73, A15 en de A325

