

# Camper vakantietrip door de regio Hauts de France in Noord Frankrijk

**ETAPPE 1.** Rijden naar camperplaats "de Rucphense weide" Rucphenseweg 6 4715 TD Rucphen NL

Telefoon: 06 380 74 607

Website: <https://www.rucphenseweide.nl/>

E-mail: [camperplaats@rucphenseweide.nl](mailto:camperplaats@rucphenseweide.nl)

Afstand; 129 km

Reistijd; 1.30 uur

Kosten vanaf; € 13,50 p.n.

Hond toegestaan

Camping geopend; Gehele jaar

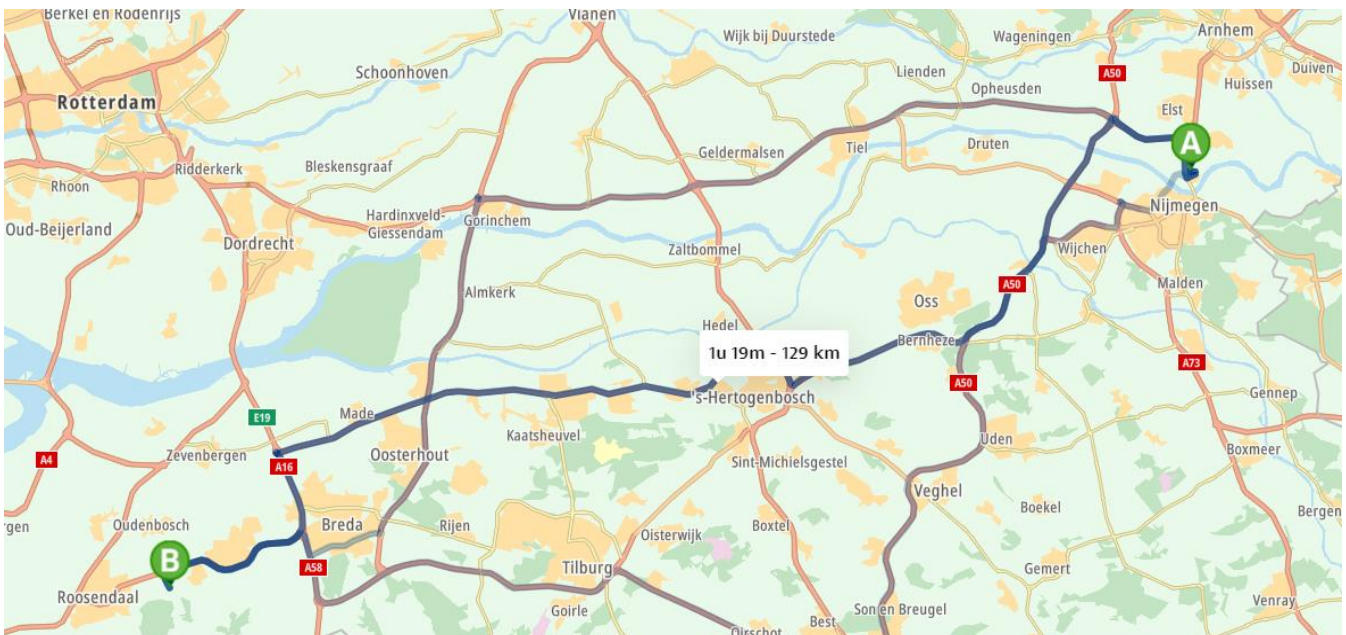
Receptie open; Melden bij de beheerder

Reserveren is mogelijk

Aankomst; Na 12.00 U Vertrek; Voor 12.00 U



Rijden over de; N325, A15, A50 (E31), A59, A16 (E19) en de A58 (E312)



Camperplaats de Rucphense weide is gelegen in een groene landelijke omgeving in het buitengebied van het Brabantse dorp Rucphen dat vlakbij de plaats Roosendaal en de Belgische grens ligt. Om vrije aanloop mogelijk te houden zijn er maar een beperkt aantal plaatsen beschikbaar voor reserveringen, er is echter altijd wel een plaats beschikbaar, en wanneer U later dan 12.00 U wilt vertrekken kunt U dit bespreken met de eigenaar van de camperplaats. De camperplaats heeft 60 ruime verharde plaatsen met een grasstrook aan een mooie singel omringd door een boomgaard met fruitbomen. U kunt kiezen voor een verblijfplaats exclusief of inclusief 8 A stroom. De camperplaats is voorzien van een sanitair gebouw met toiletten, urinoirs en een afwasplaats waar U gratis gebruik van kunt maken. Douche kunt U tegen een tarief van € 0,50 voor 5 minuten. Er is een camper service station aanwezig waar U gratis vuil water kunt lozen, schoon water kunt innemen en Uw chemisch toilet kunt ledigen. Op het gehele terrein van de camperplaats is gratis Wi-Fi beschikbaar.

Op zondag is het mogelijk om voor € 19,50 een uitgebreide ontbijt box voor twee personen te laten bezorgen, U dient dit zaterdag voor 18:00 uur door te geven. De box bestaat uit verse jus d'orange, yoghurt, diverse broodjes, diverse beleg en een eitje. De ontbijt box wordt zondags tussen 9:00 en 10:00 uur bij Uw camper bezorgd. Tijdens het zomerseizoen van 1 april tot 1 oktober is er iedere woensdagavond pizza-avond, er is een ruime keuze uit diverse pizza's die worden gebakken in een hout gestookte pizzaoven in een pizzamobiel op het middenveld van de camperplaats, dit is een sfeervolle plek die voorzien is van diverse picknicktafels.



De plaats Rupchen ligt op loop- fietsafstand van de camperplaats, hier kunt U terecht voor Uw dagelijkse boodschappen. Natuurlijk zijn hier ook gezellige cafés, verschillende restaurants en diverse winkels te vinden.

Camperplaats de Rucphense weide is de perfecte uitvalbasis voor mooie wandel- en fietsroutes in de omgeving door een prachtige natuur. Er zijn tal van prachtige wandel- en fietsroutes die pal langs de camperplaats lopen. Laat U verrassen door de Rucphense bossen op 2 km afstand van de camperplaats of door de Rucphense heide met zijn uitgestrekte velden en weilanden. De Flower Power fietsroutes van 17 km leidt U langs de bloemrijke kruidenakkers, de Quirinusroute van 12,5 km neemt U mee door de buitengebieden van Zegge en Oudenbosch, langs kapelletjes en de grote Basiliek en langs het natuurgebied het 'Gastels Laag'. Het Rondje Typisch Sprundel is 30 km lang en brengt U door de directe omgeving van Sprundel langs het natuurgebied Pannenhoef, een ideale leefomgeving voor talloze vogels, insecten en kleine zoogdieren, en langs de Heemtuin Rucphen, een Brabantse Natuur- en Landschapstuin. De Sint Franciscusroute is een splinternieuwe route van 38 km, deze pelgrimstocht voert U langs de religieuze erfgoedpareltjes en de mooie natuur van de vijf kerkdorpen van de gemeente Rucphen, het is een prachtige route waarbij inspanning, bezinning en ontspanning samengaan. Natuurlijk kunt U ook de omliggende dorpen en steden bezoeken, ook deze liggen binnen handbereik, denk aan Oudenbosch, Etten-Leur en Roosendaal, en ook de grotere steden als Breda en Bergen op Zoom.





**ETAPPE 2.** Rijden naar camperplaats “Kompas” Bassevillestraat 141 B 8434 Westende België

Telefoon: +32 (0) 58 22 30 25

Website: <https://www.kompascamping.be/westende/kamperen>

E-mail: [westende@kompascamping.be](mailto:westende@kompascamping.be)

Hond toegestaan

Afstand; 158 km

Reistijd: 2.00 uur

Kosten vanaf; € 28,00 p.n.

Camping geopend; Gehele jaar

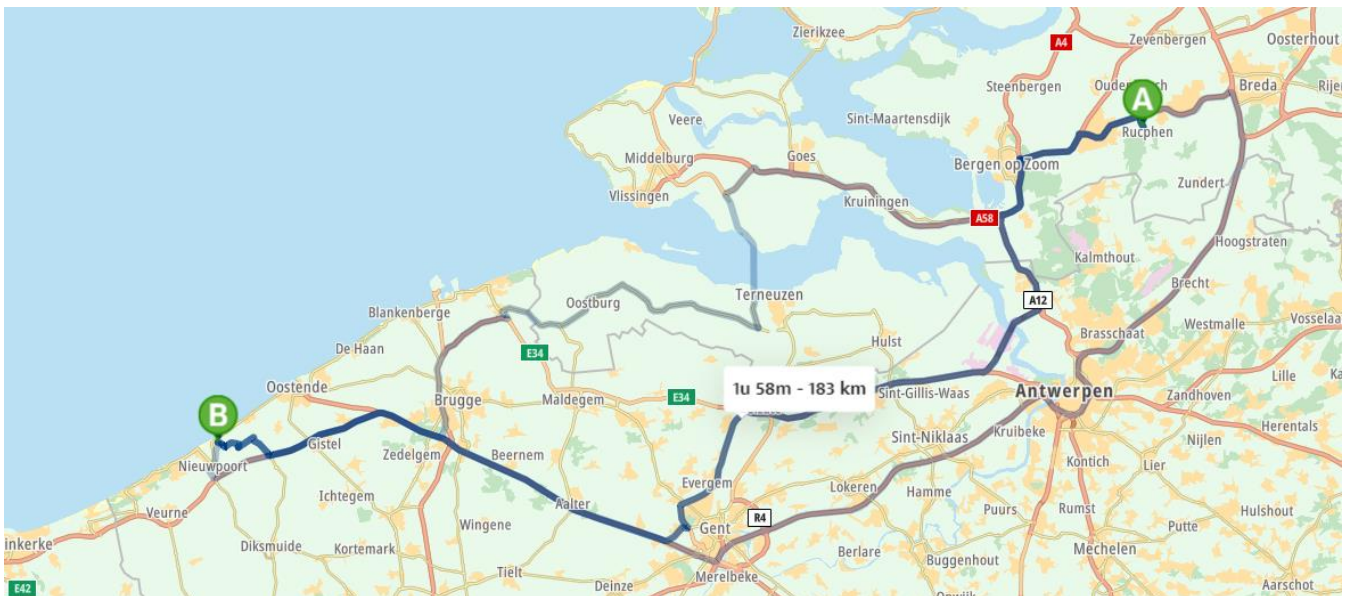
Receptie open; 08.00 tot 18.00 U

Reserveren is mogelijk

Aankomst; Na 14.00 U Vertrek; Voor 12.00 U



Rijden over de; A58 (E312), A4, E34 (A11), R4, E40 (A10), N358 ) en de N318



Camperplaats Kompas maakt deel uit van camping Kompas en ligt in het centrum van de Belgische Kustplaats Westende op slechts 10 minuten lopen van de Boulevard en het strand. De camperplaats heeft 39 plaatsen, de standaard camperplaatsen zijn half verhard met een privé grasveld, zijn 70 m<sup>2</sup> groot, zijn voorzien van 10 A stroom en hier kunnen campers staan tot een totale lengte van 9 meter. De Large plaatsen zijn 105 m<sup>2</sup> groot, zijn voorzien van een 10 A stroom en hier kunnen campers staan tot een totale lengte van 12 meter. De camperplaats is voorzien van een nieuw duurzaam en energiebesparend verwarmd sanitair gebouw dat is voorzien van toiletten, douches, wastafels en afwasplaatsen die U gratis kunt gebruiken. Tevens kunt U gratis gebruik maken van de aanwezige sanitair gebouwen en voorzieningen op de aangrenzende camping. Op de camperplaats is een camper service station aanwezig waar U vuil water kunt lozen, schoon water kunt innemen en het chemisch toilet kunt ledigen. Op de camping is een hondendouche met koud en warm water aanwezig en een wasruimte waar U tegen betaling gebruik kunt maken van wasmachines en drogers, munten zijn verkrijgbaar bij de Receptie. Op de gehele camping en de camperplaats is gratis Wi-Fi beschikbaar.

Op de camping vindt U Taverne De Pietie met een terras waar U terecht kunt voor heerlijk hapje, een drankje of een verfrissend Belgisch biertje, de menukaart biedt een ruim aanbod van dagverse vis-, vlees- en vegetarische gerechten, ijscoupees en pannenkoeken. Ook is er een snackbar waar diverse snack en natuurlijk de Belgische Frieten verkrijgbaar zijn. Voor de dagelijkse boodschappen kunt U terecht in de campingwinkel, hier vindt U dagelijks diverse brood en broodjes uit eigen Bakkerij, een ruim aanbod aan levensmiddelen, huishoudelijke artikelen, diverse dranken en Belgische bieren, een klein assortiment kampeermateriaal en dagelijkse kranten.



Op nog geen 10 minuten wandelen van de camperplaats ligt het centrum van Westende op enkele honderden meters van de kust, hier vindt U een grote verscheidenheid aan winkels, shops, galerieën, cafés en restaurants. Het Noordzeestrand van Bad-Westende is vanaf de camperplaats te bereiken met een wandeling over het Duinenpad, U staat binnen no time met Uw voeten in het fijne zand op het brede strand aan de Noordzee. Aan de gezellige Boulevard vindt U vele goede restaurants en cafés met gezellige terrassen waar U terecht kunt voor Vlaamse specialiteiten en Belgische biertjes. Aan de Boulevard zijn ook diverse snackbars, shops en winkels te vinden. Op de Boulevard vindt U ook diverse historische kunstwerken en herdenkingstekens.

Vanaf de camping wandelt en fietst U makkelijk een wandelnetwerk op door de duinen, langs het strand en door de omliggende polders. Met de Kustwandelroute is het genieten van duinen en polders, slikken en schorren, zee en strand. Een prachtige fietsroute gaat door Natuurreservaat 'De IJzermonding' langs de rivier de IJzer, de enige Belgische rivier die rechtstreeks uitmondt in de Noordzee. Ter hoogte van de camping vormt de rivier een grote recreatieplas waar U kunt zwemmen, zeilen, windsurfen, kajakken en vissen. In het Raversyde natuurpark kunt U de mooiste wandelingen maken in een ongerepte natuur met prachtige flora en fauna. Vanaf de camping zijn ook de Belgische Badplaatsen Nieuwpoort, Koksijde, de Panne, Middelkerke, Oostende, Bredene, Blankenberge en Knokke-Heist met de Kusttram gemakkelijk te bereiken, een dagkaart kost € 5,00.





**ETAPPE 3.** Rijden naar camping "Château du Gandspette" 133 Rue de Gandspette 62910 Éperlecques Fr.

Telefoon: +33 (0) 321 93 43 93

Website: <https://www.chateau-gandspette.com/>

E-mail: [contact@chateau-gandspette.com](mailto:contact@chateau-gandspette.com)

Afstand; 70 km

Reistijd: 1.00 uur

Hond toegestaan

Kosten vanaf; € 21,00 p.n.

Camping geopend; Van 1 april tot 1 oktober

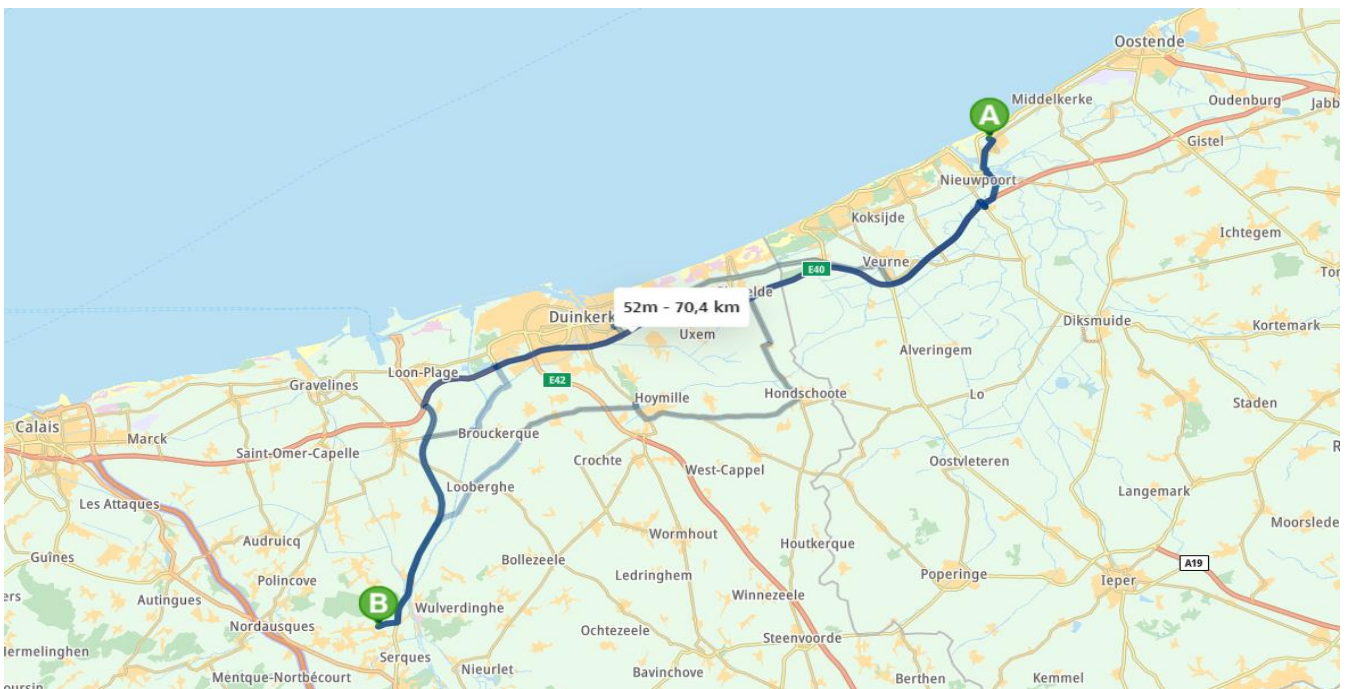
Receptie open; Van 09.00 - 12.30 U en 13.30 tot 19.00 U

Reserveren is aan te raden

Aankomst; Na 12.00 U Vertrek; Voor 12.00 U



Rijden over de; N318, N380, N367, N356, N355, E40 (A18), A16 (E40), D300 en de D207



Camping Château du Gandspette ligt in het Nord-Pas de Calais gebied in een uitzonderlijk mooie en natuurlijke omgeving bij het 19<sup>de</sup> -eeuws Kasteel Château du Gandspette in de plaats Éperlecques in Frankrijk. De camping heeft 200 ruime zonnige en schaduwrijke staanplaatsen verdeeld over een 11 hectare groot bosrijk park.

Voor campers zijn er speciale verharde ruime en mooi aangelegde plaatsen aanwezig met een oppervlakte van 100 tot 150 m<sup>2</sup> met een 10 A stroom aansluiting. De camping beschikt over enkele moderne sanitair gebouwen met toiletten, douches, wastafels, babyruimte en een mindervalide sanitair ruimte. In de aanwezige wasruimte kunt U tegen betaling gebruik maken van wasmachines en drogers. Wi-Fi is tegen betaling verkrijgbaar bij de Receptie. Er is een camper service station aanwezig waar U vuil water kunt lozen, schoon water kunt innemen en het chemisch toilet kunt ledigen. In een grote milieustraat kunt U gescheiden Uw afval kwijt.

Voor Uw comfort en veiligheid is er 's nachts een team nachtwakers aanwezig op het gehele campingterrein.

De camping is voorzien van twee buitenzwembaden waarvan er één verwarmd is van mei tot september, op de aanwezige ligstoelen aan de waterkant met 800 m<sup>2</sup> terras kunt U lekker tot rust komen en van de zon genieten. Verder is er een speeltuin, een speelkamer met flipperkasten en arcadespellen, en zijn er diverse sportvelden. In het aanwezige restaurant kunt U terecht voor een drankje, een lunch en een lekker diner, op het menu staan diverse gegrild vlees gerechten, regionale specialiteiten, de Vlaamse Carbonnade en het Potjevleesch. Ook bij de snackbar - pizzeria - frituurservice kunt U terecht om ter plaatse te eten of om mee te nemen. In de maanden juli en augustus komt een bakker 's ochtends op de camping langs met vers brood en gebak.



In Éperlecques op 1,5 km afstand van de camping is een Carrefour-Supermarkt, deze is 7 dagen per week geopend. Op tien minuten afstand van de camping in Muncq-Nieurlet vindt U talrijke winkels en supermarkten.

Bij de Receptie vindt U allerlei informatie over sportieve en leuke activiteiten in de omgeving, hier vindt U ook informatie over de typische Franse rommelmarkten die in de omliggende dorpen en steden en plaatsvinden. Château du Gandspette is het ideale startpunt voor wandelingen en fietstochten. De regio Hauts-de-France is een prachtig gebied, dit is een grote gastvrije en authentieke streek met veel natuur, cultuur en tradities die de bezoekers een breed aanbod aan activiteiten en bezienswaardigheden te bieden heeft. Wat natuur betreft wacht U een gevarieerd landschap van bossen, heggenlandschap, graanvlakten, de drijvende volkstuintjes (hortillonnages) van Amiens en de stranden en krijtkliffen aan de kust. Ook de regio Saint-Omer is een bezoek meer dan waard, dit is een land van kunst en geschiedenis, en ook de UNESCO Marais van meer dan 3.000 hectare groot is een uitzonderlijk gebied dat de moeite waard is om te bezoeken. Een deel van dit moeras is nog steeds het toneel van traditionele economische activiteit die verband houdt met de geschiedenis van de stad. Ook de wandelpaden van de Regionale Natuurparken van Avesnois, Les Caps en Marais d'Opale, Scarpe-Escout en Oise-Pays de France, de immense zandstranden, de sfeervolle vissersdorpjes en elegante badplaatsen van de Opaal kust en de Picardische kust zijn een bezoek meer dan waard.





**ETAPPE 4.** Rijden naar camping “L’olympic de Wimereux” 49 Rue de la Libération 62930 Wimereux Fr.

Telefoon: +33 (0) 3 21 32 45 63

Website: <https://www.ville-wimereux.fr/>

E-mail: [camping.wimereux@orange.fr](mailto:camping.wimereux@orange.fr)

Afstand; 51 km

Reistijd: 1.00 uur

Hond toegestaan

Kosten vanaf; € 21,00 p.n.

Camping geopend; Van 15 maart tot 15 oktober

Receptie open; Van 09.00 - 12.00 U en 13.00 tot 19.00 U

Reserveren is aan te raden

Aankomst; Na 13.00 U Vertrek; Voor 11.00 U



Rijden over de; D207, D943, D218, D217, D191, D252, N42, A16 (E402), D96 en de D940



Camping L’olympic de Wimereux ligt in het hart van de Boulonnais in de bevoorrechte omgeving van de mooie Opaalkust in de plaats en gemeente Wimereux dat deel uitmaakt van het arrondissement Boulogne-sur-Mer. De camping heeft 83 toeristische plaatsen die ook geschikt zijn voor campers, alle plaatsen zijn ongeveer 90 m<sup>2</sup> groot, zijn omzoomd door hagen en voorzien van een 10 A stroomaansluiting en een watertappunt. De camping heeft 2 sanitair gebouwen met toiletten, douches, wastafels en een minder valide sanitair ruimte waar U gratis gebruik van kunt maken. In het hoofdgebouw is de Receptie gevestigd, hier bevindt zich ook het grote sanitair gebouw en een wasruimte met wasmachines en drogers. Er is een service plaats aanwezig waar U vuil water kunt lozen en het chemisch toilet kunt ledigen. In de aanwezige milieustraat kunt U gescheiden Uw afval kwijt. Voor de veiligheid brand de openbare verlichting op de camping de gehele nacht. Bij de Receptie kunt U terecht voor Wi-Fi tegen betaling van € 3,00 per dag, hier kunt U ook dagelijks terecht voor broodjes service.

De camping is voorzien van een speeltuin, een bowlingbaan, een voetbalveld, en een TV-lounge- ontspanningsruimte met (elektronische) spelletjes, leesboeken en diverse drankautomaten met warme en koude dranken. De camping ligt op loopafstand van het gezellige stadscentrum van Wimereux waar U supermarkten, lokale winkels, cafés en restaurants vindt. De historische plaats Wimereux kenmerkt zich door de vele huizen in Engels-Normandische stijl uit de Belle époque waarvan de elegante gevels vaak gedecoreerd zijn met prachtige fresco's. De camping ligt op 5 minuten loopafstand van de zeedijk met zijn Opaalkust en zijn Krijtotsen, hier vindt U ook de Zeeboulevard, en het lange zand- en kiezelstrand met zijn typische Franse blauwe strandhuisjes. De Franse Westkust van Wimereux is door de wind en golven een ideale plek om te kitesurfen en windsurfen.



Via de diverse wandelpaden rondom Wimereux kunt U genieten van de zeer gevarieerde landschappen van de badplaats. Net buiten Wimereux biedt het ongerepte strand van Pointe aux Oies, omzoomd door duinen, een mooi uitzicht op het dorpje Ambleteuse en zijn fort Vauban. In de Golf de Wimereux zijn prachtige fietstochten te maken in een ongerepte natuurlijke omgeving, een gebied met een honderdjarige geschiedenis doordrenkt met zijn massieve duinen en zijn adembenemende uitzicht op de kust en de hoge witte kliffen, bij mooi weer ziet U hier zelfs de plaats Dover in Engeland liggen.

Een bezoek aan het Fort de la Crèche, een voormalige kustbatterij met uitzicht op de haven van Boulogne en de Baie Saint Jean, gelegen op de plaats van een voormalig Napoleontisch fort, is zeker de moeite waard, evenals een bezoek aan de kerk van de Onbevleete Ontvangenis, naast een Engels orgel dat op de monumentenlijst staat, bevat de kerk zeer veel kunstwerken waarvan sommige dateren uit het einde van de negentiende eeuw en het begin van de twintigste eeuw.

Ook door de Twee Kapen (Deux Caps), een door "Grand Site National" beschermd natuurgebied aan de Opaalkust is een prachtige fiets- of wandel etappe te maken met schitterende uitzichten over de kust, dit natuurgebied omvat de kapen cap Blanc-Nez en cap Gris-Nez met statige rotsen die in zee verdwijnen.

Een ander prachtig bewaard gebleven natuurgebied is de baai van Authie, een plek waar zeehonden graag aan land komen en te bewonderen zijn.





**ETAPPE 5.** Rijden naar camping “Municipal La Peupleraie” Rue de la chasse à vaches 80510 Long Fr.  
Chemin de la Chasse à Vaches

Telefoon: +33 (0) 3 22 31 84 27 en 06 48 91 79 82

Website: <https://www.campinglapeupleraie.fr/>

E-mail: [camping.lapeupleraie.long@orange.fr](mailto:camping.lapeupleraie.long@orange.fr)

Hond toegestaan

**Afstand; 102 km**

**Reistijd: 1.10 uur**

**Kosten vanaf; € 21,00 p.n.**

**Camping geopend;** Van 15 maart tot 15 november

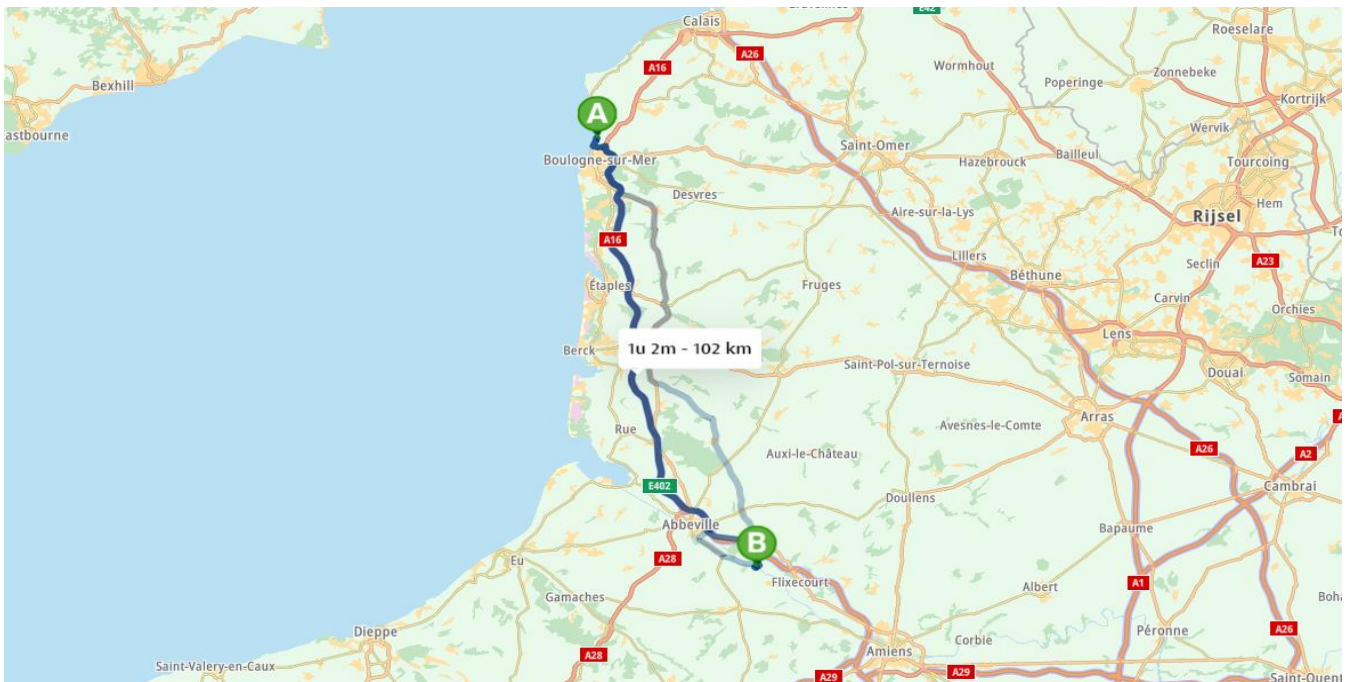
**Receptie open;** Van 09.00 - 12.30 U en 13.30 tot 19.00 U

**Reserveren is aan te raden**

**Aankomst;** Na 12.00 U **Vertrek;** Voor 12.00 U



Rijden over de; D940, D96, A16 (E402), D1001 en de D32



Camping La Peupleraie ligt in een bosrijke omgeving op 300 meter afstand van het centrum van het plaatsje Long in de Franse regio Hauts-de-France aan de poort van het regionaal Natuurpark de Baie de Somme dat rijk is aan een buitengewoon mooie natuur. De camping heeft buiten de camping een ruime camperplaats met afgebakende plaatsen die voorzien zijn van 6 A stroom, een camper service plaats en een afvalstation.

U kunt met Uw camper ook op het 2 hectare grote bosrijke terrein van de camping staan, deze zijn 90 tot 150 m<sup>2</sup> groot en afgebakend door bomen en loofhagen waardoor U kunt u genieten van de schaduw, of een plaats aan de oevers van de rivier de Somme. Alle plaatsen op de camping zijn voorzien van 6 A stroom en verspreidt over de camping zijn diverse watertappunten te vinden. Op de camping is een camper service station aanwezig waar U vuil water kunt afvoeren en het chemisch toilet kunt ledigen.

De camping beschikt over een modern sanitair gebouw met toiletten, douches, wastafels, babyruimte en een mindervalide sanitair ruimte waar U gratis gebruik van kunt maken. Ook zijn er afwasplaatsen en een wasruimte waar U tegen betaling gebruik kunt maken van wasmachines en drogers. Op de gehele camping is géén Wi-Fi.

Bij de Receptie kunt U terecht voor broodjes service, voor 18.00 U bestellen is de volgende ochtend na 09.00 U ophalen. In het dorp Long op 2 minuten loopafstand kunt U terecht voor de dagelijkse boodschappen, hier vindt U ook enkele brasseries, restaurants, cafés en lokale winkels. Bij de nabij gelegen Boerderij Charolais vindt U diverse streekproducten. In Longpré-les-Corps-Saints op 5 km afstand is een groot winkelcentrum te vinden.



De plaats Long in de Baie de Somme is een stad met erfgoed, historische monumenten zijn het 18e-eeuws kasteel met zijn tuinen en kassen, de kerk van Saint-Jean-Baptiste en de waterkrachtcentrale die van Long een pionier op het gebied van elektrificatie maakte. Er worden veel rondleidingen aangeboden om de geschiedenis van het dorp en zijn uitzonderlijke natuurlijke omgeving te ontdekken.

De camping ligt aan het water- en moerasgebied Vallée de Somme van meer dan 15 hectare groot waar U vele mogelijkheden heeft om uitzonderlijke flora en fauna te ontdekken. Een wandeling of fietstocht in Vallée de Somme is adembenemend, het is één van de mooiste baaien ter wereld met een uitzonderlijk mooi ongerept natuurgebied waar Cinemascope-landschappen, kliffen, zand, duinen, kiezels en moerassen elkaar opvolgen en tezamen ver van de betonnen kustlijnen een buitengewoon landschap vormen waar duizenden trekvogels hun toevlucht hebben gevonden en de grootste Franse kolonie zeekalfsrobbers zijn intrek heeft genomen. De Baai Vallée de Somme strekt zich uit van Le Hourdel in het zuiden tot Saint Quentin-en-Tourmont in het noorden. Bij eb strekt het zand zich uit zover het oog reikt, bij zonsopkomst en zonsondergang is dit een prachtig gezicht. Onder begeleiding van een gids kunt U de oversteek (traversée) maken, langs de slikken en de schorren en met een beetje geluk ziet U zelfs enkele zeehonden op de zandbanken.

Ook een fietstocht langs het kanaal de Somme is de moeite waard, de Somme ontspringt bij Fonsommès in het departement van de Aisne en mondt in de baai van de Somme uit in Het Kanaal en loopt langs de Steden Saint-Quentin, Ham, Péronne, Corbie, Amiens, Abbeville, Le Crotoy en Saint-Valery-sur-Somme.





**ETAPPE 6.** Rijden naar camping "Les Puits Tournants" Rue du Marais 80800 Sailly-le-sec Frankrijk

Telefoon: +33 (0) 322 76 65 56 en 06 01 32 88 65

Website: <https://www.camping-puitstournants.com/>

E-mail: [camping.puitstournants@wanadoo.fr](mailto:camping.puitstournants@wanadoo.fr)

Afstand; 58 km

Reistijd: 1.00 uur

Kosten vanaf; € 22,00 p.n.

Hond toegestaan

Camping geopend; Van 1 april tot 31 oktober

Receptie open; Van 08.00 - 12.00 U en 13.00 tot 19.00 U

Reserveren is aan te raden

Aankomst; Na 13.00 U Vertrek; Voor 12.00 U



Rijden over de; D32, D112, D216, D1001, A16, N1, D1, D122, D71 en de D233



Camping Les Puits Tournants ligt aan het kanaal de Somme in de plaats Sailly-le-Sec in een uitzonderlijk mooie omgeving van water en groen op een 4,5 ha groot terrein dat behoort tot het Franse departement de Somme. De camping heeft 87 ruime plaatsen van minimaal 100m<sup>2</sup> op gras of een harde ondergrond die geschikt is voor campers, de meeste plaatsen zijn gescheiden door heggen en sommige plaatsen liggen direct aan de rand van de aanwezige grote visvijver. U kunt kiezen voor een zonnige of een schaduwrijke plaats. Elke plaats is voorzien van 6 A stroom, een watertappunt en een vuilwaterafvoer. Tevens is er een camper service plaats aanwezig waar U vuil water kunt lozen en schoon water kunt innemen.

Er is een gedateerd maar wel zeer schoon sanitair gebouw met toiletten, douches en wastafels waar U gratis gebruik van kunt maken. Het sanitair gebouw is ook toegankelijk voor mensen met beperkte mobiliteit. WIFI is tegen betaling beschikbaar op het gehele camping terrein, hiervoor kunt U terecht bij de receptie.

Bij de Receptie vindt U ook een klein winkeltje met een beperkt assortiment aan levensmiddelen, enkele streek producten en heerlijke gekoelde wijntjes uit de streek. U kunt hier ook terecht voor broodjes service. In de omgeving van de camping is geen supermarkt, voor de dagelijkse boodschappen moet U naar de plaats Corbie dat op 4 km. afstand ligt, hier vindt U verschillende grote supermarkten, winkels, restaurants en cafés. Bij het nieuwe restaurant met terras in het hart van de camping en gelegen aan de visvijver kunt U genieten van heerlijke gerechten en drankjes in een idyllische omgeving van water en groen. Hier kunt U ook eten afhalen. De camping geeft ontspanning in de meest complete vorm, er zijn prachtige wandelingen en fietstochten te maken in de prachtige natuur in de omgeving. In de visvijver van de camping die exclusief gereserveerd is voor campinggasten kunt U vissen, de gevangen vis moet met zorg behandeld worden en teruggezet in het water.



Een mooie wandel- fietsroute is "Het Jaagpad" in de Somme-vallei, dit pad werd van oudsher gebruikt als trekroute voor paarden en binnenvaart schepen die de Somme bevoeren. De route tussen Sally le Sec en Corbie is ongeveer 15 kilometer lang en slingert langs het kanaal met zijn schilderachtige uitzichten op landschappen, groene weiden en omliggende dorpen. Tijdens de route kunt U verschillende vogelsoorten ontmoeten, en de lokale fauna observeren met bloeiende weiden, oeverbomen en waterplanten in een rustige omgeving. Ook het "Herdenkingspad" is een mooie en gedenkwaardige route, deze brengt U langs het Newfoundland Memorial dat een indrukwekkend netwerk van loopgraven heeft en U een ongelooflijk realistisch beeld geeft van de tragedie van het Newfoundland Regiment, langs de Lochnagar-krater van La Boisselle, een litteken dat is achtergelaten door een gigantische granaat, en langs verschillende musea die U de nodige informatie geeft over de angstaanjagende oorlogsjaren die de Franse geschiedenis kenmerkt. Ook een bezoek aan de ondergrondse stad Naours, een ondergronds toevluchtsoord tijdens de vele oorlogen en invasies in Picardië, van de middeleeuwen tot de 17e eeuw, zijn een bezoek meer dan waard. Stap ook aan boord van de authentieke stoomtrein tussen Froissy en Dompierre op een spoorlijn die in 1916 werd aangelegd om te voorzien in de behoefte aan voorraden uit de loopgraven en artillerie. Ook een bezoek aan de gotische kathedraal van Amiens gelegen aan de poort van de Haute-Somme is zeker een bezoek waard, deze heeft een grote bekendheid en reputatie. Elke zomeravond wordt de kathedraal kleurrijk verlicht en geeft dit een prachtig schouwspel aan het monument van gotische architectuur. Ook een rondleiding door het oude historische Amiens met de doorstromende rivier de Somme en bijgenaamd "het kleine Venetië van het Noorden" is een aanrader, ontdek hier ook de prachtige moerastuinen langs het kanaal de Somme.





**ETAPPE 7.** Rijden naar camping “du Port de Plaisance”    Route de Paris    80200 Péronne    Frankrijk

Telefoon: +33 (0) 3 22 84 19 31

Website: <https://camping-plaisance.com/>

E-mail: [contact@camping-plaisance.com](mailto:contact@camping-plaisance.com)

Afstand; 28 km

Reistijd: 0.30 uur

Hond toegestaan

Kosten vanaf; € 22,00 p.n.

Camping geopend; Van 1 maart tot 31 oktober

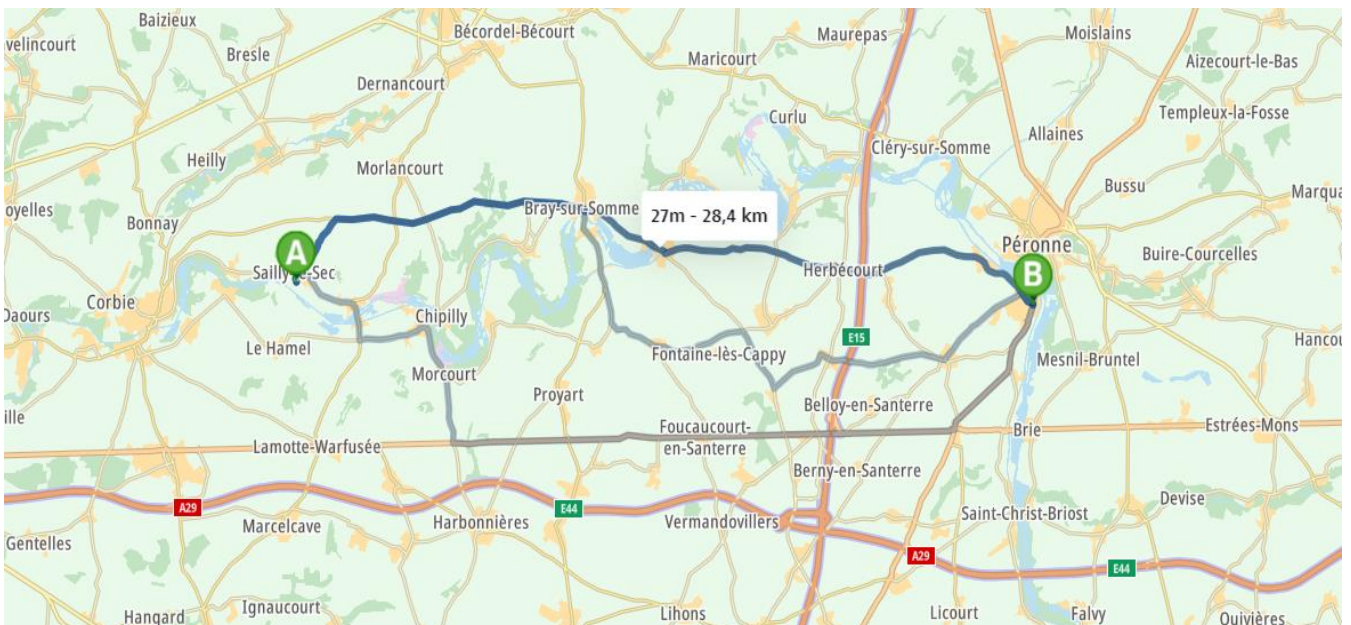
Receptie open; Van 08.00 tot 20.00 U

Reserveren is aan te raden

Aankomst; Na 12.00 U    Vertrek; Voor 12.00 U



Rijden over de; D233, D1, D329, D1 en de D1017



Camping en Jachthaven du Port de Plaisance is gelegen aan de rivier de Somme nabij de stad Péronne in het Franse departement Somme in de regio Hauts-de-France. De camping heeft 94 ruime schaduwrijke plaatsen op een vlakke ondergrond die afgebakend zijn door heggen en verspreid liggen over een 2 hectare boomrijk terrein in een natuurlijke omgeving. Wanneer de receptie bij Uw aankomst is gesloten kunt U een vrije plaats uitzoeken op de camping en inchecken wanneer de receptie haar deuren heeft geopend. Alle plaatsen zijn voorzien van een 6 A stroomaansluiting (€ 2,00 per dag) die U kunt opwaarderen naar 10 A (€ 4,60 per dag), van een drinkwatertappunt en een vuil- waterafvoer. De camping heeft een nieuw verwarmd zeer schoon en fris sanitair gebouw met toiletten, douches, wastafels, babyruimte en een mindervalide sanitair ruimte waar U gratis gebruik van kunt maken. Ook zijn er afwasplaatsen en een wasruimte waar U tegen betaling gebruik kunt maken van wasmachines en drogers, en een camper service plaats waar U vuil water kunt lozen en schoon water kunt innemen. Bij de Receptie, de horeca gelegenheden en ontspanningsruimte is gratis Wi-Fi aanwezig. Tegen betaling is Wi-Fi op het gehele camping terrein beschikbaar, hiervoor kunt U terecht bij de receptie.

Op de camping is een kleine kruidenierswinkel waar U ook terecht kunt voor een beperkt assortiment aan levensmiddelen, enkele streek producten en broodbestelservice. Verder is er een Bar met terras waar U terecht kunt voor een warm of koud drankje en een Snackbar waar U terecht kunt voor diverse snacks, frites, koude drankjes en kleine maaltijden. Hier kunt U ook eten afhalen. De camping heeft een verwarmd buitenzwembad, een speeltuin, een jeu de boules baan, een badmintonveld en een ontspanningsruimte met een tafeltennis, een biljart en uitleen van boeken en spelletjes. Bij de Receptie vindt U toeristisch informatie over de omgeving.



Op minder dan 2 km van de camping vindt U het centrum van de stad Péronne dat rijk is aan historisch erfgoed, hier vindt U een prachtig centrum met duizend jaar aan turbulente geschiedenis. Bezoek het middeleeuws kasteel van Péronne dat omgeven is met water en groen, de oevers van de vijvers nodigen uit om te wandelen. Dit kasteel uit de 13e eeuw herbergt samen het museum Historial een museumruimte die is gewijd aan de geschiedenis van de Eerste Wereldoorlog waar een collecties van militaire voorwerpen en voorwerpen uit het dagelijks leven van burgers in Duitsland, Frankrijk en Verenigd Koninkrijk te vinden is. Ook vindt U hier het Alfred-Danicourt Museum, de Porte de Bretagne en het Australische monument van Mont Saint-Quentin.

Vanaf de camping zijn er prachtige wandel- en fietsroutes te maken, U stapt in een uitzonderlijk natuurgebied, velden met vrolijk gekleurd koolzaad liggen als een deken over een landschap waar honderd jaar geleden de bloedigste veldslagen uit de wereldgeschiedenis plaatsvonden. Ook al is het lang geleden, nog steeds komt de Grote Oorlog op veel plaatsen langs de Somme akelig dichtbij door de indrukwekkende begraafplaatsen met de strak in het gelid staande grafstenen, de nog her en der liggende restanten van de strijd, en de loopgraven en kraters langs de kant van de weg. Een bezoek aan de slagvelden van de Eerste Wereldoorlog bij de Somme mag niet ontbreken, een ervaring die U nog lang zal bijblijven. Ook in de Vallei Haute Somme met zijn vijvers, de getijden en de kronkelende bochten van de Somme is het prachtig wandelen en fietsen, de Haute-Somme heeft in de loop van de tijd zijn eigen gemarkeerde paden gecreëerd, ontdek de fauna en flora die kenmerkend zijn voor dit deel van de regio en neem even de tijd om de vele uitzichtpunten over de vallei te bezoeken.





**ETAPPE 8.** Rijden naar camping “de la Sensée” 1Bis Rue Jean Baptiste Alphonse 59265 Aubigny-au-Bac Fr.

Telefoon: +33 (0) 3 27 89 25 22

Website: <https://www.camping-sensee.com/>

E-mail: [contact@camping-sensee.com](mailto:contact@camping-sensee.com)

Afstand; 50 km

Reistijd: 1.00 uur

Hond toegestaan

Kosten vanaf; € 22,00 p.n.

Camping geopend; Van 1 april tot 15 oktober

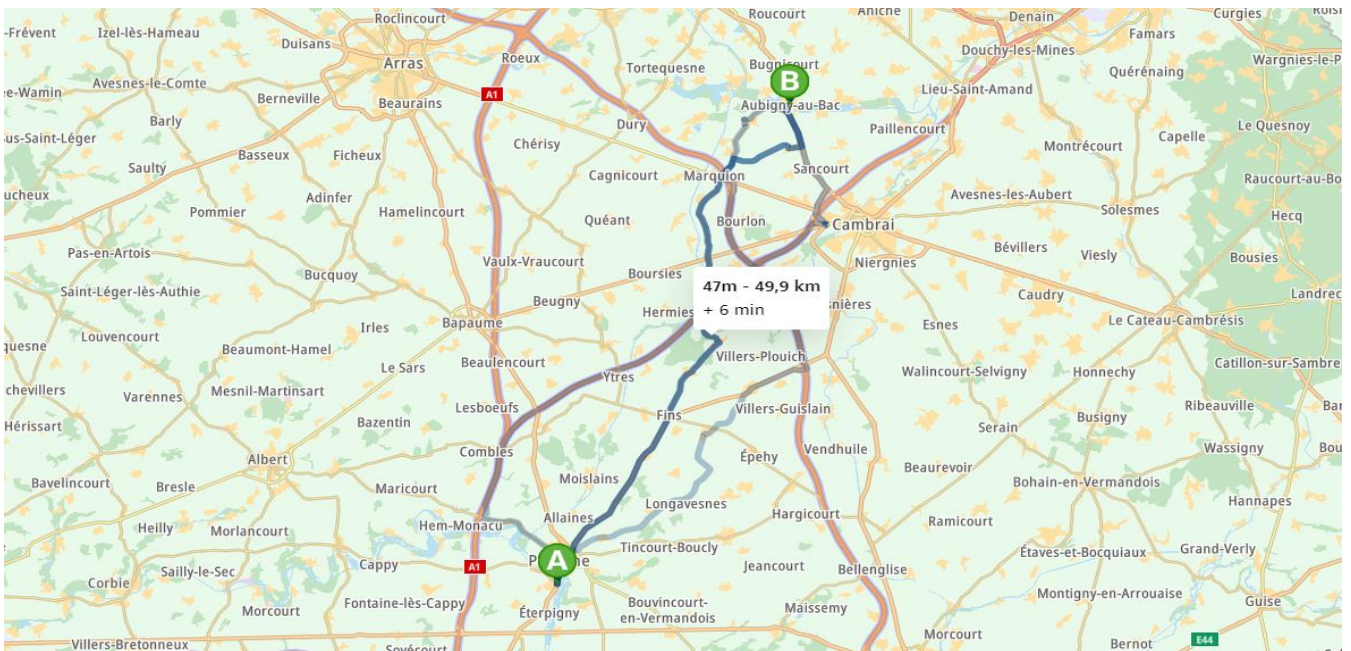
Receptie open; Van 08.30 - 12.30 U en 14.00 - 19.00 U

Reserveren is aan te raden

Aankomst; Na 14.00 U Vertrek; Voor 12.00 U



Rijden over de; D1017, D55, D15, D21e1, D21, D643 en de D248



Camping de la Sensée is gelegen aan het kanaal de Sensée en met Meer La navie in de Sensée-vallei in Aubigny-au-Bac, een gemeente in het Franse Noorderdepartement. De camping heeft 100 toeristische ruime schaduw- en zonplaatsen van 100 tot 200 m<sup>2</sup> afgebakend door plantages die ook geschikt zijn voor campers. De plaatsen zijn voorzien van 6 A stroom (10 A tegen bijbetaling), een watertappunt en een waterafvoerpunt. Voor campers die onderweg zijn en 1 of 2 nacht willen overnachten heeft de camping 3 speciaal verharde camperplaatsen bij de ingang van de camping, deze zijn het gehele jaar beschikbaar. De camping heeft twee toiletgebouwen en twee sanitair gebouwen die voorzien zijn van toiletten, douches, wastafels, babyruimte en een mindervalide sanitair ruimte waar U gratis gebruik van kunt maken. Ook zijn er gratis afwasplaatsen en een wasruimte waar U tegen betaling gebruik kunt maken van wasmachines en drogers. Bij de camper service plaats kunt U vuil water lozen en tegen betaling schoon water innemen. Op de gehele camping is gratis Wi-Fi beschikbaar.

Op de camping is een klein overdekt verwarmd tropisch zwemparadijs, een speeltuin met glijbaan, een klimspel, een pingpongtafel, een visvijver en een speelkamer met biljart, flipperkast, tafelfoetbal, spelletjes en een TV. In de nabije omgeving van de camping vindt U een tennisbaan, een multi sportterrein en bowlingbaan centrum. Bij de camping Bar Restaurant/Snackbar met terras kunt U terecht voor een warm of koud drankje en bij de Snackbar kunt U terecht voor diverse snacks, frites, koude drankjes en complete maaltijden. Hier kunt U ook eten afhalen. In de plaats Aubigny-au-Bac op minder dan 1 km afstand van de camping vindt U een Bakkerij, een Supermarkt, een tabakswinkel, een Restaurant, een pizzeria, een frituur en het SNCF-treinstation.



De streek Sensée-vallei staat bekend om zijn lokale producten waaronder diverse bieren, Franse kazen, de maisworsten Cambrai andouillette, de Arleux-knoflook, in grote strengen opgebonden knoflook die dagenlang boven een smeulend mengsel van turf en zaagsel wordt gerookt, de Franse wafels en de typische Frans friteskramen. In de omgeving kunt U ook diverse lokale en typisch Franse producten rechtstreeks bij de boer (kraam) kopen.

De omgeving van de camping nodigt uit tot wandelen en fietsen, de Sensée-vallei zit vol met mogelijkheden voor uitstapjes in de natuur. De recreatieparken Le Fleury met zijn Meer waar U divers wateractiviteiten en aan boomklimmen kunt doen, en de vijvers van Brunémont en Arleux bieden een weelderige natuur waar u ook kunt vissen. Ook de nabij gelegen steden Douai, Cambrai, Arras, Lens en Lille hebben veel te bieden, hier vindt U unieke architectuur, historische musea en Belforten die allemaal UNESCO-werelderfgoed zijn. In de Hauts de France vindt U ook vele militaire begraafplaatsen, gedenktekens en musea die hulde brengen aan de soldaten die vochten in de oorlogen, ook deze zijn een bezoekje zeker waard. De begraafplaats van Vimy is een eerbetoon aan de 66.000 Canadese soldaten die tijdens de 1e Wereldoorlog in Frankrijk zijn omgekomen en de iets verderop gelegen site van Notre Dame de Lorette is de grootste Franse nationale necropolis. De Tank 1917 in Cambrai biedt U een onderdompeling in het midden van de strijd in de Eerste Wereldoorlog. Ook de Koepel van Saint Omer, het Historisch Centrum en 3D Planetarium is een wonder op zich en een bezoek waard. Bij de Receptie van de camping vindt U alle informatie over uitstapjes en activiteiten in de omgeving.





**ETAPPE 9.** Rijden naar camping "Le Mont des Bruyères" 806 Rue Basly 59230 Saint-Amand-les-Eaux Fr.

Telefoon: +33 (0) 3 27 48 56 87 en +33 (0)6 68 15 24 05

Website: <https://www.campingmontdesbruyeres.com/>

E-mail: [aurore.mancon@orange.fr](mailto:aurore.mancon@orange.fr)

Afstand; 36 km

Reistijd: 1.00 uur

Hond toegestaan

Kosten vanaf; € 26,50 p.n.

Camping geopend; Van 15 maart tot 31 oktober

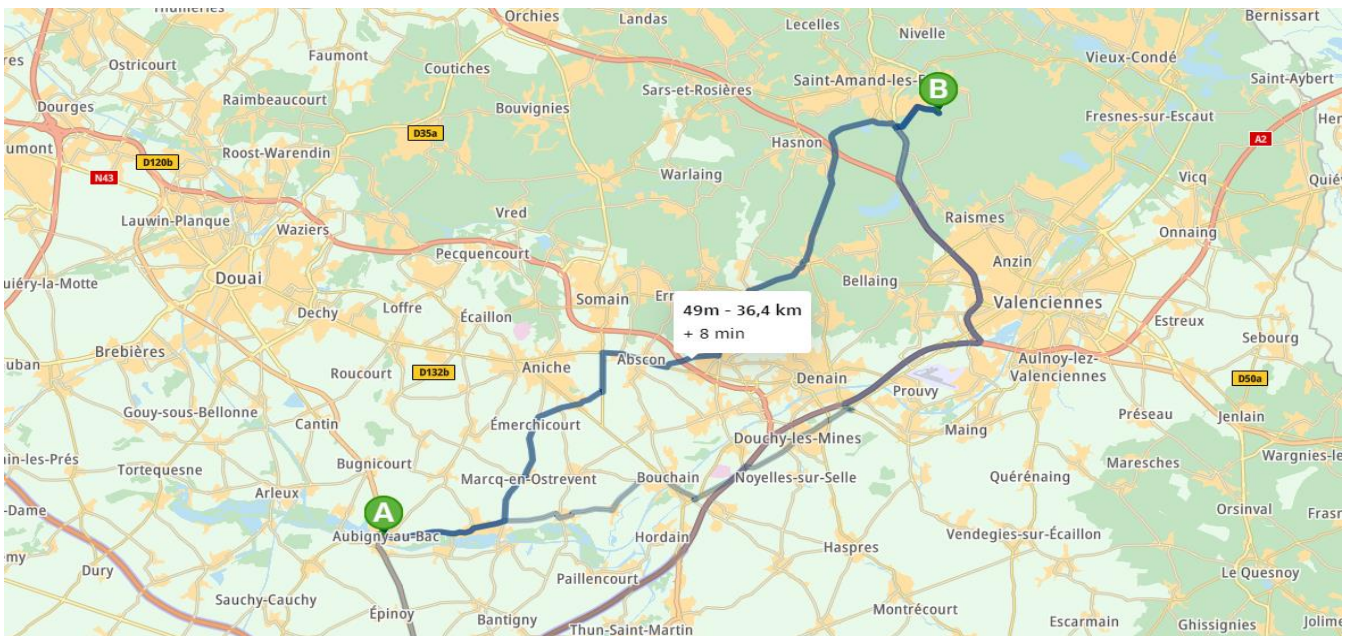
Receptie open; Van 10.00 - 12.00 U en 15.00 - 18.00 U

Reserveren is aan te raden

Aankomst; Na 15.00 U Vertrek; Voor 12.00 U



Rijden over de; D248, D140, D148a, D132, D150, D205, D957, D645, D81, D281, D955, D13, D40 en de D169



Camping du Mont des Bruyères is gelegen in een uitzonderlijk mooie groene omgeving op de plaats van een oude zandgroeve in het hart van het regionale natuurpark Scarpe-Schelde aan de rand van het 5.000 hectare groot bos Raismes bij de plaats Saint-Amand-les-Eaux in het Noorderdepartement van Frankrijk. De camping heeft 96 ruime plaatsen waarvan een groot aantal toeristische plaatsen zijn van 90m<sup>2</sup>, deze plaatsen zijn allen afgebakend met hagen en hebben schaduw of enige schaduw en zijn voorzien van een 6 A stroomaansluiting die U tegen betaling kunt opwaarderen naar 10 A, en een watertappunt. Op de gehele camping is gratis Wi-Fi. De camping heeft drie sanitair gebouwen die voorzien zijn van toiletten, douches, wastafels, babyruimte en een mindervalide sanitair ruimte waar U gratis gebruik van kunt maken. Ook zijn er afwasplaatsen en een wasruimte waar U met munten gebruik kunt maken van wasmachines en drogers, munten zijn verkrijgbaar bij de Receptie. Bij de camper service plaats kunt U vuil water lozen, schoon water innemen en het chemisch toilet ledigen.

Bij de Receptie is een campingwinkel met een breed scala aan basisbenodigdheden, diverse levensmiddelen en enkele streek producten waaronder plaatselijke Franse wijnen. Hier kunt U ook terecht voor broodjesservice. In het stadscentrum van Saint-Amand-les-Eaux vindt U supermarkten, winkels, en talrijke restaurants en cafés. In de Bar- restaurant op de camping kunt U terecht voor een warm of koud drankje, een lunch, snacks en frites en complete maaltijden. Hier kunt U ook eten afhalen. In de periode 26/05 tot 15/09 is er iedere vrijdag avond een fastfoodtruck op de camping waar U terecht kunt voor diverse snacks, frites, en diverse kipperechten. Op de camping is een verwarmd zwembad, een speeltuin, een Jeu de boules baan, een ontspanningsruimte met een biljart en een pingpongtafel, en een complete fitnessruimte met toestellen in de buitenlucht.



De aangrenzende stad Saint-Amand-les-Eaux heeft door zijn vele culturele en historische erfgoed de status van toeristische stad, en door de eeuwen heen is hier een prachtige abdijtoeren in barokstijl bewaard is gebleven, een overblijfsel van de vroegere abdij waarin een museum gehuisvest is dat meer dan 300 aardewerkstukken tentoon stelt. Ook is de stad beroemd om zijn mineraal- en thermaal water en herbergt zeer populaire thermale baden en kuuroorden. De rivierhaven biedt tal van activiteiten in het Scarpe-kanaal, hier kunt U terecht voor de verhuur van elektrische boten, kajaks, kano's, waterfietsen en drakenboten.

Het staatsbos dat Saint-Amand-les-Eaux omringt, biedt diverse mogelijkheden om wandel- en fietstochten te maken, dit bos is bezaaid met moerassen en vijvers en hier vindt U overal voet- en fietspaden, ruitersporen en picknickplaatsen. Tijdens U tocht kunt U een grote verscheidenheid aan een mooie flora en fauna bewonderen. Enkele mooie routes zijn de route van Mare à Goriaux in Arenberg dat U naar een Terril brengt, een mijnvijver die is geclassificeerd als ornithologisch reservaat in het hart van het staatsbos van Raismes-Saint-Amand - Wallen, de route van Sabatier naar Raismes waarin U in het hart van het bos een ongelooflijk panorama op de top vindt, de route Rond-circuit die langs ankers gaat en U informatie geeft over de geschiedenis van het Bassin Rond en de scheepvaart, en de route van Coucou dat over prachtige paden en boswegen loopt. Ook het recreatie- en natuurpark van La Porte du Hainaut, gelegen in Raismes, is een bezoekje waard, dit biedt tal van activiteiten waarvan de meeste gratis zijn. Hier vindt U een skatepark, een visvijver, mountainbikeroutes, kinderspelen, waterspelen, minigolf, een zipline, wateractiviteiten en een snackbar.





**ETAPPE 10.** Rijden naar Resort "Du ValJoly" **Le Val Joly 59132 Eppe-Sauvage Frankrijk**  
Résidence Les Hauts du Valjoly

Telefoon: +33 (0) 327 618 376

Website: <https://valjoly.com/>

E-mail: [contact@valjoly.com](mailto:contact@valjoly.com)

**Afstand; 80 km**

**Reistijd: 1.20 uur**

Hond toegestaan

**Kosten vanaf; € 15,00 p.n.**

**Camping geopend; 1 april tot 31 september**

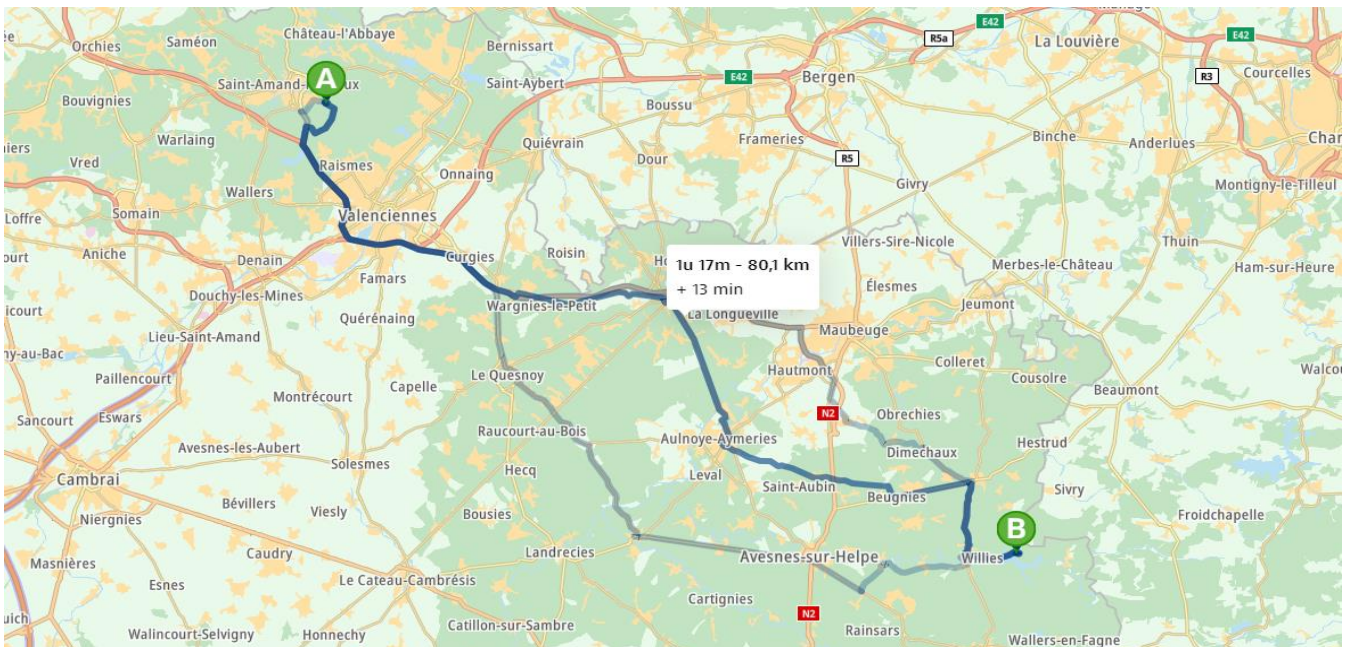
**Receptie open; Van 08.00 - 20.00 U**

**Reserveren is aan te raden**

**Aankomst; Na 12.00 U Vertrek; Voor 12.00 U**



**Rijden over de; D169, A23, D649, D129, D2649, D942, D961, D33, D962, D963, D133 en de D133d**



Resort Du ValJoly ligt bij het dorp Eppe-Sauvage in het hart van het Regionaal Natuurpark de L' Avesnois aan de oever van het stuwmeer Val-Joly dat deel uitmaakt van het arrondissement Avesnes-sur-Helpe in de regio Nord-Pas-de-Calais in het Franse Noorderdepartement dat op de grens ligt met België. Het Resort heeft een verharde camperplaats met ruime schaduwrijke en zonnige plaatsen bij het hart van het resort waar een camper service station aanwezig is, hier kunt U vuil water lozen en schoon water kunt innemen. Op de camping van het resort zijn 149 kampeerplaatsen die ook geschikt zijn voor campers, deze liggen verspreid over de camping. Alle plaatsen zijn minimaal 80 m<sup>2</sup> groot en voorzien van een 10 A stroomaansluiting en een watertappunt. De camping is voorzien van twee sanitair gebouwen die voorzien zijn van toiletten, douches, wastafels, een babyruimte en een mindervalide sanitair ruimte waar U gratis gebruik van kunt maken. Tevens en zijn er afwasplaatsen, een wasruimte waar U tegen betaling gebruik kunt maken van wasmachines en drogers, een stortplaats waar u het chemisch toilet kunt ledigen en een milieustraat waar U gescheiden Uw afval kwijt kunt.

Op het resort is een grote campingwinkel met een bakkerij waar U terecht kunt voor brood en banket en de dagelijkse boodschappen. Hier vindt U ook een groot aanbod van Franse streekwijnen, ambachtelijke bieren en diverse streekproducten. Tevens zijn er diverse restaurants, een pub, een brasserie, een pizzeria en een ijssalon op het resort aanwezig waar U terecht kunt voor een drankje en een hapje, ieder met zijn eigen specialiteiten. Op het resort zijn een speeltuin, een tennisbaan, een tafeltennis, een volleybalveld, een jeu de boules baan en een strand aan het Meer met picknicktafels waar U als gast van de camping gratis gebruik van kunt maken.



Op het resort en rond het stuwmeer Val-Joly vindt U talrijke mogelijkheden voor ontspanning waaronder minigolf, trampolinespringen, luchtkastelen, elektrische scooter verhuur, elektrische boot verhuur, waterfiets verhuur, paardrijden, boomklimmen, laser gamen, boogschieten, en natuurlijk een hengeltje uitgooien. Aan de rand van het stuwmeer Val-Joly vindt U het Maison des Sports et de la Nature centrum, hier kunt U terecht voor het huren van catamarans, windsurfplanken, kajaks en stand-up paddles.

Aan de rand van het stuwmeer zijn mooie wandel- en fietsroutes te maken, velen zijn voor U uitgestippeld en vanaf het resort te maken. Sommige routes zijn gemakkelijk te doen, deze gaan over verharde wegen en paden, andere gaan door ruig terrein met klimmen en dalen en vereisen een goede conditie.

Een rondje langs het stuwmeer Val-Joly is een echte aanrader, deze is 25 km lang en deze route volgt de oevers van het Meer en de rivier Helpe Majeure over verharde bospaden in het nationale bos Abbé-Val-Joly. U komt op deze route langs prachtige weiden die U een mooi onbelemmerd en adembenemend uitzicht over het meer bieden, langs verschillende eeuwenoude bezienswaardigheden en U gaat door het oude dorp Eppe-Sauvage. Ook in het Regionaal Natuurpark de L' Avesnois Avesnois zijn prachtige wandel- en fietspaden in een verrassend en ongerepte landschap te ontdekken. In het hart van het park maken de erfgoedverrassingen de route zeer afwisselend en wie van lokale dranken houdt mag zeker een proeverij in de Avesnois niet missen.





**ETAPPE 11.** Rijden naar camping "Hof van Eden" Kempische Ardennen 8 2260 Westerlo België

Telefoon: +32 (0) 166 98 372 en 475 79 5349

Website: <https://www.hofvaneeden.be/>

E-mail: [info@hofvaneeden.be](mailto:info@hofvaneeden.be)

Afstand; 162 km

Reistijd: 2.30 uur

Hond toegestaan

Kosten vanaf; € 22,00 p.n.

Camping geopend; Gehele jaar geopend

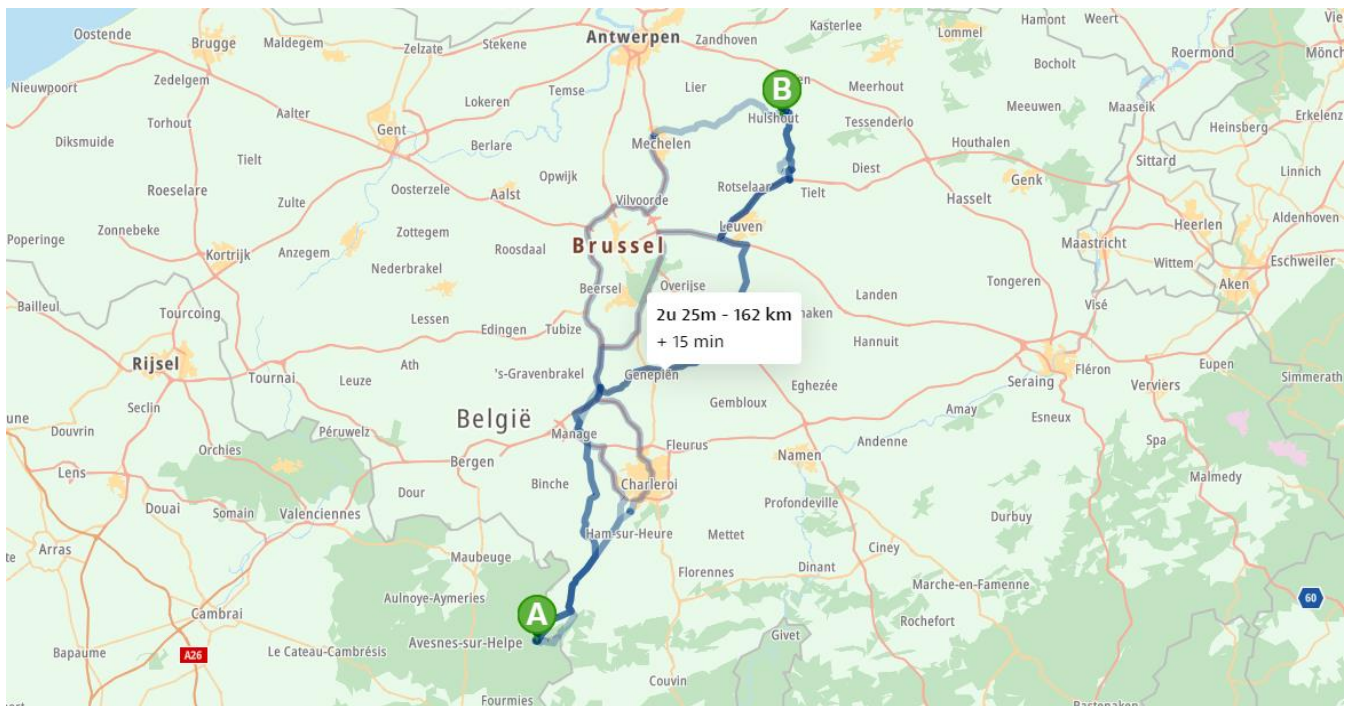
Receptie open; Van 08.00 - 18.00 U

Reserveren is aan te raden

Aankomst; Na 14.00 U Vertrek; Voor 12.00 U



Rijden over de; D133, N53, N59, E19 (A7), R24, N2, E411 (A4), N25, E40 (A3), E314 (A2), N223, N19 en de N15



Camping Hof van Eden is gelegen in een mooie groene omgeving in de plaats Westerlo dat grenst aan de oever van de rivier de Grote Nete, ook wel de 'Parel der Kempen' genaamd, in het Vlaamse Gewest van de Belgische provincie Antwerpen. De camping heeft een aparte camperplaats met ruime plaatsen van 100 m<sup>2</sup> die ook geschikt zijn voor grote campers, deze plaatsen zijn voor de helft verhard, de andere helft bestaat uit grasveld. Alle plaatsen zijn voorzien van 10 A stroom, een watertappunt, een riolering, een TV aansluiting en gratis Wi-Fi. De camping heeft vier verwarmde sanitair gebouwen die voorzien zijn van toiletten, douches, wastafels, en een mindervalide sanitair ruimte waar U gratis gebruik van kunt maken. Tevens en zijn er diverse afwasplaatsen, een wasruimte waar U tegen betaling gebruik kunt maken van wasmachines en drogers, een stortplaats waar u het chemisch toilet kunt ledigen en een milieustraat waar U gescheiden Uw afval kwijt kunt. Bij het aanwezige camper servicestation kunt U het vuil water lozen en schoon drinkwater innemen.

Op de camping is een restaurant waar U terecht kunt voor een drankje en een hapje, voor warme en koude gerechten, en van Belgische specialiteiten en Belgische Bieren kunt genieten. Ook is er een snackbar waar U terecht kunt voor Belgische frieten en snacks, hier kunt U ook afhalen. In de aanwezige Mini-Supermarkt kunt U terecht voor basisbenodigdheden, vers brood en broodjes, diverse levensmiddelen, en enkele streek Bieren en streekproducten. Op 4,3 km afstand van de camping in Westerlo vindt U Supermarkt AD Delhaize Heultje en op 2,7 km afstand in Westmeerbeek Supermarkt Albert Hein waar U terecht voor de dagelijkse boodschappen.



Op de camping is een grote zwembijver met een wit zandstrand, een verwarmd buiten zwembad met ligweide, een peuterbad met waterfontein, een speeltuin met schommels, glijbanen, wip en klimtoestellen, een sportveld waar U kunt volleyballen, basketballen, badmintonnen, een tafeltennis, een fietscrossparcours, jeu de boules banen en een grote visvijvers waar alleen gasten van de camping mogen vissen.

Grenzend aan de camping vindt U een prachtige wandel- en fietsomgeving, de Kempen-Hageland fietsroute passeert naast de camping (knooppunt 85). Natuurgebied de Belse Heide is een wandel Highlight, een prachtig heidegebied met een oppervlakte van 170 ha. waarin enkele prachtige heidevennen liggen. Het gebied is voor iedereen toegankelijk, er wordt wel gevraagd om op de paden te blijven omdat deze gebieden kwetsbaar zijn. Het Averbode Bos & Heide bevindt zich rond de abdij van Averbode, dit is de overgang van de Kempen naar het Hageland, hier vindt U uitgestrekte bossen die zich afwisselen met vennen, moerassen, heide en heide schrale graslanden, een prachtige natuur om een mooie wandeling of een heerlijke fietstocht te maken. Ook de mooie zandduinen van Averbode, de sahara van Averbode genoemd, nodigen uit tot een wandeling of fietstocht. Ook een bezoek aan Kasteel De Merode met zijn prachtige tuinen in Westerlo, het Gemeentehuis van Westerlo en de Abdijen in Tongerlo en Averbode zijn een bezoekje waard, samen met de vallei van de Grote Nete, de natuurgebieden het Riet en de Kwarekken en de eindeloze Dreven van de Beeltjens vormen deze het decor voor een prachtige wandeling of fietstocht "Langs water en kastelen".





**ETAPPE 12.** Rijden naar “Huis” Lent - Nijmegen

**Afstand; 156 km**  
**Reistijd: 2.00 uur**

Rijden over de; N152, N153, E34 (A21), A2 (E25), A50, A15 en de A325

