

Camper vakantie trip door de Eifel in Duitsland

ETAPPE 1. Rijden naar Camping "Amici Lodges" Waldseestrasse 7 41849 Wassenberg-Effeld Duitsland
Camping "Effelder Waldsee"

Telefoon: +49 (0) 2432 8969281

Website: www.amicilodges.com/de/home/

E-mail: info@amicilodges.com

Hond toegestaan

Afstand; 110 km

Reistijd: 1.30 uur

Kosten vanaf; € 21,00 p.n.

Camping geopend; Van 1 april t/m 31 oktober
Receptie open; Dagelijks van 10.00 tot 17.00 U

Reserveren is aan te raden

Aankomst; tussen 13.00 en 17.00 U **Vertrek;** voor 11.00 U



Rijden over; Snelweg A73, afslag N570 richting Roermond-Vlodrop en grensovergang Vlodrop/Rothenbach, op 1e rotonde na de grens neem de 1e afslag rechts. Volg de borden Effelder Waldsee - Camping Amici Lodges



Camping Amici Lodges ligt aan de Effelder Waldsee in het 45 hectare grote nationaal recreatiegebied Park de Meinweg net over de grens van Duitsland, vlakbij Vlodrop (Midden-Limburg) en is omgeven door groen. Aan de camping ligt het prachtige dag strand Amici Beach dat met zijn hoge waterkwaliteit in alle opzichten voldoet aan de behoeften van de diverse watersporters. De camping heeft plaatsen met afbakening door hagen, zonder en met enige schaduw, en alle plaatsen zijn voorzien van komfortzuilen die U voorzien van 6 ampère elektriciteit die U kunt opwaarderen naar 10 ampère, schoon drinkwater en riolering. Zonder de charme van het kamperen weg te nemen bent U voorzien van het comfort dat U van thuis gewend bent. Er is gratis Wifi op het gehele terrein. Vanaf 2 nachten heeft u gratis toegang tot het Amici Beach dag strand, dit geldt niet op de dag van vertrek, tickets zijn verkrijgbaar bij de receptie. Bij een laat vertrek tot 17.00 uur is de dag toegang tot het strand wel voor u inbegrepen. Honden zijn welkom op de camping en dienen op de gehele camping aangelijnd te zijn, op het aangrenzende strand zijn geen honden toegestaan.

Het gerenoveerde en het nieuwe sanitair gebouw heeft niet alleen een luxe uitstraling maar biedt u ook alle luxe die U wenst. Comfortabele toiletten, douches, kinder sanitair, babyruimte en een wasruimte staan tot uw beschikking. Milieuvriendelijkheid vindt men erg belangrijk, daarom zijn de douches en wastafels voorzien van waterbesparende kranen en wordt gebruik gemaakt van uitsluitend biologische schoonmaakmiddelen. Netheid en hygiëne hebben de hoogste prioriteit. Douche munten à € 1,00 voor 5 min. zijn verkrijgbaar bij de Receptie, tevens kunt U hier ook terecht voor brood en broodjesservice. Ook is er een camper servicestation aanwezig voor het lozen van vuil water, het innemen van schoon water en het ledigen van het chemisch toilet.

Camping Amici Lodges heeft een eigen privé strandgedeelte aan de Effelder Waldsee dat alleen toegankelijk is voor gasten van de camping, dit biedt U ook een grasveld met bomen die voor voldoende schaduw zorgen, U kunt hier genieten van het uitzicht op de Effelder Waldsee, een boek lezen in een ontspannen sfeer, een duik nemen in het verkoelende water en heerlijk zonnen. De actieve watersporters kunnen hier waterskiën of wakeboarden aan de waterski-kabelbaan met een snelheid van 30 km/uur. In de aangelegen Amici Beach Club met een prachtig uitzicht over Effelder Waldsee kunt U terecht voor een drankje, een snack en een compleet diner. Voor de sportieve vakantieganger heeft de camping verschillende fietsroutes, de omgeving is prachtig, zeker het nationaal recreatiegebied Park de Meinweg is een bezoek per fiets de moeite waard.



ETAPPE 2. Rijden naar Camperplaats "Brückenkopfpark" Rurauenstraße 11 52428 Jülich Duitsland

Telefoon: +49 (0) 246197950 en 02461-9795 -19

Website: <https://www.brueckenkopf-park.de/index.php> (overnachting)

E-mail: info@brueckenkopf-park.de

Hond toegestaan

Afstand; 36 km

Reistijd: 0.45 uur

Kosten vanaf; € 15,00 p.n.

Camping geopend; Gehele jaar

Receptie open; van 10.00 tot 16.00 U

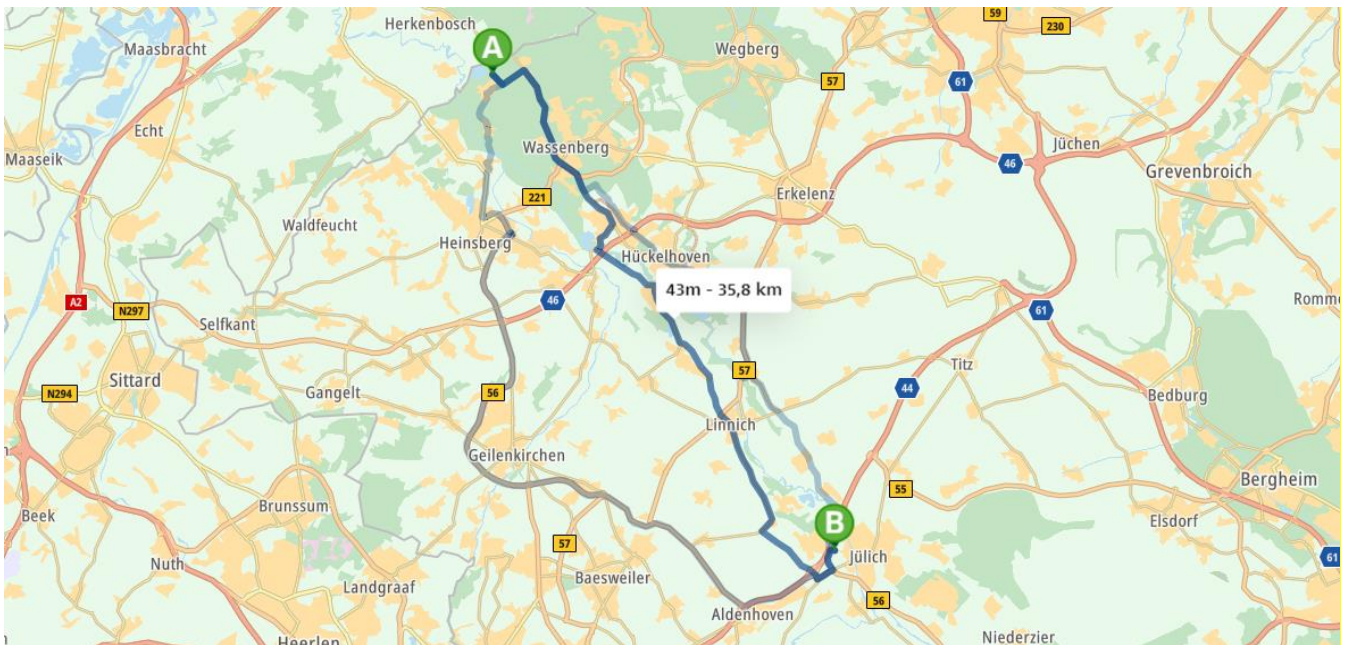
Reserveren is niet mogelijk

Aankomst; gehele dag

Vertrek; na 24 uur of meervoud



Rijden over; L117, K22, K16, K14, L14 en de B56



Camperplaats Brückenkopfpark ligt aan het Natuur- en Recreatiepark Brückenkopfpark in de stad en gemeente Jülich die uit vijftien dorpen en gehuchten bestaat, en is gelegen aan de rivier de Roer op de noordrand van de Eifel in de Kreis Düren. U kunt inchecken bij de betaalautomaat bij de ingang, volg de instructies op het display. De camperplaats heeft 70 met hagen verkavelde ruime plaatsen en een groot grasveld waar U vrij kunt staan. De verlichte hoofdpaden zijn verhard, de staanplaatsen zijn voorzien van veerkrachtig grindgazon en grasstrook. Alle plaatsen zijn voorzien van een stroomaansluiting, stroom is tegen betaling, en op het gehele terrein is gratis Wi-Fi. Het sanitair gebouw is voorzien van toiletten, douches, wastafels en een mindervalideruimte waar zich ook een babybadje en commode bevindt. Het gebruik van de toiletten is gratis, douchen kunt U middels een muntautomaat, € 1,00 voor 5 minuten warm water. Er is een camper service station waar U het grijs water kunt afvoeren, tegen betaling drinkwater kunt innemen en U het chemisch toilet kunt legen. Op de milieustraat kunt U gescheiden Uw afval kwijt. De camperplaats is onbewaakt maar wordt door haar bezoekers als veilig ervaren.

Natuur- en Recreatiepark Brückenkopfpark bestaat uit speel- en sportvelden, speeltuinen, een fitnessstuin, een minigolfbaan, een skatebaan, een beachvolleybalveld, een dierentuin en een jeugdcamping. Als overnachtende gast op het camperpark betaald U een gereduceerde entree voor het prachtige dierenpark, dit is een bezoekje meer dan waard. Op het park zijn 2 snackbars aanwezig waar U terecht kunt voor diverse snacks, kleine warme gerechten, ijs en warme en koele drankjes. Voor de dagelijkse boodschappen kunt U terecht in de oude en historische stad Jülich, hier vindt U vele middeleeuwse gebouwen, musea, brouwerijen en restaurants en cafés.

Het Napoleontische bruggenhoofd in Jülich maakt deel uit van de vestingwerken van de historische vestingstad, bijzonder aan te bevelen is het maken van een reis door de tijd onder leiding van een deskundige gids waarbij het verleden weer tot leven komt door middel van verhalen, anekdotes en specialistische informatie. In Jülich vindt U ook het citadelmuseum en het stadsmuseum waar de geschiedenis van de stad uitgelegd wordt. Ondanks de verwoestingen in de Tweede Wereldoorlog zijn er nog een aantal monumenten behouden gebleven of herbouwd, zoals de citadel, de heksentoren, de Akense poort, de Brückenkopf uit de Napoleontische tijd.

Het Brückenkopfpark is een uitermate geschikt startpunt voor excursies naar de omliggende steden of voor wandel- en fietstochten. In de omgeving van Jülich is een uitgebreid netwerk van wandel- en fietspaden aangelegd, langs de oevers van de Roer en door natuur- en landschapsgebieden. Een belangrijk ijkpunt in het landschap is de Sophienhöhe, een kunstmatige berg die ontstaan is bij de open mijnbouw van Hambach. In het gebied van de gemeente Jülich liggen mooie lange afstands fietspaden waaronder het Roeroeverfietspad tussen de Hoge Venen en de monding van de Roer in Roermond, de Waterburchtenroute die voert langs meer dan 130 kastelen langs de rand van de Eifel, en de Groene route van 370 kilometer lengte langs de mooiste natuurgebieden tussen Beringen in België en Heerlen. Verder is Jülich een ruststation op het Jacobspad voor pelgrims naar Santiago de Compostella lopen.



ETAPPE 3. Rijden naar Camping "Hetzingen" Campingweg 1 52385 Nideggen

Duitsland

Telefoon: +49 (0) 2427 508

Afstand; 42 km

Website: <https://campingplatz-hetzingen.de>

Reistijd: 0.50 uur

E-mail: info@campingplatz-hetzingen.de

Hond toegestaan

Kosten vanaf; € 26,00 p.n.

Camping geopend; Gehele jaar

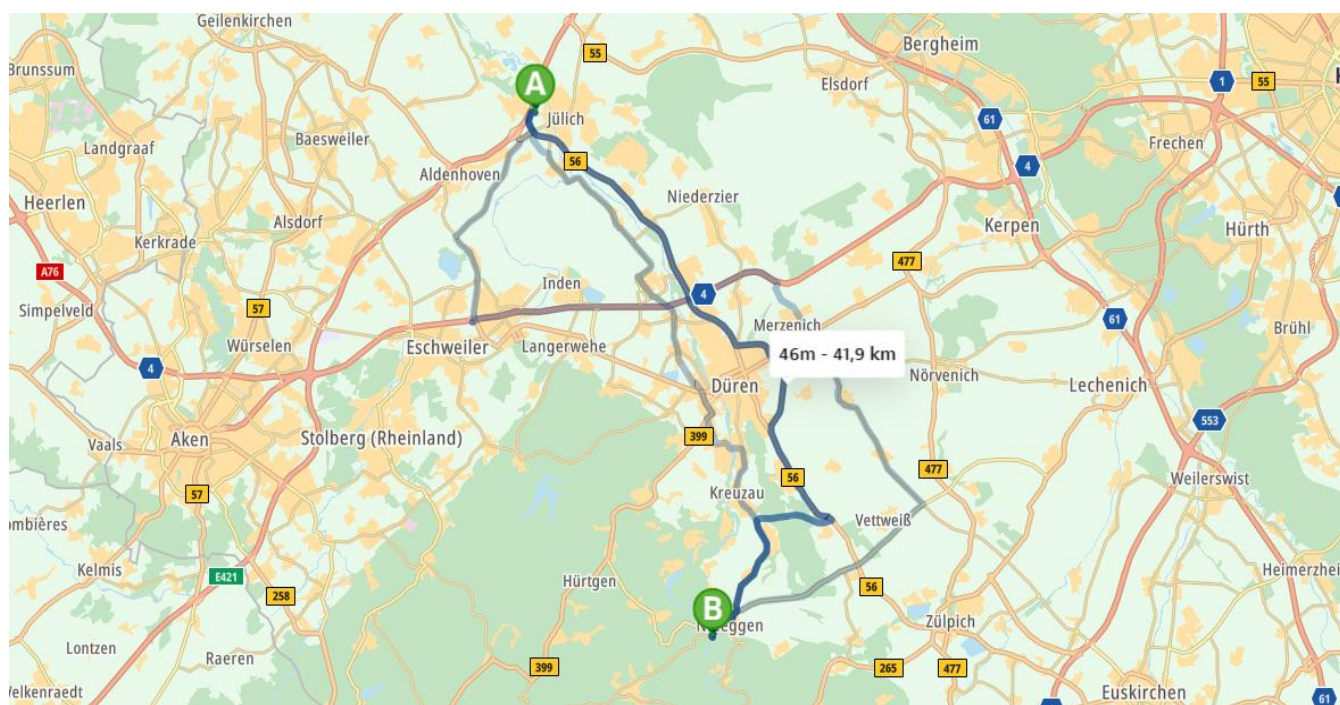
Reserveren is aan te raden

Receptie open; van 08.00 tot 18.00 U

Aankomst; na 13.00 U Vertrek; voor 12.00 U



Rijden over; B56, K28, L249, L33, L11 en de L246




Camping Hetzingen is prachtig gelegen aan de rand van het Nationaal Park Eifel op een fantastische locatie direct aan de oever van rivier de Roer met uitzicht op Kasteel Nideggen. Nideggen is een stad en gemeente in de Duitse deelstaat Noordrijn-Westfalen gelegen in de Kreis Düren dicht bij de Belgische grens op een klif direct boven het dal van de Roer die bij Roermond in de Maas stroomt. De camping heeft een groot aantal toeristische staanplaatsen die allemaal verkaveld zijn en voorzien zijn van elektriciteit. De comfortplaatsen zijn ook voorzien van een water- en rioleringsaansluiting, en sommige comfortplaatsen liggen direct aan de Roer. De camping heeft twee ruime en verwarmde sanitair gebouwen die voorzien zijn van toiletten, douches en wascabines. Douchen kunt U met een Duschmünze, 5 Minuten voor € 0,80. Er is een wasruimte met wasmachines en drogers en een bijkeuken waar U gebruik kunt maken van kookplaten. Verder is er een camper servicestation waar U het grijs water kunt afvoeren, drinkwater kunt innemen en het chemisch toilet kunt legen. Op de milieustraat kunt U gescheiden Uw afval kwijt. Op de gehele camping is gratis Wi-Fi beschikbaar.

Direct naast de Receptie bevindt zich de goed gesorteerde zelfbedieningswinkel die het hele jaar door geopend is, hier kunt U ook iedere dag terecht voor verse broodjes. Mocht u artikelen missen in het assortiment, er zijn diverse supermarkten in Nideggen op 2,5 km afstand van de camping. In de cafetaria kunt U terecht voor diverse snacks en kleine maaltijden, een glaasje drinken, een kop koffie met een stuk taart of een heerlijk ijsje.

Het aanwezige restaurant en de pub "Hetzinger Stüffgen" staan synoniem voor een uitstekende internationale keuken met specialiteiten uit de Balkan en vele regionale culinaire gerechten, en ook in Nideggen zijn diverse specialiteiten restaurants te vinden, U kunt hier vanaf de camping met een pendeldienst naar toe en terug.

Er is veel te beleven in Nideggen en haar omgeving. Langs de Roer kunt U de omgeving heerlijk verkennen op de fiets of te voet. Naast de kastelen in Nideggen en Heimbach is de Rurseel met de stuwdam in Schwammenauel op elk moment van het jaar een van de meest gewilde excursiebestemmingen in de omgeving. Even populair zijn wandelingen door de Droverheide, het Burgauer Woud met zijn kasteel, en het bijzondere wildpark in Nideggen-Schmidt. Daarnaast zijn er nog tal van andere vrijetijdsactiviteiten waaronder een bezoek aan het Bubenheimer Spieleland, het recreatiebad MonteMare in Kreuzau, het openluchtmuseum in Kommern, het mountainbikepark in Hürtgenwald, het bruggenhoofdpark in Jülich, het watersportmeer in Zülpich, het Phantasialand in Brühl, en Dock5, een van de modernste kabelparken van Duitsland. Sinds 2019 is er een bijzonder sportactiviteit aan het zwemmeer in Düren, een waterski- en wakeboardfaciliteit, hier worden ook nationale en internationale kampioenschappen georganiseerd.



ETAPPE 4. Rijden naar Camperplaats "Nationalpark-Eifel" Pfarrer-Kneipp-Straße 53937 Schleiden-Gemünd

Telefoon mobiel: 0174-7167067

Website: <https://www.womo-nationalpark-eifel.eu/>

E-mail: info@womo-nationalpark-eifel.eu

Afstand; 25 km

Reistijd: 0.35 uur

Kosten vanaf; € 14,00 p.n.

Hond toegestaan

Camping geopend; Gehele jaar

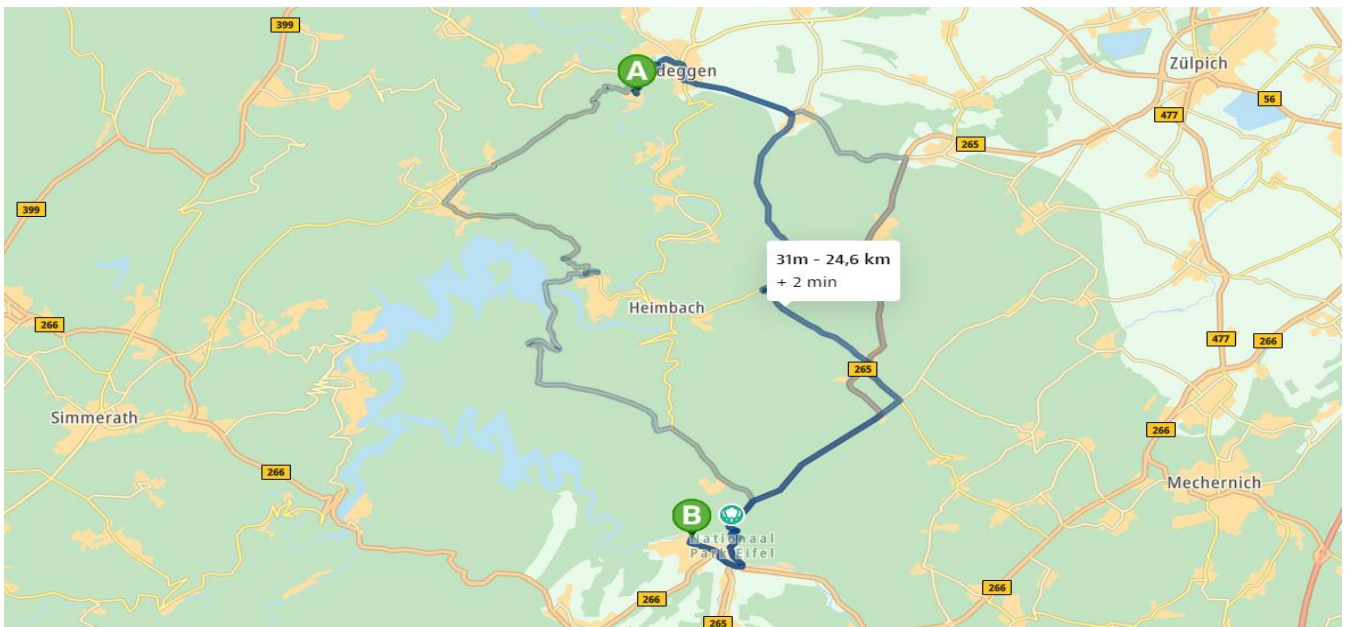
Receptie open; Van 08.30 - 10.00 en 17.00 - 18.30 U

Reserveren is niet mogelijk

Aankomst; Gehele dag Vertrek; Na 24 uur of meervoud



Rijden over; L246, L11, K48, K25, K10, B265 en de K7



Camperplaats Nationalpark-Eifel ligt in het hart van het Nationaal Park de Eifel bij het kleine Kneipp-kuuroord Schleiden-Gemünd nabij de rivier de Urft die uitmond in het Stuwmeer Urfttalsperre met aansluiting op het Stuwmeer Obersee die zijn omringt door een prachtige natuur. De camperplaats is idyllisch gelegen aan een doodlopende weg waardoor er geen doorgaand verkeer is en het altijd rustig is en heeft 40 royaal aangelegde en verkavelde plaatsen onder hoge bomen met vlakke bestrating, en grind en grasstroken gelegen aan een grote ligweide waarop U heerlijk kunt vertoeven. Er zijn 15 reserve plaatsen op grind. Alle plaatsen zijn voorzien van 16 A elektriciteit (1,00 € / kWh), een waterafvoer en gratis tv-aansluiting. Er is een modern sanitair gebouw met toiletten (€ 0,50) en douches (€ 1,50 voor 5 minuten). Op de camperservice plaats kunt U het vuil water lozen, schoon water innemen (€ 0,20 10 liter en € 1,00 50 liter) en kunt U het chemisch toilet ledigen. Er is een kleine milieustraat waar U gescheiden Uw afval kwijt kunt. U kunt de gehele dag aankomen, meld U zich tussen 08.30 en 10.00 U en 17.00 en 18.30 U bij de Receptie om in te checken.

Dagelijks om 08.30 U komt er een warme bakker op de camperplaats waar U terecht kunt voor brood, broodjes en diverse lekkernijen. In het Gemünder Parkrestaurant kunt U terecht voor een drankje, een snack en een eenvoudige maaltijd, in het Gemünder Brauhaus kunt U terecht voor de diverse heerlijke lokale bierensoorten. Een Supermarkt voor de dagelijkse boodschappen vindt U op 500 meter afstand van het camperpark in het plaatsje Schleiden-Gemünd, hier zijn in het historische centrum ook diverse winkels, shops, boetieks, cafés en restaurants met lokale specialiteiten te vinden. Op 200 meter van de camperplaats is een buitenzwembad.

U geniet van de en de rust van de camperplaats aan de rand van het kuurpark van 8000 m2 en natuurlijk van het aangrenzende Nationaal Park Eifel met prachtige fiets- en wandelpaden langs de mooiste dorpen. Er zijn veel wandelmogelijkheden in de Eifel, de beroemdste wandelweg in de Eifel is de Eifelsteig, deze is opgebouwd uit diverse etappes, etappe 5 begint in Gemünd. Rondwandelingen zijn er aansluitend aan, maar ook los van de Eifelsteig te bewandelen. Ook zijn er fiets- en wandelroutes vanaf en naar diverse stations, de Oleftalbahn is een oud spoorwegtraject dat loopt van Kall naar Hellentahl, de lengte van de spoorbaan is 17,8 kilometer en voert door de mooie natuur van de Eifel. De trein gaat door de Gemünder tunnel (130 m) en middenin het dorp Olef kruist de Oleftalbahn een gewone spoorlijn. De berg Hohe Acht is bijna 750 meter hoog, de hoogste berg van de Eifel, deze plek is erg geliefd onder de vele wandelaars en ligt in de Vulkan Eifel, een oude vulkaan uit het Tertiair tijdperk. Op de top staat de Kaiser Wilhelmtoren van 16,3 m hoog, hier heeft U een prachtig uitzicht op de wijde omgeving van de Eifel. De overweldigende natuur in de omgeving van Schleiden nodigt uit tot het maken van lange fietstochten, daartoe is een prachtig netwerk van fietspaden aangelegd rond en door het Nationalpark Eifel. Ook de NS-Ordensburg Vogelsang, een voormalig Duits SS opleidingskamp van de Nazi's dat voor en tijdens de Tweede Wereldoorlog werd gebruikt en later door de Bundeswehr en ook het Nederlandse leger, is nu als onderdeel van het Nationalpark Eifel en voor het publiek opengesteld en een bezoekje meer dan waard.



ETAPPE 5. Rijden naar Camping "Kronenburger See" **Bahnhofstraße 19 54611 Hallschlag Duitsland**

Telefoon: +49 (0) 6557 900110

Website: <https://www.campingpark-kronenburger-see.de/>

E-mail: info@campingpark-kronenburger-see.de

Hond toegestaan

Afstand; 33 km

Reistijd: 0.45 uur

Kosten vanaf; € 28,50 p.n.

Camping geopend; Gehele jaar

Receptie open; van 08.00 tot 18.00 U

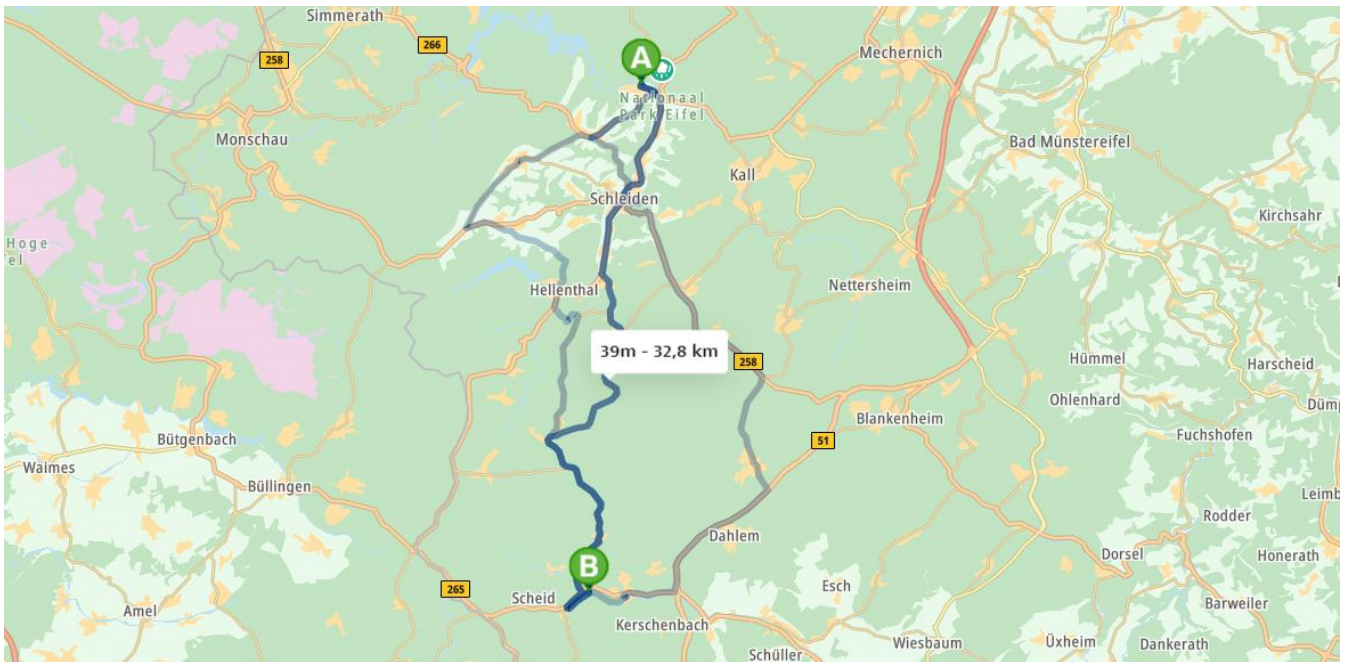
Reserveren is aan te raden

Aankomst; na 14.00 U

Vertrek; voor 12.00 U



Rijden over; B266, B265, L17 en de B421



Campingpark Kronenburger See ligt aan de oevers van het Kronenburgsee (meer) bij het bekende pittoreske kunstenaarsdorp Kronenburg in het charmante landschap van de Eifel tussen de vulkaan en de noordelijke Eifel, in de buurt van het Nationaal Park Eifel en is bekroond met 5 sterren door de Duitse Vereniging voor Toerisme. De camping heeft 85 ruime toeristische plaatsen van 80 tot 160 m² met een 16 A elektriciteitsaansluiting. De camping is voorzien van een ruim verwarmd sanitair gebouw met gratis toiletten, douches tegen betaling van € 1,00, wastafelruimtes, een apart kindertoilet met kinderdouche, babybadjes, en mindervalide sanitair ruimten. Ook kunt U een privé sanitair unit huren met een toilet, douche en wastafel voor € 15.00 per nacht. Op de camperservice plaats kunt U het vuil water lozen, schoon water tegen betaling innemen en het chemisch toilet ledigen. Er is een milieustraat waar U gescheiden Uw afval kwijt kunt, de afvaltoeslag is € 1,50 per nacht.

Bij de Receptie vindt U een kleine kiosk waar U alles vindt wat U nodig hebt voor een perfecte dag in het park, van verfrissende drankjes en snacks tot zonnebrandcrème en speelgoed voor de kleintjes en gasflessen. In de kiosk kunt U ook terecht voor broodjes service, 's middags bestellen is de volgende ochtend ophalen. In de Schneifel Bistro vindt U een verscheidenheid aan heerlijke gerechten die uw smaakpapillen verwennen, hier kunt U terecht voor een kleine verfrissing tussendoor, een snack, een uitgebreide lunch of een lekker diner. Op de camping vindt U verder een kinderspeelplaats waar de kinderen naar hartenlust kunnen spelen en ravotten, en een familiesauna waar U heerlijk tot rust kunt komen en kunt ontspannen in een aangename sfeer.

In het aangrenzende pittoreske plaatsje Hallschlag met zijn prachtige centrum met schitterende authentieke Vakwerkhuisen kunt U terecht voor de dagelijkse boodschappen. Een bezoekje aan Hallschlag is zeker de moeite waard, hier vindt U ook diverse winkels, cafés en restaurants met de lekkerste Duitse specialiteiten.

Aan de Kronenburger See kunt U terecht voor bootverhuur, tennis, waterklimpark en een strand met ligweide. Vissen is toegestaan in verschillende delen van het meer, visvergunningen kunnen ter plaatse worden gekocht. Voor sportliefhebbers zijn er tal van mogelijkheden op het meer zoals zwemmen, surfen, en zeilen.

Of het nu gaat om wandelen, fietsen of gewoon ontspannen, alles is mogelijk aan de Kronenburgse See.

Laat U inspireren door het prachtige landschap en geniet van de rust en ontspanning ver weg van de drukte, ontdek het landschap tijdens een wandeling of een fietstocht. Het Kyll Valley-fietspad begint in de directe omgeving van het campingpark. Ook kunt U de idyllische bossen en weiden te voet of met de fiets verkennen, zonnebaden aan de heldere oever van het meer, een verfrissende duik nemen in het kristalheldere water, of gewoon en genieten van de natuur in de omgeving.

De camping is ook een ideaal startpunt voor afwisselende dagtochten, bijvoorbeeld naar de Nürburgring, naar het Ardennencentrum in Losheim, met Krippana, Euro Technica, Kaffee Paradies, Phantasialand in Brühl, de luchthaven Dahlemer Binz, naar Prüm, Gerolstein, Bitburg of naar België, dat op slechts 8 km afstand ligt.

Ook de oudste stad van Duitsland, Trier, is in een uur te bereiken en een bezoek meer dan waard.



ETAPPE 6. Rijden naar Camping “Prümtal camping” In der Klaus 17 54636 Oberweis Duitsland

Telefoon: +49 (0) 6527 - 929 20

Website: <https://www.pruemtal.de/>

E-mail: info@pruemtal.de

Afstand; 62 km

Reistijd: 1.10 uur

Kosten vanaf; € 30,00 p.n.

Hond toegestaan

Camping geopend; Gehele jaar

Receptie open; van 08.00 tot 18.00 U

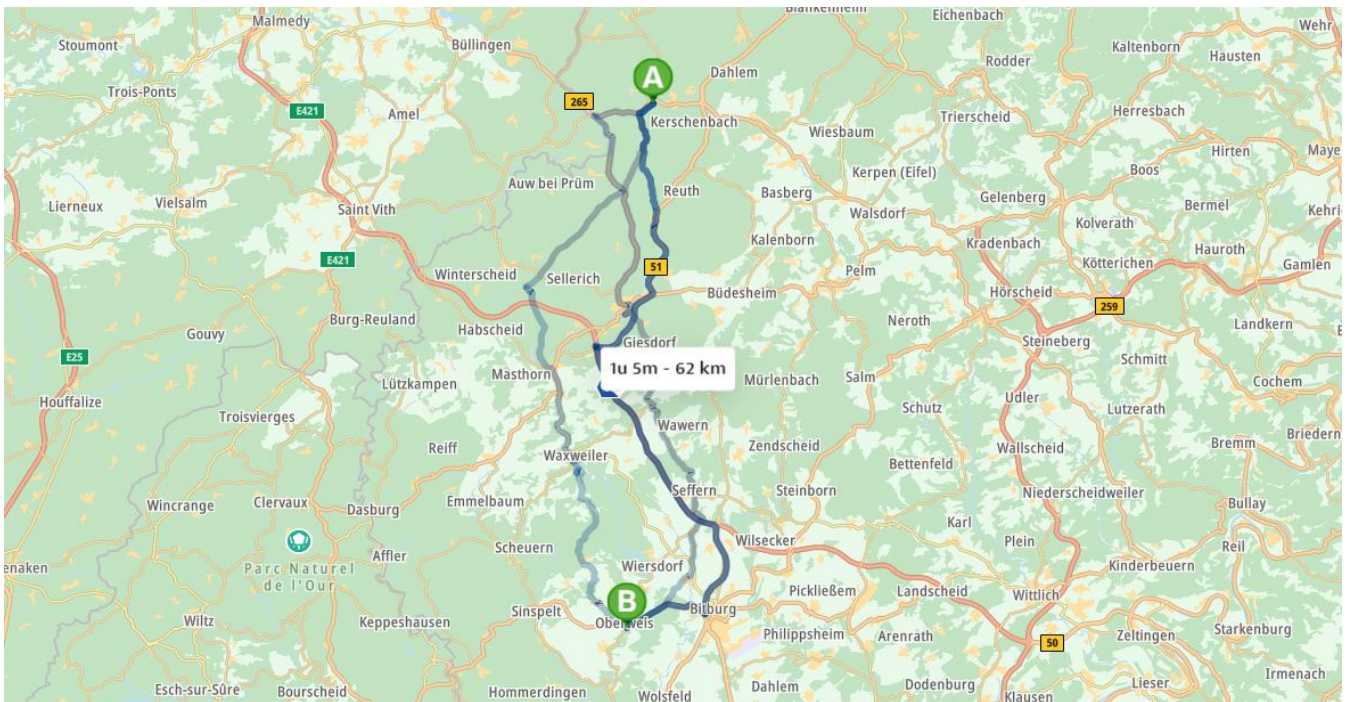
Reserveren is aan te raden

Aankomst; na 12.00 U

Vertrek; voor 12.00 U



Rijden over; L20, K64, L23, B51 (E29), E29 en de B50



Prümtal-Camping is een klimaatvriendelijke camping gelegen aan de rivier de Prüm in de prachtige groene Eifel bij de plaats Oberweis in de Duitse deelstaat Rijnland-Palts dat deel uitmaakt van de Eifelkreis Bitburg-Prüm. Als de receptie niet bemand is, is inchecken in het restaurant mogelijk. De camping heeft een zeer groot aantal zonnige of schaduwrijke toeristische plaatsen, afhankelijk van de grootte van Uw camper kunt U kiezen uit een standaard plaats tussen 55 en 100 m² met 16 A stroom, en een comfort plaats tussen 70 en 140 m² groot met 16 A stroom en een eigen watertappunt en een waterafvoer. Op de gehele camping is gratis Wi-Fi beschikbaar. De camping heeft twee verwarmde sanitair gebouwen met toiletten, douches en wastafelruimtes waar reinheid en hygiëne hoog in het vaandel staan. Sanitair gebouw 1 heeft een mindervaliden ruimte. Voor de kleine gasten biedt sanitair gebouw 2 een grote ruimte met kindvriendelijke wastafels en toiletten, evenals een babybadje. Het gebruik van de sanitair gebouwen, de toiletten en de warme douches is gratis. In beide sanitair gebouwen zijn afwasgelegenheden en een afwasmachine aanwezig, evenals was- en droogmachines die U tegen betaling kunt gebruiken. In sanitair gebouw 2 zijn kookplaten beschikbaar waar U gratis gebruik van kunt maken.

Het aanwezige restaurant Köhler-Stuben beschikt over een overdekt terras en een gezellige serre waar de culinaire fijnproever zich thuis voelt, het keukenteam creëert traditionele Duitse en Italiaanse gerechten. In de kiosk van de Köhler-Stuben kunt U terecht voor diverse drankjes, ijsjes, snoepjes en diverse snacks.

Een bijzonder highlight op de camping is het grote verwarmde zwembad, hier kunt U de ochtend sportief beginnen met een baantje trekken, U vermaken met de water attracties of gewoon op een ligstoel relaxen in het zonnetje. Voor de kleine gasten is er een apart peuter gedeelte, een glijbaan en diverse water attracties.

In de aangrenzende plaats Prüm vindt U een warme bakker en een Pizzeria Kebap zaak, hier is geen Supermarkt. Prüm is een door de Duitse overheid erkend luchtkuuroord en ligt op een hoogte van 420 tot 490 meter boven zeespiegel. Hier vindt U het museum im Rathaus en museum de Infostätte Mensch und Natur.

Enkele bezienswaardigheden zijn de Sint Salvatorbasiliek waar de sandalen van Christus als relikwie bewaard worden, de abdij van Prüm in barokstijl en de krater onder de Calvarieberg die als gevolg van de grote explosie is ontstaan, deze krater is 190 × 90 × 20 meter en erbovenop staat een gedenkkruis en een kapel.

De mooie natuur van het Duits-Belgische grensgebied maakt van Prüm een uitstekende uitvalsbasis voor diverse wandelroutes in de directe omgeving, de routes van het natuurpark Zuideifel zijn samen met de betreffende gemeente uitgewerkt en leiden U langs de landschappelijke highlights van de betreffende gemeenten.

Het Prüm fietspad dat loopt van Stadtkyll tot aan Minden die het beekje de Prüm over een lengte van 100 km volgt, loopt net langs de camping en het is aan te raden deze (gedeeltelijk) te volgen, U komt hierbij langs een grote verscheidenheid aan natuur door bos, afgewisseld door hoog gelegen grasland en pittoreske dorpjes.

Bij de Receptie van de camping adviseren zij U graag over de meest geschikte wandel- en fiets routes.



ETAPPE 7. Rijden naar Camping "Südeifel" Hofstraße 19 54666 Irrel Duitsland

Telefoon: +49 (0) 6525 - 510

Website: <https://www.camping-suedeifel.de/>

E-mail: info@camping-suedeifel.de

Afstand; 18 km

Reistijd: 0.25 uur

Kosten vanaf; € 16,00 p.n.

Hond toegestaan

Camping geopend; Gehele jaar

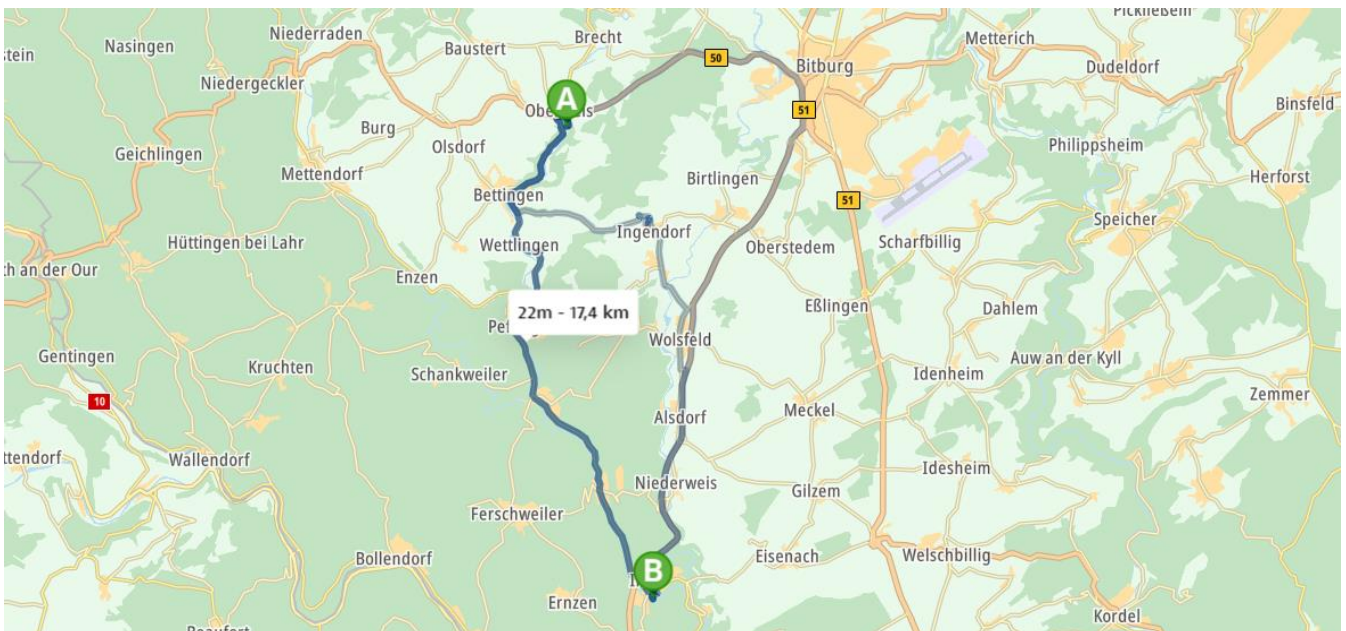
Receptie open; van 08.00 tot 18.00 U

Reserveren is aan te raden

Aankomst; na 12.00 U Vertrek; voor 12.00 U



Rijden over; B50, L7 en de L4



Camping Südeifel ligt in het plaatsje Irrel, een gemeente in de westelijke Eifel in de kreis Bitburg-Prüm in het natuurpark Südeifel aan de zuidoostelijke rand van het Ferschweiler plateau dicht bij de grens met Luxemburg en is een door de Duitse overheid erkend luchtkuuroord. De camping heeft 56 ruime camperplaatsen op een vlak terrein met stroom- en wateraansluiting, sommige plaatsen liggen direct aan het beekje de Prüm, en alle plaatsen liggen op korte afstand van alle faciliteiten van de camping.

Het vernieuwde moderne sanitair gebouw is voorzien van toiletten, douches en wastafels, een sanitair ruimte voor mindervaliden, sanitaire voorzieningen voor kinderen en baby's. Het sanitair gebouw is gratis te gebruiken, hier zijn ook haardrogers, douches met slangen en zitjes aanwezig.

Tevens is er een wasruimte met wasmachines en drogers en ruime spelbakken voor het doen van de afwas.

Op de camping is een camper service station aanwezig waar U vuil water kunt lozen en schoon water kunt innemen, en een automatisch reinigungsstation voor het legen en cleanen van Uw chemisch toilet.

Voor Uw afval staan er diverse afvalbakken op de camping, deze worden ieder dag geleegd. Er is gratis Wi-Fi. Voor kinderen is er een moderne nieuwe speeltuin, en bij droog weer kunnen de allerkleinsten naar hartenlust springen op het grote springkussen. De zandbak is voor de allerkleinste voorzien van een grote schaduwdoek.

In het gezellige restaurant/pizzeria Da Toni op de camping kunt U genieten van een grote verscheidenheid aan Italiaanse gerechten zoals pizza, pasta, antipasti of andere heerlijke klassieke Italiaanse gerechten.

Op loopafstand van de camping is een Bakker te vinden, hier kunt U terecht voor verse broodjes en gebak, en tevens er zijn verschillende winkels en supermarkten in de buurt die alles hebben wat U nodig heeft.

De plaats Irrel is klein maar heeft wel een paar bijzondere bezienswaardigheden waaronder de middeleeuwse parochiekerk van Irrel met een laatgotische toren uit 1510, en enkele prachtige historische gebouwen. In het Westwallmuseum op de Katzenkopf kunt u alles te weten komen over de westelijke verdedigingslinie uit het Derde rijk en bij het spoorviaduct bij de Irreler molen in de Talstrasse ligt het gedenkwaardige Joodse kerkhof.

De omgeving van de camping is een uitstekend startpunt voor wandel- en fietstochten, de prachtige ongerepte natuur nodigt hiertoe uit. Tussen de plaatsjes Irrel en Bollendorf, vlakbij de grens met Luxemburg, ligt het natuurpark Süd Eifel, hier kunt U prachtige wandeltochten maken door een grillig en spectaculair rots gebied. Diverse wandelroutes zijn middels bewegwijzering aangegeven. Het is een echte belevenis wanneer U tussen de gigantische rotsblokken loopt met trappen en flinke afdalingen in een imposant gebied met een miljoenen jaren oude geschiedenis. Ook een bezoek aan het Ferschweiler plateau met de Duivelskloof, en de waterval in de Prüm gelegen tussen Irrel en Prümzurlyay zijn spectaculair en een bezoekje zeker waard. Ook zijn er verschillende fietsroutes te maken in de omgeving waar U kunt genieten van adembenemende uitzichten op groene valleien, weelderige bossen en schilderachtige heuvels. Natuurpark Süd Eifel met een route langs de Irreler watervallen en de Hängebrücke Irreler Wasserfälle is een aanrader. Het gebied biedt ook tal van mogelijkheden om te kajakken, te mountainbiken, te vissen en vogels te spotten.



ETAPPE 8. Rijden naar Camping "Tintesmühle" **Maison 2 9758 Tintesmühle Clervaux Luxemburg**
(Tintesmühle 2, Kaalber, L-9758, Luxemburg)

Telefoon: +35 (0) 2 94 90 26 +35 (0) 2 691 53 04 49

Website: <https://www.campingtintesmuehle.lu/>

E-mail: info@campingtintesmuehle.lu

Afstand; 54 km

Reistijd; 1.00 uur

Kosten vanaf; € 32,00 p.n.

Hond toegestaan

Camping geopend; van 25 maart tot 10 oktober

Receptie open; van 09.00 - 11.45 U en 14.00 - 21.00 U

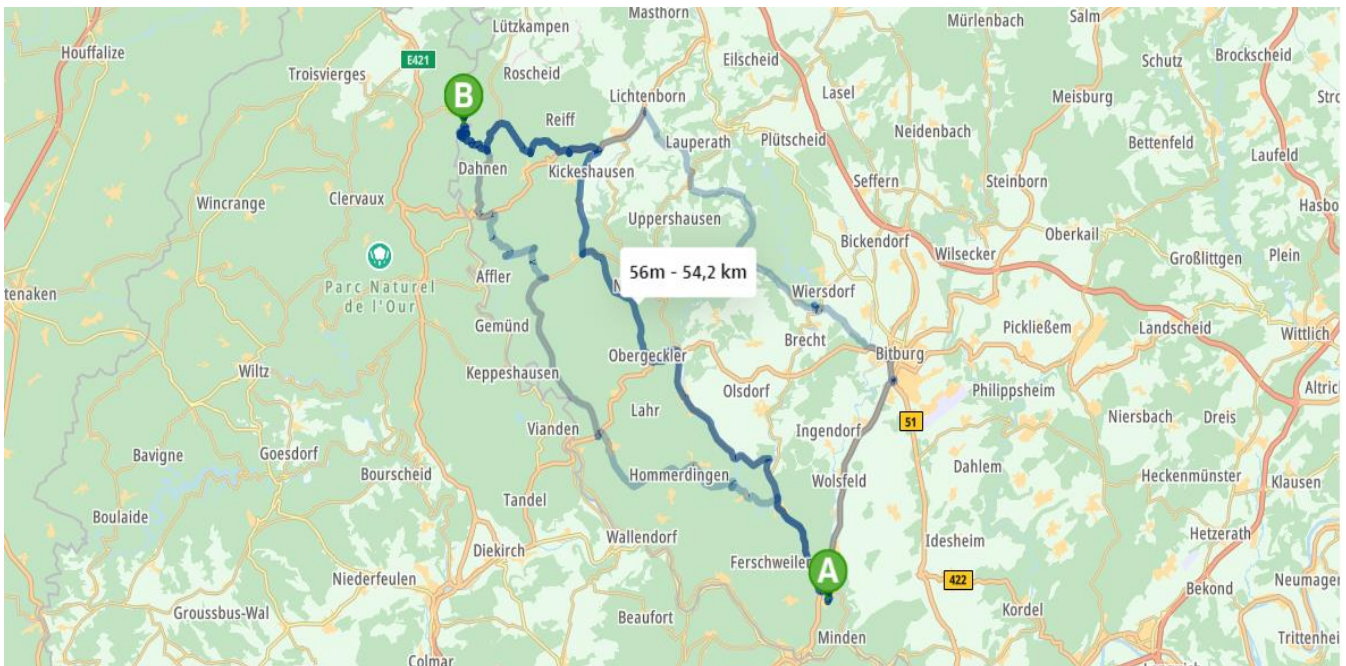
Reserveren is aan te raden

Aankomst; na 14.00 U

Vertrek; voor 11.00 U



Rijden over; L4, B50, K63, K53, L10, L13, B410, L14, K147, K146 L1 en de K148



De duurzaam beheerde camping Tintesmühle ligt midden in het Duits-Luxemburgse natuurpark "Ourtal" in een dromerige dal aan de rivier de Our in een prachtige natuur in de regio Zuid-Eifel-Ardennen nabij het kleine dorp Heinerscheid net over de Duits - Luxemburgse grens in Luxemburg. De camping heeft 55 ruime vlakke plaatsen op gras, alle plaatsen zijn voorzien van een gratis 10 A stroomaansluiting. Er is gratis Wi-Fi op de hele camping. Het sanitair gebouw is voorzien van toiletten, douches, wastafels en een babykamer, het gebruik van toiletten is gratis, het gebruik van de douches gaat met douchemuntjes (€ 1,00 voor 5 minuten warm water).

In de aanwezige wasruimte kunt U tegen betaling gebruik maken van wasmachines en drogers.

Bij het sanitair gebouw is een service station waar U vuil water kunt lozen, schoon water kunt innemen en het chemisch toilet kunt legen en cleanen. Er is een kleine milieustraat waar U gescheiden Uw afval kwijt kunt.

Op de camping is er een speeltuin met schommels, wippen en glijbanen en voor de ouderen een jeu de boules.

In het aanwezige gezellige Molencafé, een oude Watermolen dat werd aangedreven door waterraderen om graan te malen, en dat is omgebouwd naar restaurant, kunt U terecht voor een kop koffie met gebak, een drankje, een snack, een uitgebreide lunch of een lekker diner. Op het terras heeft U uitzicht op de prachtige natuur van de omgeving. In de nabije omgeving is geen Bakker en Supermarkt gevestigd, voor Uw dagelijkse boodschappen moet U naar het plaatsje Clervaux dat op 4,2 km afstand ligt van de camping.

Clervaux is een kleine stad gelegen in een vallei aan de rivier de Clerve dat gedomineerd wordt door een 12de eeuwse Ridderburcht, het Kasteel van Clervaux, en de Benedictijner Abdij van Clervaux. In het centrum vindt U de belangrijkste winkelstraat, hier zijn ook een aantal warme bakkerijen met typisch Luxemburgse lekkernijen.

Direct aan de camping vindt U een verscheidenheid aan prachtige wandel- en fietsroutes en heeft u toegang tot de talrijke prachtige en goed bewegwijzerde routes waar het grensoverschrijdende gebied bekend om staat. Het noorden van Luxemburg biedt U een prachtige natuur en vele bezienswaardigheden, bij de Receptie vindt U diverse kaarten en volop informatiemateriaal om heel gemakkelijk de "juiste weg" in de omgeving te vinden. De camping is het startpunt van de twee Eislek-kwaliteitswandelpaden, de Nat'Our-wandelroutes 1 en 2 door het grensoverschrijdende Duits-Luxemburgse natuurpark "Ourtal" waar U volop van de natuur kunt genieten. De nabijgelegen Vennbahn en de RAVeL en andere grensoverschrijdende fietspaden zijn voor veel fietsers een hoogtepunt, dankzij de goede verbindingen met talrijke goed bewegwijzerde en onderhouden fietsroutes zijn deze gemakkelijk te fietsen zonder zelfs maar een drukke hoofdweg te gebruiken. Het gevarieerde terrein van de Ourvallei, de dichte bossen en diepe valleien nodigen uit voor een prachtige tocht. De prachtige oevers van de Our zijn ideaal om even te rusten in rustigere natuur, en bij mooi weer heerlijk om even in de Our te vissen, de benodigde visvergunning is bij de Receptie verkrijgbaar.



ETAPPE 9. Rijden naar Camping "Zum Jone Bur" Grünstalstraße 36 52156 Monschau Duitsland

Telefoon: +49 (0) 2472 3931 mobil +49 177 6871895

Website: <https://zum-jone-bur.de/>

E-mail: info@zum-jone-bur.de

Afstand; 76 km

Reistijd: 1.25 uur

Hond toegestaan

Kosten vanaf; € 28,00 p.n.

Camping geopend; Gehele jaar

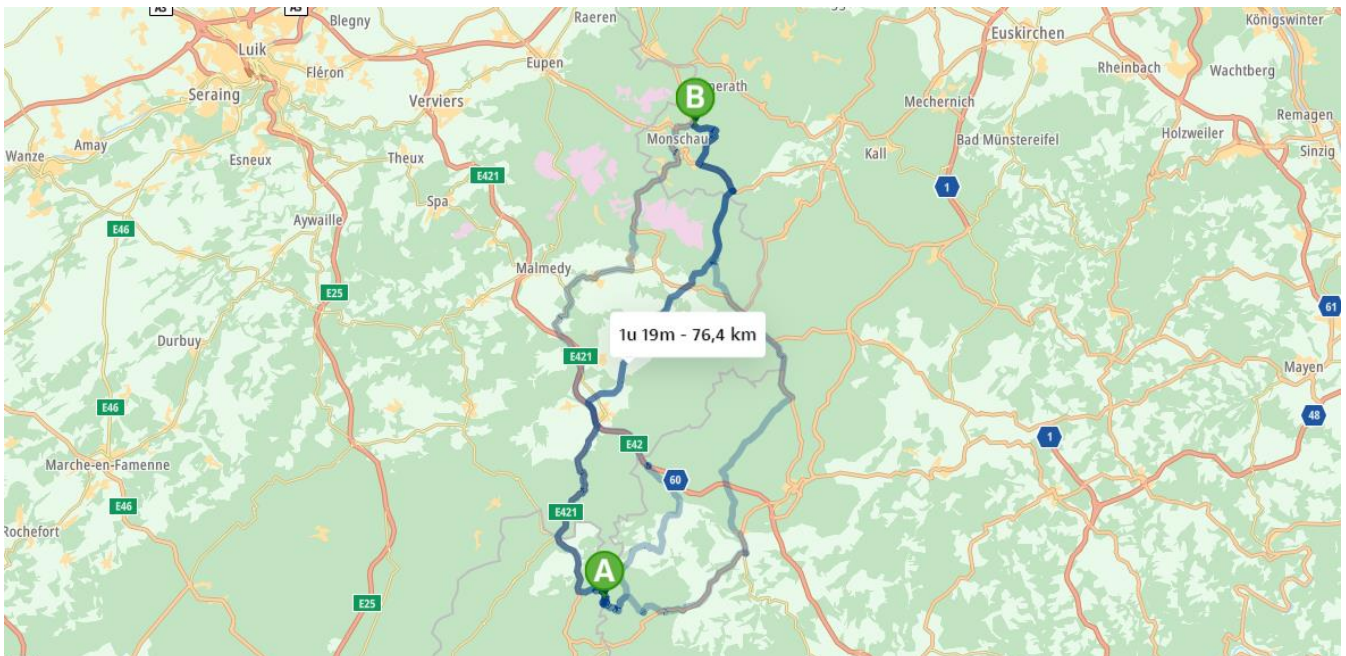
Receptie open; van 10.00 – 13.00 U en 15.00 - 17.00 U

Reserveren is aan te raden Vertrek; voor 12.00 U

Aankomst; tussen 12.00 - 13.00 U en 15.00 - 19.00 U



Rijden over; CR339, E421, N670, N676, N658, N692, N632, N658, B258 en de K21



Camping Zum Jone Bur ligt aan de zuidelijke rand van Imgenbroich aan de rand van de Eifel in de Stadsregio Aken niet ver van de prachtige en historische stad Monschau die aan de bovenloop ligt van de rivier de Roer. De camping heeft door hagen verkavelde staanplaatsen voor campers, deze zijn allen rustig gelegen midden in een parkachtig gebied. Alle plaatsen zijn voorzien van een stroomaansluiting, stroom is tegen betaling verbruik. De camping heeft 2 volledig uitgeruste sanitair gebouwen, deze zijn voorzien van toiletten, douches, wastafels, een mindervalide sanitair ruimte, en afwas- spoelbakken die dagelijks volgens hoge hygiëne normen worden schoon gemaakt en onderhouden. In de wasruimte kunt U tegen betaling gebruik maken van wasmachines en drogers, de hondendouche is gratis. Over de camping verspreid zijn diverse watertap punten te vinden. Er is een service plaats waar U Uw vuil water kunt lozen en het chemisch toilet kunt ledigen en een afval- en compost stations waar U gescheiden Uw afval kunt deponeren. Bij het Wafelhuis is gratis Wi-Fi beschikbaar.

Het aanwezige gezellige Wafelhuis biedt U een grote verscheidenheid aan heerlijke wafels. Natuurlijk kunt U hier ook terecht voor een kop koffie met gebak, een warm of koud drankje en diverse snacks. Hier vindt U ook een boekenhoek met boeken in drie talen en spelletjes die U gratis kunt lenen, en kleine tentoonstellingen van zelfgemaakte kunst van verschillende hobbykunstenaars, deze zijn hier ook te koop. De openingstijden van het Wafelhuis zijn donderdag t/m zondag van 14.00 tot 18.00 uur. Er is op de camping geen kiosk of campingwinkel aanwezig, voor de dagelijkse boodschappen kunt U terecht in het centrum van Imgenbroich dat op 500 m van de camping ligt, hier vindt U diverse winkelmogelijkheden, gespecialiseerde supermarkten en discounters.

Het historische en prachtige centrum van de stad Monschau ligt op ongeveer 3,5 km afstand van de camping, deze is te bereiken via prachtige wandel- en fietspaden. Met een hoogte van 420 m boven de zeespiegel betovert het gebied zich in een indrukwekkend landschap. Monschau is het cultureel middelpunt van de regio en heeft een levendige drukte in het oude middeleeuws historische centrum met oude stadsmuren, idyllische vakwerkhuisjes, nauwe steegjes met plaveisel van kinderhoofdjes en de doorstroming van de rivier de Roer.

Direct aan de camping grenzen twee natuurparkgebieden, het Duits-Belgische natuurpark met een oppervlakte van ongeveer 2.700 km² in de Belgische Hoge Venen, een hoog liggend moeras dat uniek in zijn aard in Europa met 15 meren en dammen, een kleurrijke biodiversiteit in de Kalkeifel, brede en beboste berghoogten van de Hoge Eifel en de uitlopers van de Vulkaaneifel, en het Nationaal Park Eifel. De natuurbelevingsmogelijkheden in het natuurpark Eifel zijn divers, begeleide wandelingen naar de unieke narcissenbloesem in de Duits-Belgische valleien, over eindeloze loopbruggen in de Belgische Hoge Venen of over het wildernispad door het Nationaal Park Eifel. Er zijn meer dan 350 kilometer aan bewegwijzerde wandel- en fietswegen in de „Eifelsteig“, deze leiden U op belevenspaden, bijvoorbeeld langs de indrukwekkende beukenhagen, naar bloeiende weiden vol narcissen en door het Hoge Ven en door het nationaal park Eifel over de wildernis trail. Gemoedelijk fietsroutes zijn het nieuwe “Vennbahn” fietspad langs de over van de rivier de Roer en het Eifelhoogte traject, deze lopen beide door het midden van het oude stadsdeel van Monschau.



ETAPPE 10. Rijden naar Camperplaats "Heinsberg am Lago" Fritz-Bauer-Straße 3 52525 Heinsberg DL

Telefoon: +49 2433 93 90 968

Website: <https://www.3h-reisemobilstellplatz.de/>

E-mail: info@3h-freizeit.de

Afstand; 78 km

Reistijd: 1.15 uur

Kosten vanaf; € 12,00 p.n.

Hond toegestaan

Camping geopend; Gehele jaar

Receptie open;

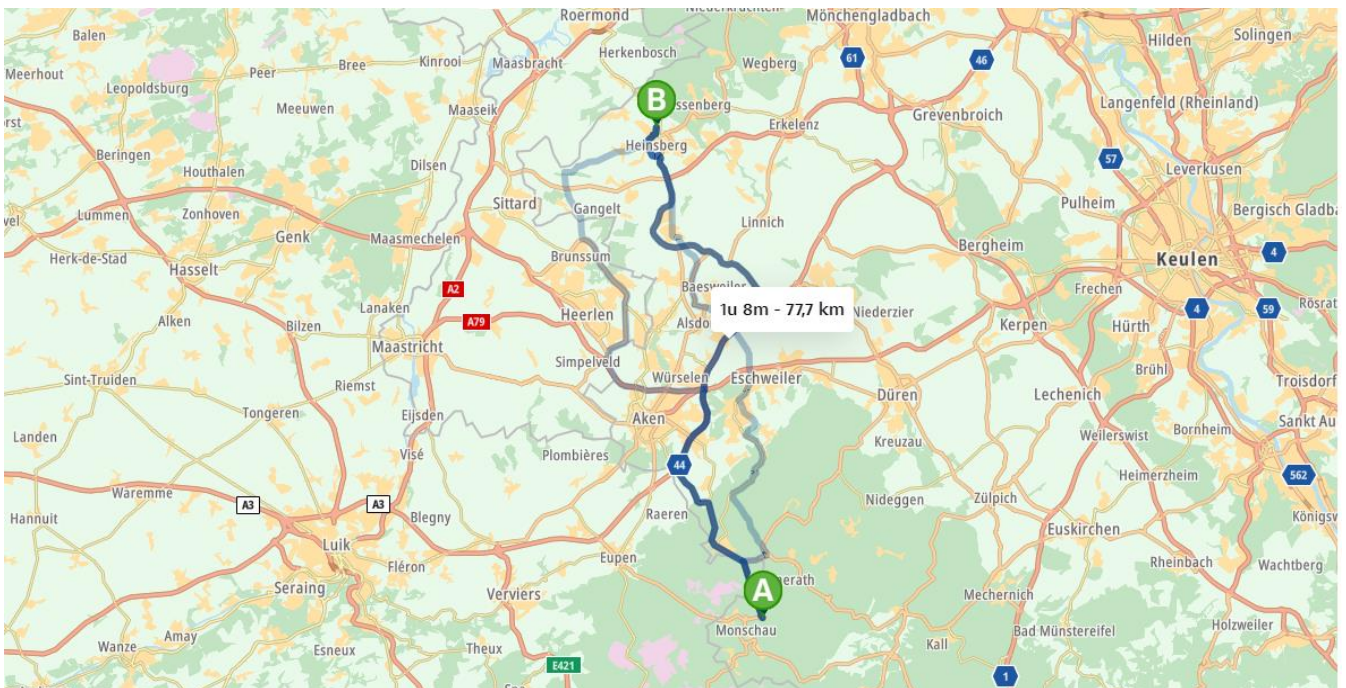
Reserveren is aan te raden

Aankomst; gehele dag Vertrek; na 24.00 U of meervoud



Rijden over; B258, A44 (E40), B56 en de K5

Volg de borden "Lago Laprello"




Camperplaats Heinsberg am Lago ligt aan het kleine Lago Laprello meer in de stad Heinsberg, de meest westelijk gelegen stad van Duitsland en gelegen in de Kreis Heinsberg dat deel uitmaakt van het Regierungsbezirk Keulen. U kunt U bij aankomst aanmelden en inchecken bij het aanwezige kantoorgebouw. De camperplaats heeft 31 ruime verkavelde verharde plaatsen met gras van 5 x 9 meter die allen direct aan de oever van het meer zijn gelegen op een rustige locatie en toch niet ver van het stadscentrum. Om de zeer drukke seizoenpieken op te kunnen vangen is er in de directe omgeving nog een parkeerplaats voor 13 campers op een asfalt ondergrond. Alle plaatsen zijn voorzien van elektriciteit (zuilen € 0,50 per kW/U) en een waterafvoer. Er is een service station waar U vuil water kunt lozen, schoon water kunt innemen (ca. 90l voor € 1) en het chemisch toilet kunt ledigen.

Bij de camperplaats direct aan de oever van het Lago Laprello meer bevindt zich restaurant 'Laguna Wine & More' met een terras met comfortabele zitplaatsen met een geweldig uitzicht op het meer waar U terecht kunt voor een warm of koud drankje, een snack, een uitgebreide lunch of een heerlijk diner. Hier kunt U ook terecht voor broodjesservice. Op loopafstand van de camperplaats ligt het centrum van Heinsberg, hier kunt U terecht voor de dagelijkse boodschappen en hier vindt U ook diverse cafés, restaurants en enkele leuke winkels.

Bijzonder bezienswaardig in Heinsberg zijn de gotische proostkerk St. Gangolf met crypte en hoge graftombe van de heren van Heinsberg, het ensemble Torbogenhaus met Begashaus Museum voor Kunst en Regionale Geschiedenis Heinsberg, het park Burg- und Kirchberg met middeleeuwse vestingwerken, de Kasteelruïnes, de Kazematten en de Bastionpromenades. Een historische rondwandeling door Heinsberg is een aanrader.

Het recreatiegebied Lago Laprello biedt U een breed scala aan vrijetijdsactiviteiten, hier vindt U een promenade langs het meer met een zwemzone, een overdekt zwembad, buitenzwembaden, diverse sportfaciliteiten zoals tennis, squash, paardrijden, vissen en ultralicht vliegen en bootverhuur.

In de omgeving zijn verschillende wandel- en fietsroutes, U kunt uzelf onderdompelen in de natuur tijdens een wandeling in het Heidenaturpark of in het unieke water- en heidelandschap van het natuurpark Schwalm-Nette. Heinsberg heeft een fietspadennetwerk met een beproefd knooppuntensysteem die U langs uitgestrekte velden, bossen en weilanden voeren. Prachtige fiets routes zijn de Westelijke Fietsroute, de Groene Route, de VIA-route, de Nederrijnroute en het RurUfer-fietspad. Ook de unieke rivierweiden langs de Rijn en de Rur, Wurm en Schwalm, zijn een genot om langs te fietsen. Ook zijn er tal van bestemmingen die de moeite waard zijn om te verkennen zoals de laatste smalspoorstoomspoorlijn in Noordrijn-Westfalen - de Selfkantbahn, het wildpark met veel Europese wilde dieren, kleine en mooie musea, idyllische dorpjes en historische stadscentra.



ETAPPE 11. Rijden naar Huis **Lent - Nijmegen**

Afstand; 115 km
Reistijd: 1.30 uur

Rijden over de; N293, N70, A73, A50, A15 en de A325

