

# Camper vakantietrip (West) België

**ETAPPE 1.** Rijden naar Camping "Getaway" **Bosbesstraat 65 Wouwse Plantage Nederland**

Telefoon: 06 5773 1054

Website: [www.mygetaway.nl](http://www.mygetaway.nl)

E-mail: [info@mygetaway.nl](mailto:info@mygetaway.nl)

Hond toegestaan

**Afstand; 140 km**

**Reistijd; 1.30 uur**

**Kosten vanaf; € 19,00 p.n.**

**Camping geopend;** Van 1 april t/m 15 oktober

Reserveren is aan te raden

**Receptie open;** Dagelijks van 08.00 tot 17.00 uur

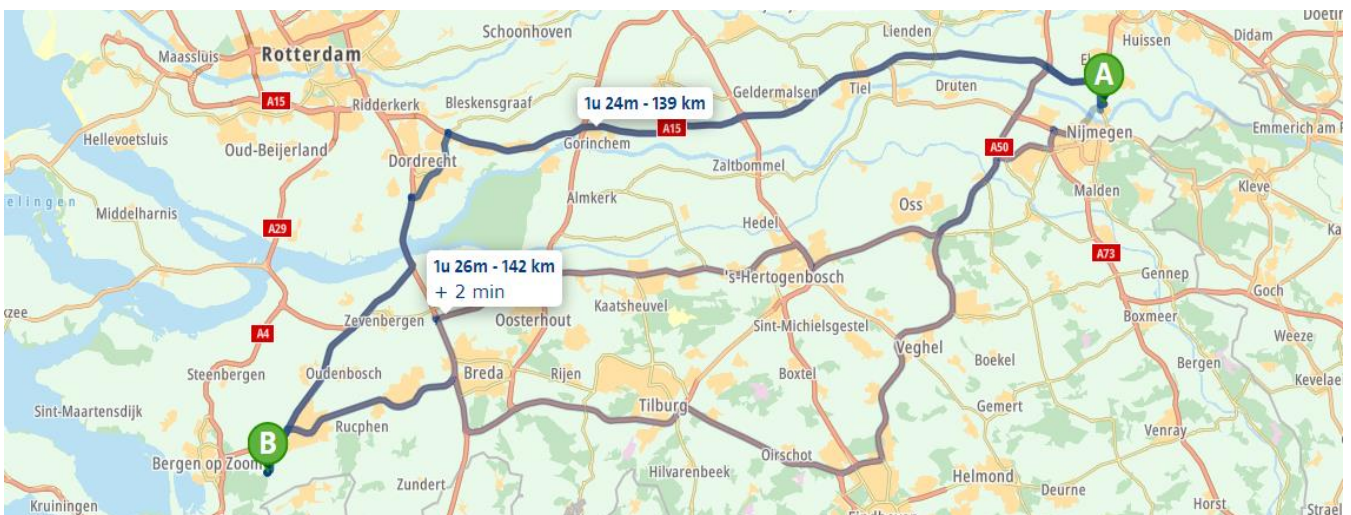
Aankomst na 13.00 U

Vertrek voor 12.00 U

Bij aankomst telefoneren, er is geen bemande receptie, overdag is de beheerder op het terrein aanwezig



Rijden over de N325, A15, N3, A16 (E19), A59 (A17) en de A17



Camping Getaway is een rustige SVR camping gelegen in het Brabantse dorpje Wouwse Plantage net buiten de dorpskern verscholen uit het zicht van de openbare weg, de kerktoren kunt U nog net boven de bomen zien uitsteken. Naast de camping ligt een oude "Turfvaart" die door de bosrijke Brabantse Wal van de Schelde bij Bergen op Zoom naar België loopt. De Belgische grens is op steenworp afstand van de camping.

De camping heeft 6 speciale camperplaatsen die zijn voorzien van rijsporen met grastegels, deze hebben een 10 ampère stroomaansluiting en een waterkraan, deze plaatsen zijn niet te reserveren. U kunt met Uw camper ook gebruik maken van het kampeerveld met zeer ruime kampeerplaatsen variërend van 100 m2 tot 200 m2 met een stroomaansluiting van 10 ampère. Wilt U wat meer luxe, met een comfortplaats heeft u naast een eigen stroompunt ook een eigen water- en afvoeraansluiting.


In het verwarmd sanitair gebouw kunt U gratis gebruik maken van de toiletten, een verfrissende of een warme douche nemen, de afwas doen of uw chemisch toilet ledigen. Nabij het sanitair is een wasserette met wasmachine, droger en centrifuge. Voor diegene die etenswaren niet koel kunnen houden is een koelkast beschikbaar en in een magnetron heeft U de mogelijkheid om een maaltijd op te warmen.

Er zijn watertappunten op het veld beschikbaar zodat u niet ver hoeft te lopen voor water, en op het gehele terrein is gratis WIFI beschikbaar. Ook de digitale leesmap Wait App is gratis op het gehele terrein te gebruiken. Voor campers is er een speciale uitstortput beschikbaar en een voorziening om Uw watertank bij te vullen. Op het kampeerveld staat een overdekte fietsenstalling met stopcontacten om uw elektrische fiets op te laden. Mocht U zelf geen fietsen bij U hebben of extra fietsen nodig hebben dan kunt u deze op de camping huren.

In het hoogseizoen is op de camping iedere zaterdag- en zondagochtend van 09.00 tot 11.00 uur een warme bakker aanwezig die op locatie brood en banket vers uit de oven bakt. Voor de dagelijkse boodschappen kunt U in het dorp Wouw op een afstand van 4 km. terecht bij supermarkt Jumbo, een slager en een kaaswinkel. Naast camping Getaway ligt restaurant Kwizien waar U terecht kunt voor de lunch, een diner en tapas, en in het dorpje Wouwse Plantage kunt U bij de cafetaria Funny terecht voor frites en diverse snacks.

Op nog geen 50 meter van de camping is Natuurpoort Wouwse Plantage, hier is een informatiezuil aanwezig met informatie over onder andere diverse fiets- en wandelroutes, de natuurpoort is een perfecte startplaats voor het maken van een tocht. Er zijn verschillende fietsroutes die U door het prachtige landschap van de Brabantse Wal brengen, al deze routes gaan over degelijke verharde wegen en goed aangelegde fietspaden en veel van deze fietsroutes maken gebruik van de zogenaamde fietsknooppunten die duidelijk op bordjes staan aangegeven. Ook een wandeling door het landgoed Wouwse Plantage is een aanrader, het grote voordeel is dat deze wandelingen uitstekend staan aangegeven middels paaltjes voorzien van gekleurde vakjes met daarin een pijl zodat u precies kunt zien welke kant U op moet gaan voor de door U gekozen route.

Elk jaar in de tweede week van augustus is het in Wouwse Plantage kermis met bijbehorende braderie en uiteraard de wereldberoemde plattestuur fietskoers rond het dorp, namelijk de 'Hel van de Pin' een evenement om bij te wonen. Tijdens deze week kunt u wel enigszins geluidsoverlast ondervinden vanuit het dorpscentrum.



## **ETAPPE 2.** Rijden naar “Floreal Camperpark Blankenberge” Koning Albert-I-laan 59 8370 Blankenberge B

Telefoon: +32 (0) 50432111

Website: [www.florealgroup.be/nl/camping/camper-park-blankenberge](http://www.florealgroup.be/nl/camping/camper-park-blankenberge)

E-mail: [christian.uyttebroeck@florealgroup.be](mailto:christian.uyttebroeck@florealgroup.be)

Hond toegestaan

Afstand; 136 km

Reistijd: 1.45 uur

Kosten vanaf; € 24,00 p.n.

Camperplaats geopend; Gehele jaar

Reserveren is aan te raden

Receptie open; Dagelijks 24/7

Aankomst na 12.00 U

Vertrek voor 12.00 U



Rijden over de A58 (E312), A4, R2, E34 (A11), N31, N312, N335 en de N34



Floreal Camperpark is een modern en volledig uitgerust camperpark gelegen in het centrum van Blankenberge aan de Belgische Noordzeekust vlakbij het stadscentrum en het strand. Het park is van alle gemakken voorzien die een aangenaam verblijf garanderen. Het Camperpark is geen camping, het volledige terrein is aangepast aan campers en enkel campers hebben hiertoe toegang. Het park ligt in een groene omgeving, heeft 42 volledig gestabiliseerde en verharde privéplaatsen van 6 bij 10 meter met gazon voor de ontspanning en omzoomd door een haag, en iedere plaats is voorzien van een 16 ampère stroomvoorziening. Het park is volledig omheind en voorzien van camera beveiliging, heeft een volledig geautomatiseerde toegang, betaling ter plaatse kan via bancontact of kredietkaart of vooraf via het online reservatiesysteem op de website.

Het Camperpark is voorzien van een sanitair gebouw met toiletten en douches, een afwasruimte en van een service station waar U de watertank kunt vullen, afvalwater kunt lozen en het chemische toilet kunt ledigen.

Het Camperpark grenst aan vakantiepark Floreal, U kunt dus profiteren van de vele diensten en activiteiten die meestal gratis worden aangeboden in het vakantiepark waaronder de uitgebreide animatie voor jong en oud, de wasruimte met wasmachine en droger (betalend), de Speeltuinen, de Mini golf (betalend) en de Jeu de Boules. Op het vakantiepark is een Restaurant met Tearoom en terras waar U terecht kunt voor een ontbijt, een lunch en een uitgebreid diner, en een Brasserie met bar waar U ook terecht kunt voor diverse afhaalmaaltijden en voor dagelijkse brood en broodjes service, 's avonds besteld is de volgende ochtend ophalen.

Het Floreal Camperpark is ideaal gelegen, vanaf het park kunt U te voet of met de fiets een trip maken door het natuurgebied de Uitkerkse Polder, of even tot rust komen aan de Paravan van Blankenberge. Vanaf het park

kunt U te voet, met de fiets of met het openbaar vervoer ook gemakkelijk en snel alle bezienswaardigheden en toeristische attracties bereiken, ontdek de schoonheid van de Belgische kust met zijn strand en de duinen, het stadscentrum van Blankenberge, de haven, de vele winkels, de gastronomische restaurants, de bekende Pier en Zeedijk, het Casino, het Staketsel, de grappige fietsen van de "Lustige Velodroom", het Sea Life Center en in augustus het jaarlijkse Bloemencorso. De oude Blankenbergse vissershaven werd omgetoverd tot een fraaie, moderne jachthaven waar het vooral in de zomer altijd bijzonder aangenaam vertoeven is.

Dankzij de aantrekkelijke her aangelegde havenkade en de exclusieve ligging nabij het centrum van de stad, het strand en de duinen is de jachthaven een unicum aan de Belgische kust. Bovendien zijn er in en rond de jachthaven nog heel wat culturele erfstukken uit het maritieme verleden van Blankenberge terug te vinden. De stad beschikt ook over een groot aantal huizen uit de belle époqueperiode, gedecoreerd met art nouveau wandtegels, smeedwerk en glasramen die gelukkig als beschermd monument zijn erkend.

Het Camperpark is ook een ideale uitvalbasis voor diverse fiets- en wandelroutes langs de prachtige Belgische kustplaatsen, en ook de tramlijn die langs de gehele Belgische kust rijdt en alle kustplaatsen aandoet is een attractie op zich. Op 900 m van het camperpark bevindt zich het station, vanaf hier hebt U een zeer goede bereikbaarheid naar Brugge en Brussel, ook dit zijn prachtige steden die een bezoekje meer dan waard zijn.



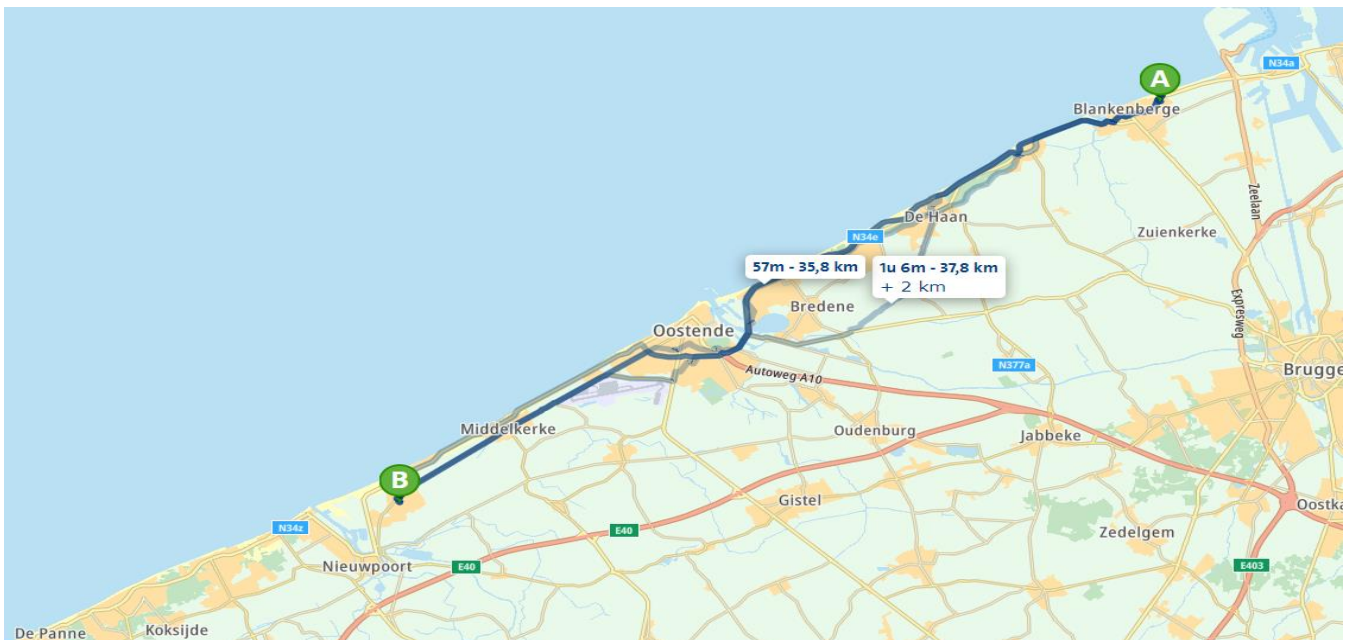
**ETAPPE 3.** Rijden naar “Camperpark Westende” Heidestraat 18 8434 Westende België  
Uitwijkmogelijkheid; Camping Westende Westendelaan 341 8434 Westende  
Telefoon: +32 (0) 58 23 32 54 Afstand; 36 km  
Website: [www.camperparkwestende.be/nl](http://www.camperparkwestende.be/nl) Reistijd: 1.15 uur  
E-mail: [info@camperparkwestende.be](mailto:info@camperparkwestende.be) Hond toegestaan Kosten vanaf; € 26,00 p.n.

Camperplaats geopend; Gehele jaar  
Receptie open; 24/7

Reserveren is aan te raden  
Aankomst na 11.00 U Vertrek voor 11.00 U



Rijden de toeristische route langs de kust over de N34, N317, N34 en de N318



Camperpark Westende is gelegen in het centrum van de badplaats Westende aan de Belgische Noordzeekust. Westende is een dorp en een populaire familiebadplaats dat als deelgemeente tot de kustplaats Middelkerke behoort in de Belgische provincie West-Vlaanderen. Het centrum van Westende zelf ligt op enkele honderden meters van de kust, waar direct aan de kust de nieuwe kern Westende-Bad is ontstaan. Camperpark Westende ligt op loopafstand van de gezellige boulevard van Westende, de duinen en het 8 km lange Noordzeestrand. Aan de boulevard zijn tal van bars met vele Belgische biertjes en restaurants met echte Vlaamse specialiteiten te vinden waarvan U heerlijk kunt genieten, en natuurlijk ontbreekt het hier ook niet aan kiosken en winkeltjes.

Het Camperpark heeft toegang middels het automatisch check-in en out systeem met betaalautomaat bij de slagboom, heeft 30 grote verharde met groenstrook voorziene camperplaatsen en iedere camperplaats heeft een stroomvoorziening van 10 ampère. Aan de ingang van het park is er een camper servicestation aanwezig waar U grijs afvalwater kunt lozen, schoon drinkwater kunt innemen en het chemisch toilet kunt legen, en is er een milieustraat aanwezig waar U gescheiden Uw afval kwijt kunt. Het nieuwe sanitair gebouw is voorzien van douches, toiletten en afwasbakken, het gebruik hiervan is inbegrepen in de prijs. Op uw toegangsticket staat de code van het sanitaire gebouw, deze code is persoonlijk en te gebruiken zolang U op het camperpark verblijft. Er is gratis WIFI aanwezig op het gehele camperpark, de code hiervan hangt uit in de sanitaire gebouw, deze code kan dagelijks veranderen. Buiten Uw camper is het Wifi signaal goed, het is echter mogelijk dat U in uw camper minder WiFi ontvangst hebt, dit kan vele redenen hebben, het streamen van televisie is niet mogelijk.

Het camperpark ligt naast Camping Westende met al zijn faciliteiten, daar kunt u altijd terecht voor meer info en ook kunt U gebruik maken van alle faciliteiten op deze camping zoals het speelplein, de animatie voor jong en oud en vanaf half juni kunt U hier gratis zwemmen in het verwarmd openlucht zwembad. Op de camping is vanaf Pasen in de weekenden het Café geopend en in de zomermaanden dagelijks, U kunt hier op het terras genieten van een glas frisse witte wijn met een portie lekkere mosselen, vele snacks, ijs en afhaalmaaltijden. Op loopafstand van de camperplaats zijn allerhande buurtwinkels voorhanden waar U terecht kunt voor de dagelijkse boodschappen, en ook zijn hier vele gezellige cafés en restaurantjes te vinden om even te genieten.

Vanaf de camperplaats kunt U tussen het strand van de Noordzee en het achterliggende polderlandschap met zijn veel kleine kronkelende beken en beekjes in het polderlandschap prachtige fiets- of wandeltochten maken. Wanneer U op zoek bent naar een interessant uitje kunt U het museum Villa Les Zéphyr's bezoeken, deze villa stamt uit het interbellum en laat zien hoe een familie uit de jaren 30 van de vorige eeuw de vakantie doorbracht aan de Belgische kust. In het aangrenzende Middelkerke zijn ook de Oude Post, de Stripstandbeelden, de oude Dronkenput, de Warandetoren, het Beeldenpark Middelkerke-Westende en de Jommekes route (Sike en Wiske) een bezoek meer dan waard. U kunt natuurlijk ook andere badplaatsen en steden met fascinerende historische bezienswaardigheden bezoeken, het oude Oostduinkerke om te wandelen in prachtige natuurreservaten, of het Openluchtmuseum Atlantikwall in Oostende dat U de verdedigingsgordel uit de Tweede Wereldoorlog laat zien en waar U meer te weten komt over het oorlogsverleden dat zich heeft afgespeeld aan de Belgische Kust.



**ETAPPE 4.** Rijden naar Camperplaats “Recreatie-eiland De Balokken” Hansbekerstraat Wervik België

Gps-coördinaten: N50,77319° - E03,02612°

Telefoon: Dienst toerisme Wervik +32 (0) 56 95 24 25

**Afstand; 54 km**

Website: [www.wervik.be/toerisme/overnachten/kampeerautoterreindebalokken](http://www.wervik.be/toerisme/overnachten/kampeerautoterreindebalokken)

**Reistijd: 1.15 uur**

E-mail: [toerisme@wervik.be](mailto:toerisme@wervik.be)

Hond toegestaan

**Kosten vanaf; € 8,00 p.n.**

Camperplaats geopend; Gehele jaar

Reserveren via de website is zeer aan te raden

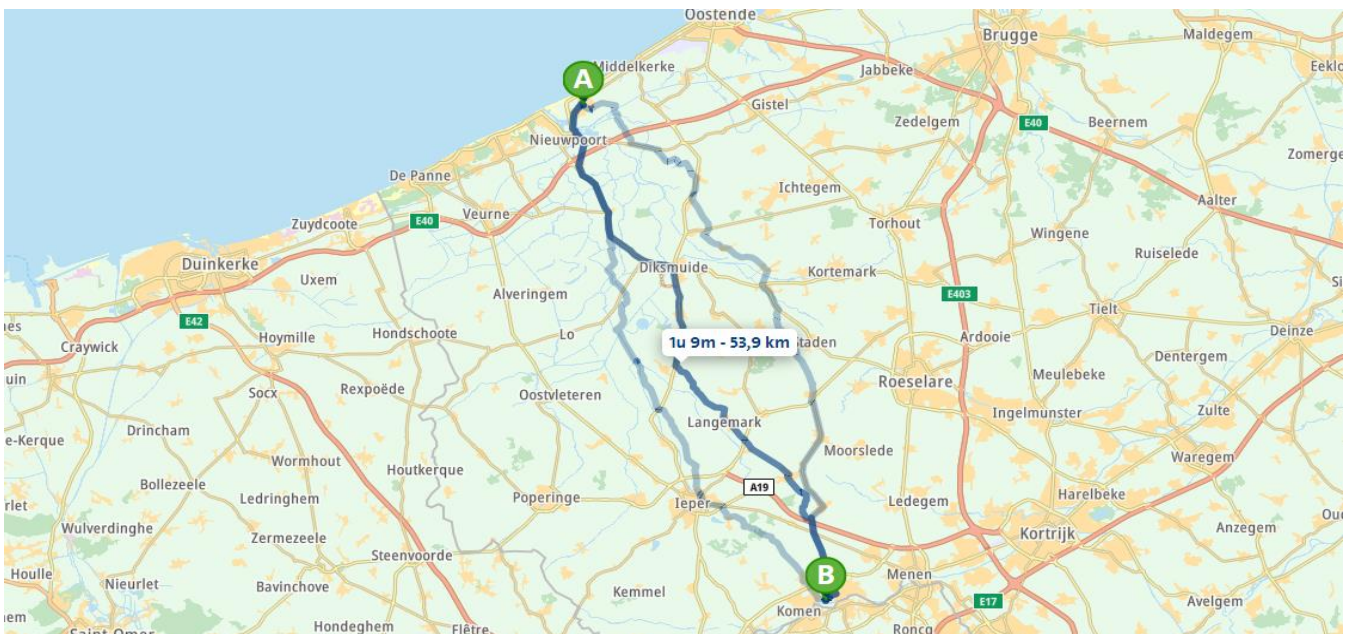
Receptie telefonisch open; 09.00 tot 19.00 U

Aankomst na 11.00 U

Vertrek voor 11.00 U



Rijden over de N318, N380, N367, N356, N35, N369, N13, N37 (N332), N303 en de N515



Komende vanuit Ieper: afslag 3 Beselare. Rij in de richting van Wervik, volg de N303 Wervik- en Kruikekestraat. Aan het einde van de Kruikekestraat (rotonde Lege Kruike) slaat U rechts af naar de Komenstraat en net voorbij de begraafplaats slaat U vervolgens links af naar de Barrierestraat en neemt U meteen de eerste straat rechts, de Hansbekerstraat. Aan het einde van deze straat rijdt U nabij de Parkbegraving over de Leiebrug en slaat U links af. Op het einde van het jaagpad ligt het kampeerautoterrein aan U rechterzijde.

Camperplaats Recreatie-eiland de Balokken ligt aan de jachthaven in het plaatsje Wervik aan de Leie op het punt waar de Franse en Vlaamse Leiestreek samenkomen met de Westhoek tegen de Franse grens. Wervik is een verrassende stad die heel wat toeristische troeven in handen heeft en vermaard is om zijn rijke Romeinse verleden. De camperplaats bevindt zich op de oostelijke top van de Balokken, een 36 hectare groot recreatie-eiland, een jong natuurpark dat nog steeds in volle ontwikkeling is, en waar U van een bijzondere rijke fauna en flora kunt genieten. De zeer gevarieerde mix van graslanden, bosjes en rietveld, gecombineerd met de vele aanwezige wandelpaden en zithoekjes maken van het eiland een charmante plek om even tot rust te komen.


De camperplaats is uitgerust met een automatisch toegangssysteem middels een zuil aan de ingang van het camperterrein en is onbemand. Bij aankomst dient U tot vóór de slagboom te rijden, reserveer U vooraf (online) dan opent de slagboom automatisch. Leg ter plaatse een staanplaats vast, verplaats dan kort even uw voertuig zodat de camera uw nummerplaat kan lezen. Ook bij vertrek wordt de nummerplaat van uw voertuig gescand waarna de slagboom automatisch opent. Tijdens uw verblijfsduur kunt U vrij in- en uitrijden. Bij problemen bij het betreden of verlaten van het kampeerautoterrein is een telefonische hulplijn beschikbaar.

Het kleinschalige terrein biedt plaats aan 8 campers met een maximale lengte van 8 m en is bestemd voor een kortstondig verblijf, de maximale gebruiksduur bedraagt 72 opeenvolgende uren. Alle plaatsen zijn voorzien van een stroomvoorziening van 16 ampère en een loospunt voor afvalwater. Op het terrein kunt U het chemisch toilet ledigen en tegen betaling kunt uw de schoonwatertank vullen, U krijgt 100 liter voor 1 euro (muntstuk). Cafeteria 'De Balokken' is naast het kampeerautoterrein gelegen, in het achtergelegen sanitair gebouw kunt U gebruik maken van de toiletten en kunt U douchen tegen betaling. (Tel; +32 (0)496 77 87 08).

In cafeteria De Balokken met aangrenzend terras met een fenomenaal uitzicht op de Leie en de monumentale Sint-Medarduskerk kunt U ook terecht voor diverse snacks, frites en een ruime kaart Belgische streekbieren. Bij het Cafeteria is tevens een ruime fietsenstalling met een laadpunt voor e-bikes en parkeermogelijkheden. Op loopafstand ligt het stadscentrum van Wervik, in het stadscentrum vind U een uiteenlopende keuze aan restaurants, bistro's, snackbars, broodjeszaken, tearooms en cafés. Ook kunt U hier uw boodschappen doen.

De Balokken is prachtig gelegen aan de oevers van de Leie en is de ideale uitvalsbasis om wandelend of per fiets de grensregio te ontdekken. Wandelen kunt U op het Recreatie-eiland de Balokken, de ingang van het park ligt aan de overzijde van het kampeerautoterrein, en kunt U de Stadswandelroute Wervik – Wervicq-Sud (5 km) maken waarin U het ongekende en rijke verleden van één van de oudste steden van België leert kennen.

Ook zijn er diverse fietsroutes waaronder de Leiestreek – Westhoek route, de Vlaanderen – Heuvelroute en de 'Blauwe Ruit', een grensoverschrijdende fietslus langs een reeks rivieren en kanalen in de Eurometropool regio.





**ETAPPE 5.** Rijden naar Camping "De Gavers" Onkerzelestraat 280 9500 Geraardsbergen België

Telefoon: +32 (0) 54 41 63 24

Website: [Camping De Gavers \(oost-vlaanderen.be\)](http://Camping De Gavers (oost-vlaanderen.be))

E-mail: [gavers@oost-vlaanderen.be](mailto:gavers@oost-vlaanderen.be)

Afstand; 76 km

Reistijd: 1.45 uur

Hond toegestaan

Kosten vanaf; € 27,00 p.n.

Camping geopend; Gehele jaar

Receptie open; Van 09.00 tot 12.00 U en van 13.00 tot 17.00 U

Reserveren is aan te raden

Aankomst na 13.00 U

Vertrek voor 12.00 U



Rijden de toeristische route over de M191, A22 (E17), N58, N512, N353, N393, N391, N48, N42 en de N495



Camping de Gavers ligt in Geraardsbergen in het provinciaal domein de Gavers aan het riviertje de Dender in de Denderstreek tegen de oude heuvel de Oudenberg aan in het hartje van de prachtige Vlaamse Ardennen. Brussel en Geraardsbergen hebben beiden een Manneken Pis, dat van Geraardsbergen is echter veruit het oudste Manneken, het scheelt op de kop 160 jaar met dat van Brussel, en toen het Manneken van Brussel aarzeland begon te wateren had dat van Geraardsbergen historisch bewezen al een hele Dender vol geplast. Rond het Geraardsbergs Manneken Pis werd een broederschap opgericht, de kapitteldag van de Broederschap van Manneken Pis vindt jaarlijks plaats de 1ste zondag van juni gevolgd door de gouden Manneken-Pisworp.

Camping de Gavers heeft 36 camperplaatsen van 100 m<sup>2</sup> en 7 camperplaatsen van 200 m<sup>2</sup> met privacy, deze kunnen allen worden voorzien van stroom via de centrale elektriciteitsaansluiting. Er zijn verspreid 6 sanitair gebouwen aanwezig met toiletten, douchecabines (0,50 euro/beurt), was cabines (ook baby), spoelbakken met warm water en minder valide toilet met douchegelegenheid. Er is een wasserette met 4 wasmachines (4 euro) en droogautomaten en een vaatwasmachine (1 euro), en een aparte plaats om het chemisch toilet te ledigen. Verder is er in en rondom de Receptie, Horeca en alle gemeenschappelijke gebouwen gratis WiFi voorhanden en is er een milieustraat aanwezig waar U gescheiden Uw afval kwijt kunt.

Op de camping is een campingwinkel, een kleine supermarkt waar U de basisproducten kunt kopen zoals beleg, conserven, pasta, bier, frisdrank, zonnecrème, enz.. 's Morgens kunt U hier terecht voor vers brood, pistolets en ontbijtkoeken. De Openingsuren; in het Hoogseizoen (juli en augustus) elke dag geopend, in het Laagseizoen (april, mei, juni, september) alleen in het weekend geopend.

In het Restoga Cafeteria en Buffetrestaurant met een ruim terras kunt U terecht voor een lekker hapje en een heerlijk drankje of voor een lekker menu, op de kaart staan diverse Belgische gerechten en speciaal bieren.

De camping is voorzien van verschillende speeltuintjes, sportvelden, een animatielokaal, een bibliotheek en een kruidentuin en in de maanden april tot en met september zijn er verschillende gratis (animatie) activiteiten. Zwemmen kunt U gratis in de aan de camping grenzende zwembijver De Gaverplas in de strandzone waar de reddingsbrigade een oogje in het zeil houdt. De Gaverplas is een afgesloten zandstrand van 5.000 m<sup>2</sup> met een waterspeeltuin voor kinderen, een air trampoline, kledkamers, douches, toiletten en een EHBO-lokaal. Op loopafstand van de camping bevinden zich in het Gavers domein een Speeltuin, een Speelbos, Gocarts en minifietsjes, Minigolf, een Trampoline, een Waterpark, hier kunt U ook diverse watersporten beoefenen.

De stad Geraardsbergen is een bezoek meer dan waard, hier vindt U echt cultureel erfgoed van kastelen tot arbeidershuisjes, van abdijen tot industriële gebouwen, diverse musea, het Manneken Pis museum, en de uit 1096 daterende Abdijpark waarvan het poortgebouw, het abtenhuis en het koetshuis nog zijn te bewonderen. Camping de Gavers is de ideale uitvalsbasis voor uitstapjes naar de mooiste steden en dorpjes van de Vlaamse Ardennen en omstreken, bij de Receptie zijn gratis flyers en brochures beschikbaar over allerlei activiteiten en uitstapjes in de streek. Ook voor vragen, tips, meer info en voor fietsverhuur kunt U bij de receptie terecht. Het provinciaal Domein de Gavers ligt in het zuiden van de Vlaamse Ardennen en is hét wandelwalhalla van Vlaanderen, er zijn diverse schitterende wandelroutes bij de receptie verkrijgbaar waaronder de “Populier van hier” rond Geraardsbergen die de geschiedenis van de luciferindustrie en de populierenteelt verteld, “Dender en Helix” die U langs de oevers van de Dender leidt, “naar de top van de Bosberg”, de beklimming van de legendarische “Geraardsbergen Muur” en vele andere prachtige routes. De schitterende omgeving in de mooie Vlaamse Ardennen leent zich ook uitstekend om te fietsen en te mountainbiken.



**ETAPPE 6.** Rijden naar Camping "Druivenland" Nijvelsebaan 80 3090 Overijse België

Telefoon: +32 (0) 26 87 93 68

Website: [www.campingdruivenland.be/nl/](http://www.campingdruivenland.be/nl/)

E-mail: Onbekend

Afstand; 55 km

Reistijd: 1.45 uur

Kosten vanaf; € 24,00 p.n.

Hond toegestaan

Camping geopend; Van 1 april t/m 30 september

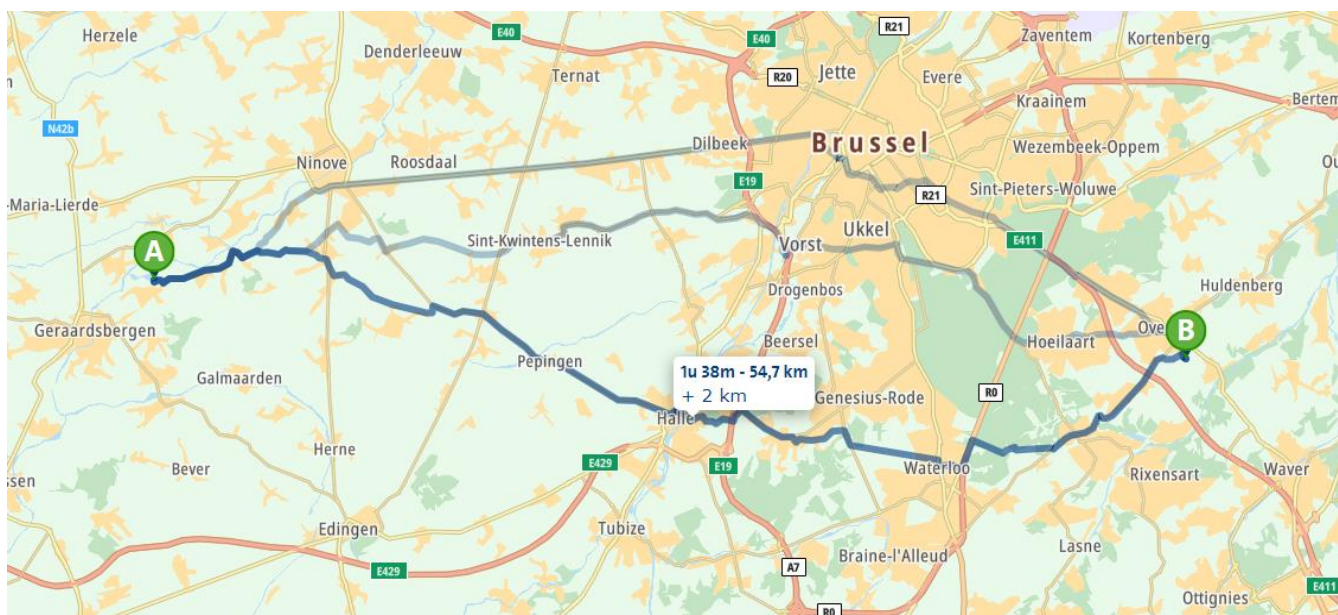
Receptie open; Van 09.00 tot 17.00 U

Reserveren is aan te raden

Aankomst na 12.00 U Vertrek voor 12.00 U



Rijden de route om Brussel over de N255, N28, N6, N5, N5b, N253 en de N218



Camping Druivenland is gelegen in de prachtige plaats Overijse in de Belgische provincie Vlaams-Brabant aan de bovenloop van de IJse aan de zuidelijke rand van het Zoniënwoud in het hart van de Druivestreek midden tussen de druiventelers in een prachtige groene omgeving, en maakt deel uit van de landstreek Dijleland. De 50 ruime toeristische staanplaatsen bevinden zich op een groot, ietwat glooiend grasveld terrein met een schitterend uitzicht op de omliggende heuvels. De meeste staanplaatsen zijn niet afgebakend, maar het veld is zo groot dat Uw burens altijd op ruime afstand staan, en campers zijn op het gehele kampeerterrein toegestaan. De plaatsen zijn zonder schaduw en met enige schaduw, en zoekt U de luxe van een waterkraantje op Uw plek dan kan dat ook, 8 Staanplaatsen zijn voorzien watertappunt en -afvoer. Alle plaatsen kunnen via de centrale elektriciteitsaansluiting worden voorzien van 16 ampère stroom. Op het gehele terrein is WiFi tegen betaling.

Er is een sanitair gebouw met toiletten, douchecabines, combi cabines (ook baby), spoelbakken met warm water en een mindervalide toilet met douchegelegenheid. Er is een wasserette met een wasmachine en droger, en een plaats om het chemisch toilet te ledigen. Verder is er een camper service station waar U grijs water kunt afvoeren en schoon drinkwater kunt innemen, en is er een milieustraat waar U geschiedt Uw afval kwijt kunt.

Op camping Druivenland is iedere dag vers brood verkrijgbaar van de warme bakker. Een supermarkt bevindt zich op 1,3 kilometer (wandel en fiets) afstand in Overijse, hier vind U ook diverse typische Belgische Eet- en Drinkgelegenheden waar U terecht kunt voor een hapje, een complete maaltijd en een koud Belgisch biertje.

Op camping Druivenland is er een tafeltennistafel en een jeu de boules baan, daarnaast bevindt zich op 3 km. afstand een overdekt zwembad.

Met zijn waterrijke valleien, de bosrijke hellingen met prachtige wijngaarden en met uitgestrekte plateaus is de omgeving van Overijse een waar paradijs voor wandelaars en fietsers om de deze mooie streek te verkennen. Er is een gevarieerd aanbod aan wandelingen, fiets- en mountainbike routes. Het meer van Overijse-Genval is een geliefkoosde plek van heel wat natuur- en geschiedenisliefebbers, tot 1904 vloeide de Zilverbeek hier doorheen in een aaneenschakeling van bronrijke vijvers en moerassen, later werden die allen samengevoegd tot het 18 ha grote meer zoals het nu bestaat. Voor een echte sportieve uitdaging trekt U naar de Ardennen.

De lieflijke gezinscamping Druivenland bevindt zich bij Waver, zo klein als België is, zo groot is de afwisseling in cultuur en landschap in deze regio. Levendige steden met vele bezienswaardigheden, met een rijke cultuur en historie als Brussel en de studentenstad Leuven liggen in de buurt. Vlak bij camping Druivenland bevindt zich het historische Waterloo, vooral bekend van de Slag bij Waterloo. Bezoek het Waterloo museum of beklim de 226 treden naar de Leeuw van Waterloo waar U een adembenemend uitzicht heeft op de omgeving.



**ETAPPE 7.** Rijden naar Camperplaats “Jachthaven De Meerpaal” Boskantstraat 60 3920 Lommel België

Telefoon Havenmeester; +32 (0) 484 93 20 04

Website: [www.jachthavendemeerpaal.be/](http://www.jachthavendemeerpaal.be/)

E-mail: [contact@jachthavendemeerpaal.be](mailto:contact@jachthavendemeerpaal.be)

Afstand; 119 km

Reistijd: 1.20 uur

Kosten vanaf; € 12,00 p.n.

Hond toegestaan

Camperplaats geopend; Gehele jaar

Receptie open; Van 09.00 tot 17.00 U

Reserveren via de website is aan te raden

Aankomst na 12.00 U Vertrek voor 12.00 U

Uitwijkplaats; Camperplaats Calmante

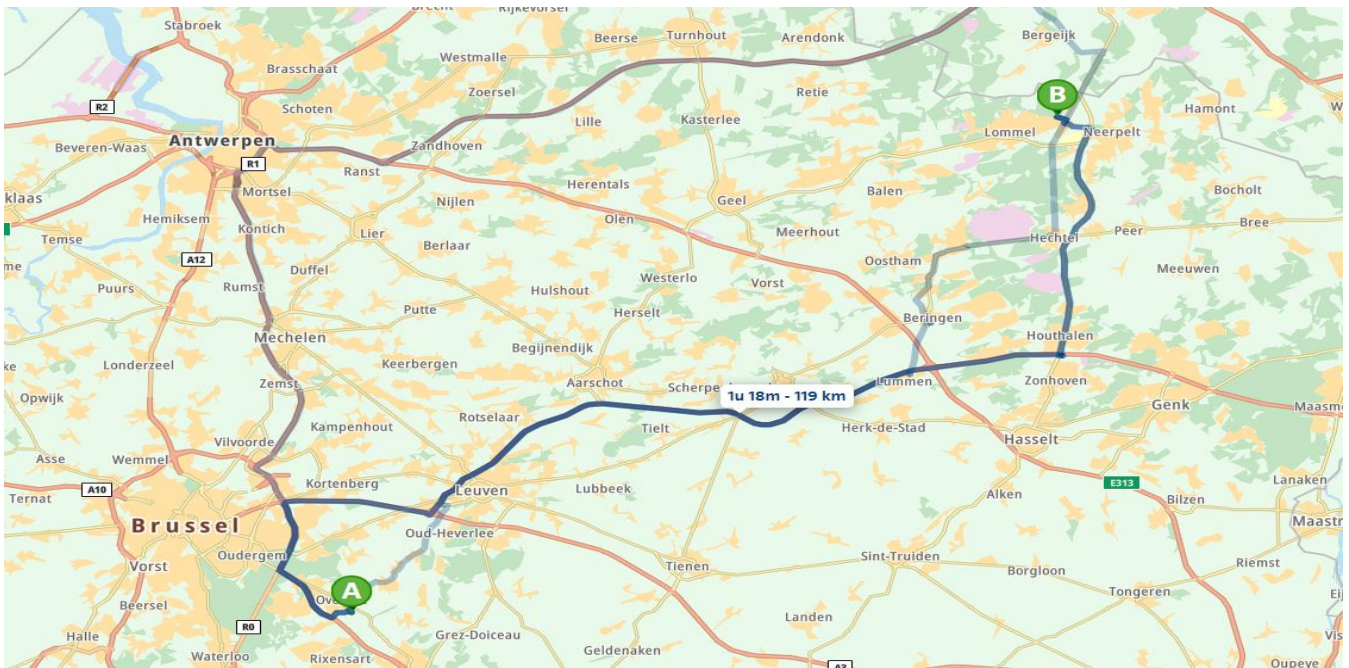
Camping de Lage Kempen

Stationsstraat 146 3920 Lommel

Kiefhoekstraat 189 3941 Hechtel-Eksel



Rijden over de N218, E411 (A4), E40 (A3), E314 (A2), N74, N790 en de N715



Jachthaven en camperplaats de Meerpaal is gelegen langs het kanaal Bocht- Herentals en situeert zich op het grondgebied van het plaatsje Lommel in de deelgemeente Barrier tussen de deelgemeenten Lutlommel en Kolonie. De jachthaven is een kleinschalige haven met 45 ligplaatsen en 10 verharde camperplaatsen in de luwte van het groen, en staat bekend om zijn gemoedelijke sfeer, het persoonlijke contact, de schone sanitaire voorzieningen en zijn uitstekende veiligheidsvoorzieningen, de haven is volledig door hekwerk omheind en biedt veiligheid en privacy. De Limburgse Kempen nodigen uit met zijn vele recreatie en culturele voorzieningen en prachtige fiets- en wandelroutes in de directe omgeving van de jachthaven, de bossen van de Heuvelse heide en het nabij gelegen natuurgebied de Watering staan borg voor genieten waarbij de natuur centraal staat.

Bij Brasserie de Meerpaal is een sanitair gebouw met toiletten, hier kunt U ook douchen voor € 1,00 per 4 min., warm (afwas) water nemen voor € 0,50, en gebruik maken van een wasmachine en droger voor € 5,00. Hier kunt U ook terecht voor een heerlijk ontbijt, een lunch, een uitgebreid diner, een Luxe High Tea, diverse soorten ijs, of een heerlijk koud drankje of een Belgisch biertje nemen op het terras met uitzicht over de haven. Er is apart punt voor het lozen chemische toilet en een milieu straat waar U geschieden Uw afval kwijt kunt.

In het gezellige Lommel op 5 min. loopafstand kunt U terecht voor de dagelijkse boodschappen, en natuurlijk vind u in deze historische plaats ook diverse leuke winkelstraten met de nodige winkels, cafés en restaurants. Er zijn bewegwijzerde wandelingen te maken van 3, 6 en 9 kilometer in de omgeving die beginnen en eindigen bij de jachthaven waaronder de Sahara, het Kattenbos, de Blauwe kei, de Watering, de Heuvelse Heide en de Arboretum Den Tip, bij de jachthaven staat een groot informatiebord waarop alle routes staan aangegeven. Ook enkele grote wandelroutes waaronder het Kempen-Maaspad en de Kempen-Condroz van Lommel naar Hoei komen door Lommel en brengen U in de mooiste omgeving en natuur van de Belgische Kempen.

De omgeving leent zich ook uitstekend voor een mooie fietstocht, wat dacht U van fietsen tussen de kruinen van de bomen op 10 m hoogte boven de grond. Vanuit het centrum van Lommel is het zo'n 12 km fietsen tot aan de iconische fietsbrug in Pijnven in Hechtel-Eksel. Met deze innovatieve fietsbeleving legt Bosland een extra belevingslaag op het Limburgse fietsrouten netwerk, dit is dan ook Limburgs' grootste toeristische troef! Op dit fietspad geraakt U veilig in hogere sferen, letterlijk want U fietst via een dubbele cirkel naar de kruinen van de bomen op 10 m boven de grond. Hier ziet, voelt én ruikt U Bosland als nooit tevoren, zelfs na U derde of vierde rondje blijft het prikkelen, een onvergetelijke beleving. De helling is zacht en dus ook een (velo)droom voor minder ervaren trappers. Hebt U geen fiets, U kunt gratis fietsen lenen bij jachthaven de meerpaal. Voor mountainbikers zijn er 5 lussen uitgezet in Lommel, sommige zijn combineerbaar en bieden een zee aan decors, van de heideparel in Kattenbos, tot de mini-woestijn Sahara, tot de zandvlakten van de Heuvelse Heide.



**ETAPPE 8.** Rijden naar Huis **Lent** **Nederland**

**Afstand; 107 km**  
**Reistijd: 1.20 uur**



Rijden over de N715, N74, A67 (E34), A2 (E25), A50, A15 en de N325