

CAMPERVAKANTIE DENEMARKEN (OOST)

ETAPPE 1. Rijden naar “Camperplaats Midwolda” **Strandweg 1 9681 BK Midwolda Nederland**

Telefoon: (+49) 04451- 911422 06-52307528

Reserveren is niet mogelijk

Afstand; 205 km

Website: <https://jachthavensblauwestad.nl/camperplaatsen/camperplaats-midwolda>

Reistijd: 2.15 uur

E-mail: info@watersporthuningas.nl

Hond toegestaan

Kosten vanaf; € 12,00 p.n.

Camping geopend; Van 1 april t/m 31 oktober

Receptie open; Dagelijks van 14.00 tot 18.00 uur

Tarieven; Camper € 12,00 per dag-nacht

Stroom € 2,00 per nacht

Toeristenbelasting € 1,10 p.p per nacht

Wanneer Camperplaats Midwolda vol staat dan als alternatief camperplaats Blauwestad, zie pagina 2



Op dit moment zijn er op Camperplaats Midwolda een vijftal ruime camperplaatsen op het gras met een fantastisch uitzicht over de jachthaven en het Oldambtmeer. Het grasveld voor campers is voorzien van drainage en stroomaansluitingen. In het nabijgelegen toiletgebouw kunt u gratis douchen en uw chemisch toilet legen. De camperplaatsen bevinden zich binnen de hekken van de jachthaven, deze worden voor de veiligheid 's nachts afgesloten. Aanmelden kan tussen 9.00 en 17.00 uur bij de havenmeester, hij of zij zit in de grijze kantoorunit naast het sanitairgebouw. Komt U 's avonds na 17.00 uur aan, zoek dan een mooie camperplek uit en meldt u de volgende ochtend bij de havenmeester.

In de jachthaven van Midwolda vindt U alle ingrediënten voor een plezierig verblijf, de volgende voorzieningen zijn aanwezig: WiFi (gratis), toiletten en douches (gratis), stortplaats chemisch toilet (gratis), afzuigstation vuilwatertank, elektrische aansluitingen, drinkwater tappunten en afval containers.

Direct naast de jachthaven ligt het strand van Midwolda. Dit dagrecreatiegebied van 2 hectare bestaat uit een groot zandstrand, een zonneweide, een wandelboulevard en een parkeerplaats voor ca. 300 auto's. In paviljoen “De Waternimf” met terras kunt u terecht voor een hapje en een drankje.

Op steenworp afstand van de jachthaven, aan de sluis van de Blauwe Passage, is sinds 2017 Brasserie Old School gevestigd, hier kunt U 's middags en 's avonds heerlijk eten. In Midwolda en Oostwold, binnen een straal van een paar kilometer van de jachthaven, vindt U diverse andere horecagelegenheden. Wilt U boodschappen doen, op loopafstand van de jachthaven (1,3 kilometer) bevindt zich de Dagvers winkel Midwolda.



Alternatief camperplaats Blauwestad

ETAPPE 1. Rijden naar “Camperplaats Blauwestad” Elfenbank Blauwestad Groningen Nederland

Telefoon: (+49) 04451- 911422 06-52307528

Reserveren is niet mogelijk

Afstand; 205 km

Website: <https://jachthavensblauwestad.nl/camperplaatsen/camperplaats-blauwestad>

Reistijd: 2.15 uur

E-mail: info@watersporthuningas.nl

Hond toegestaan

Kosten vanaf; € 12,00 p.n.

Tarieven; Camper € 10,00 per dag-nacht Stroom € 1,00 per kwh Toeristenbelasting € 1,10 p.p per nacht
Douches; gratis (borg toegangspas € 20,00)



Camperplaats Blauwestad heeft ruime camperplekken op asfalt, direct aan het strand en het Oldambtmeer. Het camperterrein is in 2018 opnieuw geasfalteerd en biedt plaats aan minimaal 10 campers. Voor elke camper is een stroomaansluiting aanwezig, één van de stroompalen bevat ook een watertappunt. De stroom- en waterzuilen op de camperplaats werken met inworp van 1-euro munten. De toiletcassette kunt U gratis leegmaken in een speciale aanwezige afvoer, hier kunt U uw afvalwater ook kwijt. Naast de camperplaats bevindt zich overdag een snackwagen met een gezellig terras. Vanuit de camperplaats loopt U direct de speeltuin in en het strand op hier kunt U heerlijk zwemmen.

Via de houten loopbrug bereikt U jachthaven Havenkwartier Blauwestad. In het havenkantoor kunt U zich aanmelden. Het kantoor is geopend op zaterdagen, zondagen, feestdagen en in de zomervakantie tussen 9.00 en 17.00 uur. Is het havenkantoor gesloten als U aankomt, geen nood, 's Avonds komt de beheerder langs op de camperplaats, U kunt ook bij hem of haar afrekenen en een pasje voor het sanitair krijgen (tegen betaling van borg). Ook verstrekt onze beheerder U graag toeristische informatie.

Zorg dat U uw betalingsbewijs zichtbaar achter de voorruit van uw camper plaatst.

De toiletten, douches en afvalcontainers bevinden zich naast het havenkantoor onder de blauwe uitkijktoren. Om de deur te openen heeft U een toegangspasje nodig, een zogenaamde SEP-card. Deze is tegen een borg van 20 euro verkrijgbaar in het havenkantoor en bij de beheerder die 's avonds langskomt op de camperplaats. In zomer kunt U ook gebruik maken van de toiletten direct naast de camperplaats, deze zijn echter niet door Camperplaats Blauwestad in beheer.

Honden zijn niet toegestaan op het grasveld naast de camperplaats en ook niet op het strand. Ten zuiden van de camperplaats, dichtbij de grote ronde wilgenborg, is een honden uitlaatgebied.

Rondom de jachthaven wordt vol op gebouwd, rond 2024 zal de gehele haven omgeven zijn door woningen, winkels en horecagelegenheden waarmee Havenkwartier Blauwestad een gezellige stadsjachthaven wordt.



ETAPPE 2. Rijden naar “Strandcampingplatz Dangast” Auf der Gast 40 26316 Varel / Dangast (DL)

Telefoon: (+49) 04451- 911422

Website: www.dangast.de/strandcampingplatz-nordsee-dangast.html

E-mail: camping@dangast.de

Hond toegestaan

Afstand; 110 km

Reistijd: 1.30 uur

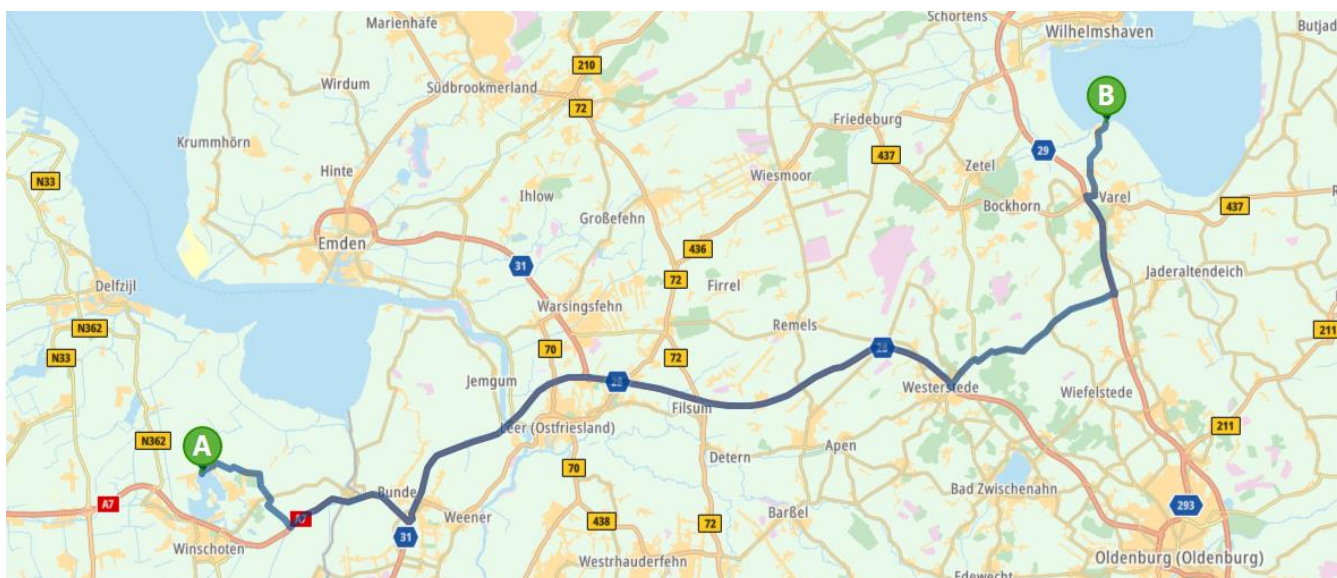
Kosten vanaf; € 19,00 p.n.

Camping geopend; Van 1 april t/m 31 oktober

Receptie open; Dagelijks van 14.00 tot 18.00 uur



Route rijden via de A7, 31, 28, L815, L820, 29 en de 110



Strandcampingplatz Dangast ligt direct aan de Jadebusen en het Nationaal Park Nedersaksen Waddenzee dat in juni 2009 door UNESCO op de Werelderfgoedlijst is geplaatst. Het zandstrand, het prachtige waddengebied van de Jadebusen en de getijdenwisselingen van eb en vloed zijn een beleving voor de bezoeker.

De strandcamping heeft een zeer ruim aantal camperplaatsen van 100 m2 met stroomaansluiting en water- en rioleringsaansluiting, en op de hele camping kunt U gebruik maken van gratis Wifi.

Op 10 minuten lopen van de camping is in het centrum van Dangast een plein gelegen met diverse kiosken waaronder een snackbar met een ruim assortiment aan ijs, gekoelde dranken, frites en snacks. Ook is er hier een bakker gevestigd met diverse soorten broodjes, brood, koeken, gebak en koffie specialiteiten en een “Grillstation“, waar u terecht kunt voor hamburgers, curryworsten, frites, vis gerechten, salades en volledige menu's, ook voor afhalen.



ETAPPE 3. Rijden naar "Camping-Krautsand" Elbinsel Krautsand 58 21706 Drochtersen Duitsland

Telefoon: (+49) 4143 1494

Website: www.campingplatz-krautsand.de

E-mail: info@campingplatz-krautsand.de

Hond toegestaan

Afstand; 126 km

Reistijd: 1.50 uur

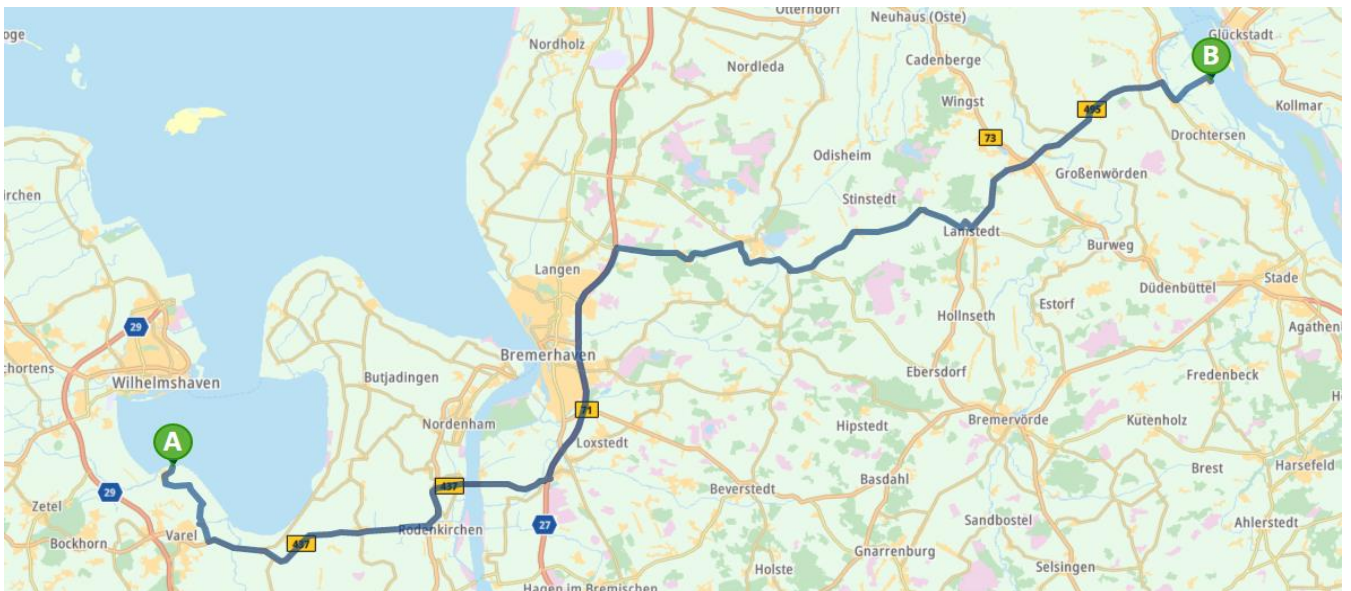
Kosten vanaf; € 25,00 p.n.

Camping geopend; Van 1 april t/m 31 oktober

Receptie open; Van 8.00 tot 11.00 uur en van 14.30 tot 18.00 uur Aankomst na 14.30 U Vertrek voor 11.00 U



Route rijden via de 112, 113, 437, 27, L120, L119, L116, 29, 495, L111 en de 19



Camping Krautsand ligt op het prachtige Elbe-eiland Krautsand, in het midden tussen Hamburg en Cuxhaven en grenst direct aan de dijk en het Elbe-fietspad. Het ligt op slechts 100 meter afstand van de Elbe met zijn fijne zandstrand en het levendige scheepvaartverkeer. De camping is een gezellige familiecamping van 18 hectare groot door bomen en struiken omzoomd. De camping heeft 60 permanente staanplaatsen, 40 toeristische camperplaatsen en twee grote tentweiden. Alle toeristische plaatsen hebben een aansluiting op de elektriciteit. Wi-Fi-ontvangst is afhankelijk van de sterkte van uw Wi-Fi-apparaat en de afstand van de kampeerplaats tot de hotspots, het eerste uur is gratis, hierna is Wifi tegen betaling verkrijgbaar bij de Receptie.

De camping is voorzien van goed onderhouden sanitair en douches (zonder munten) en er is een sanitair en douche voor mindervaliden. In het sanitair gebouw is een wasmachine en droger aanwezig, deze werken op munten die verkrijgbaar zijn bij de Receptie. Tevens is er een speciale hondendouche aanwezig. Bij de Receptie is een gemeenschappelijke ruimte waar U terecht kunt voor een kop koffie, een glaasje fris of een drankje, een ijsje, diverse snacks en gasflessen. Op het plein is een kleine bibliotheek (een oude telefooncel) waaruit U een boek kunt lenen of uitwisselen en er is een mooie speeltuin met toestellen voor de kleintjes.

Op 150 meter afstand van de camping ligt winkel "Dit & Dat" waar U terecht kunt voor vers gebakken broodjes en broodproducten, kranten en kleine boodschappen. In de plaats Drochtersen dat op vijf kilometer afstand van de camping ligt zijn verschillende supermarkten, bakkers, winkels en apotheken, alsmede Cafés, restaurants, en een strandbistro aanwezig. De oude plaats Drochtersen is een bezoek meer dan waard.

Bijzonder mooi is het vier kilometer lange zandstrand, dat U uitnodigt om te zwemmen, zonnebaden, (wad) wandelen en het kijken naar schepen. Van mei tot september vertrekt de Tidenkieker, een Low Elbe safarischip, vanaf de steiger voor een rondvaart over de Elbe.

Rondom het Elbeeiland liggen vele mooie excursiebestemmingen zoals de Hanzestad Stade, Glückstadt, het Alte Land, Hamburg, Cuxhaven, de eilanden Neuwerk en Helgoland, Buxtehude, Bremen, en Bremerhaven. Voor informatie over diverse excursies in de omgeving en voor boekingen kunt U terecht bij de Receptie.

Krautsand is niet alleen perfect gelegen als etappebestemming voor fietsers van het Elbe-fietspad, maar ook een prima startpunt voor verschillende mooie fietstochten door het Kehdinger Land of een omweg naar het Oude Land. Of het nu dicht bij de rivier op de Elbe is met uitzicht op het drukke scheepvaartverkeer, door heidevelden en moerassen, boomgaarden, zeehavens of langs oude herenhuizen, er is voor ieder wat wils. De plaatsen Stade en Glückstadt zijn ook gemakkelijk bereikbaar met de fiets.

De Elbe-veerboot Wischhafen-Glückstadt ligt op 8,5 kilometer afstand van de camping.



ETAPPE 4. Rijden naar Resort “Regenbogen” Dockkoogstraß 17 25813 Husum Duitsland

Telefoon: (+49)

Website: www.regenbogen.ag/ferie_nanlagen/husum.html

E-mail: [vakantie \(op\) regenbogen.ag](mailto:vakantie@regenbogen.ag)

Hond toegestaan

Afstand; 130 km

Reistijd: 2.00 uur

Kosten vanaf; € 20,00 p.n.

Camping geopend; Van 1 april tot en met 31 september

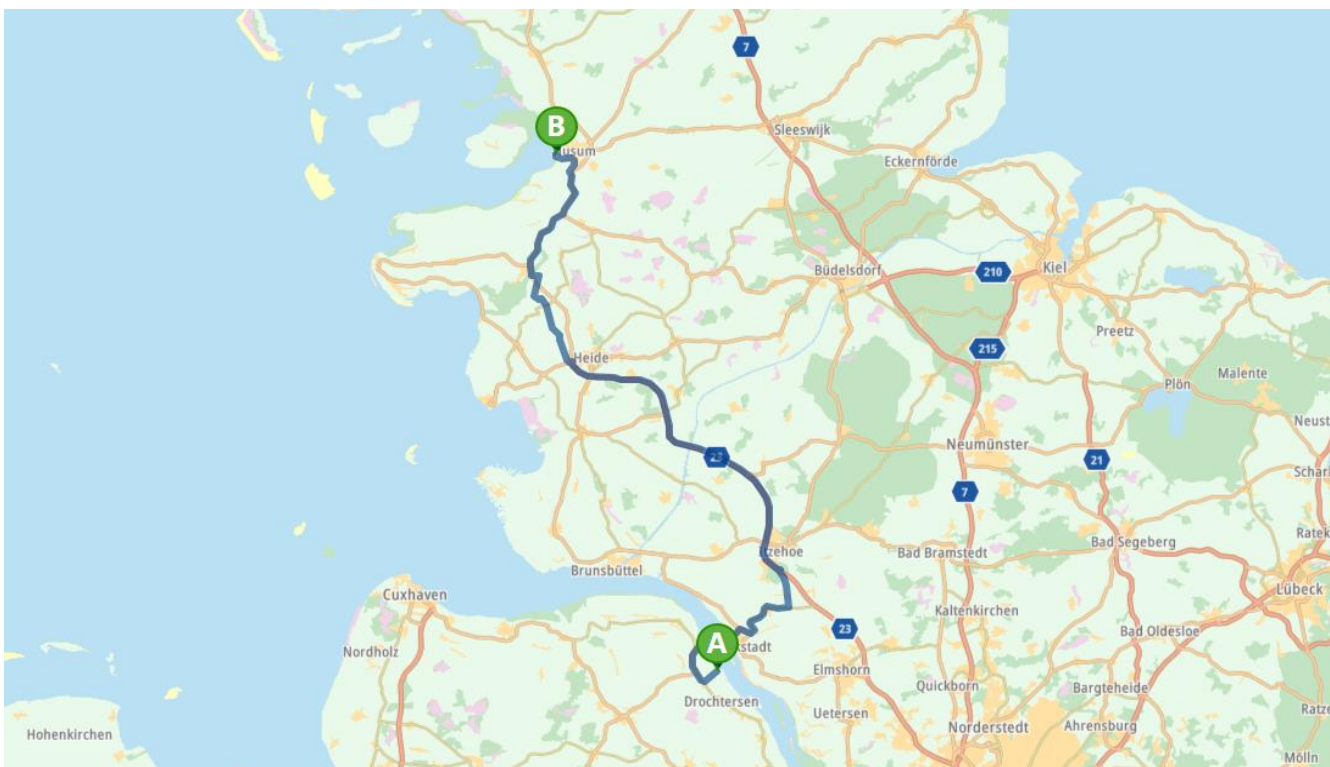
In het hoogseizoen aanbeveling om te reserveren

Receptie open; Van 8.00 tot 12.00 U en van 14.00 tot 20.00 U

Aankomst na 14.00 U Vertrek voor 12.00 U



Met de FRS Elbe veerboot Glückstadt – Wischhafen de rivier de Elbe oversteken Vertrek ieder 30 minuten
Route rijden via de L111, 495, 431, L119, 23, 5, 202, 5 en de L273



Resort Regenbogen is heerlijk rustig gelegen direct aan de Noordzeedijk op slechts een paar minuten rijden van Husum, een havenstadje aan de westkust van Sleeswijk-Holstein dat een bezoek meer dan waard is. U kunt genieten onder de brede Noordzeehemel in Noord-Friesland met zijn gezonde lucht en het dagelijkse spektakel van het wad landschap in afwisselende getijden. Het Resort meet twee hectare en grenst aan het Nationaal Park Sleeswijk-Holstein Waddenzee. Het is indrukwekkend als de zee zich bij eb ver terugtrekt en de zee bodem blootstelt, het is spannend om het wad dan uitgebreid te verkennen op blote voeten.

Resort Regenbogen heeft 65 verschillende afgebakende campingplaatsen op grasland die variëren van S (30 m²) tot XXL (meer dan 140 m²) op zon- en schaduwrijke plaatsen, en 20 toerplaatsen buiten de camping zonder stroom. Qua comfort zijn er verschillende mogelijkheden, van een pure parkeerplaats direct in de natuur tot exclusieve plusplaatsen met eigen stroomaansluiting van 16 ampère, water en riolering, tot en met een eigen badkamer voor de duur van Uw verblijf. De paden en wegen zijn verlicht en het gehele terrein wordt bewaakt. Vanaf de kampeerplekken kijk je uit op de Noordzeedijk waar grote groepen schapen lopen en de rust op de camping nog eens lijken te versterken, en vanaf de dijk kijkt U uit op de vele zeeschepen die hier voorbij komen.

Het Resort heeft goede sanitaire voorzieningen met toiletten, wastafels, douches, individuele toilet- douche combinatieruimten (2,15mx2,15m), familiedouches, stranddouches en een wasmachine- droger ruimte om de was te doen. Tevens is er mindervaliden sanitair met een alarminstallatie. Voor campers is er een service station voor het ledigen van het chemisch toilet, het afvoeren van grijs water en het innemen van schoon water.

In een kleine campingwinkel kunt U dagelijks terecht voor verse broodjes en brood en een beperkt aanbod van levensmiddelen. Ook kunt U hier terecht om uw lege gasfles in te ruilen.

Aan het Resort grenst het Nationaal Park Sleeswijk-Holstein Waddenzee, hier opent zich een hele eigen wereld, een heel bijzonder natuurgebied waar U heerlijk kunt wandelen en fietsen. Ook kunt U hier onder begeleiding van ervaren Rangers van het park wandelingen maken waarbij deze U laten zien hoeveel (organisch) leven er in het beschermende slib van het Noordzeestrand zit.

Het havenstadje Husum biedt volop mogelijkheden voor ontspanning, er zijn tal van winkel mogelijkheden, er worden regelmatige sportieve en culturele evenementen georganiseerd en het heeft een breed culinair aanbod bij de verschillende aanwezige restaurants. Ook kunt U in Husum terecht voor de dagelijkse boodschappen.



ETAPPE 5. Rijden naar camping "Ballum" Kystvej 37 DK-6261 Bredebro (Ballum) Denemarken (DK)

Telefoon: (+45) 74 71 62 63

Website: www.ballumcamping.eu

E-mail: info@ballumcamping.eu

Afstand; 85 km

Reistijd: 1.50 uur

Kosten vanaf; € 16,50 p.n.

Hond toegestaan

Camping geopend; Het gehele jaar geopend

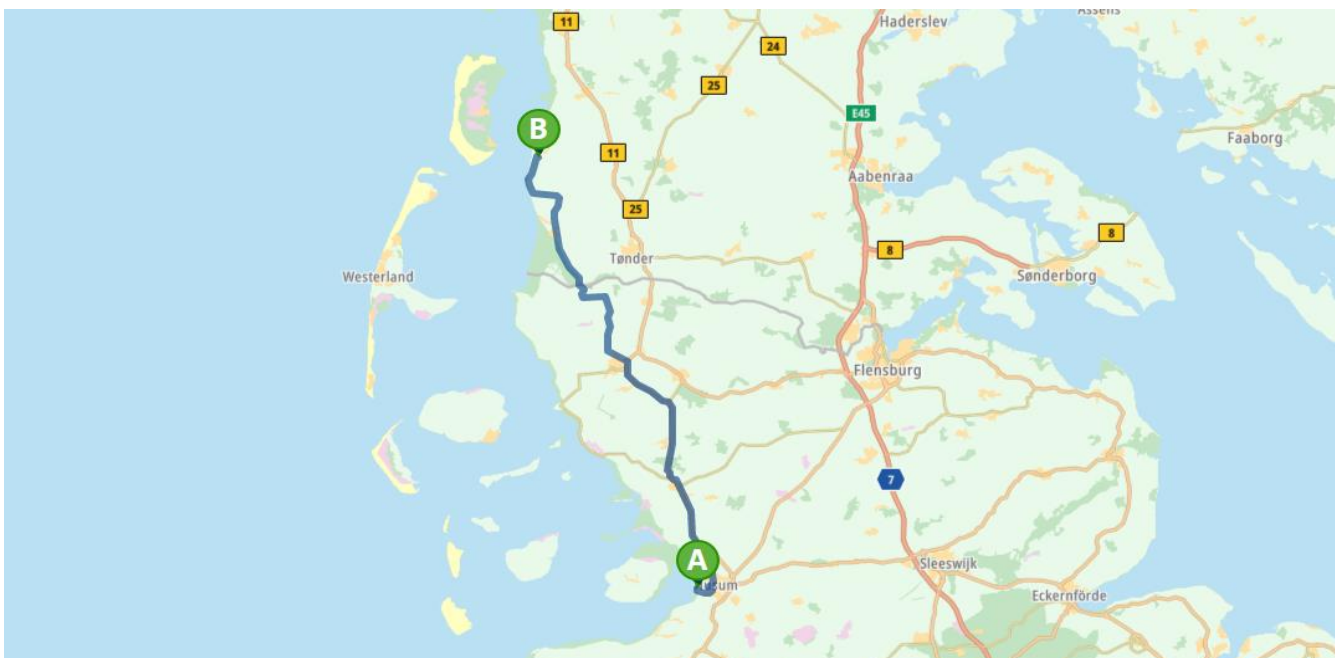
Receptie open; Gehele dag geopend

In het hoogseizoen aanbeveling om te reserveren

Aankomst na 12.00 U Vertrek voor 12.00 U



Route rijden via de L273, 81, 5, 106, L312 en de 419



Camping Ballum is een rustige en beschutte natuurcamping aan de rand van het Nationaalpark Waddenzee op slechts 20 minuten van het Waddeneiland Rømø met het breedste zandstrand van Noord-Europa.

De camping ligt in het prachtige Marskland met zijn rijke vogelleven, een paradijs voor vogelaars, wandelaars en fietsers, niet ver van de historische steden Tønder, Møgeltønder en Ribe. Op de camping geniet U van de rust, de ruimte en de natuur. De Nederlandse eigenaars Linda en Klaas de Weerd heten U graag van harte welkom.

De camperplaatsen liggen op een mooie rustige locatie op de camping op het verharde deel met daarnaast een stuk gras waarop u heerlijk kunt zitten. Door het goede afwateringssysteem van het terrein heeft u meestal geen last van natte voeten. Hagen bieden goede bescherming tegen de wind. Een camperplaats is 50 tot 70m² en voorzien van een stroomaansluiting van 10 ampère en U betaalt stroom naar verbruik. Water is gratis verkrijgbaar op centrale tappunten. De watertank vullen kan op de tankplaats waar U tevens de vuilwatertank kunt legen (gratis). De camperplaatsen zijn geschikt voor campers tot 10 meter lang. Wilt u met uw camper liever op een kampeerplaats staan, dat kan natuurlijk ook, wel gelden dan de tarieven voor kampeerplaatsen.

U kunt gebruik maken van alle campingfaciliteiten. Het toiletgebouw is ruim opgezet, U vindt hier toiletten, douches, een familiebadkamer, een babybadkamer en een badkamer voor mindervaliden. Het toiletgebouw is dag en nacht geopend en in de winter is het toiletgebouw verwarmd. Buiten is er ook een afwasgelegenheid. In de wasruimte staan 2 wasmachines en 1 wasdroger (tegen betaling) en een strijkplank met strijkbout. Tijdens Uw verblijf op de camping kunt u tegen betaling gebruik maken van Wifi verkrijgbaar bij de Receptie.

Er is een keuken waar u alle benodigde spullen vindt om te koken: kooktoestellen, magnetron, pannen, borden, bestek etc. en benodigdheden voor de afwas, hier kunt U gratis gebruik van maken. Ook staan er een vriezer en koelkast waar u gratis gebruik van kunt maken. In de huiskamer en de lounge ruimte kunt u een boek lezen, een spelletje doen, eten etc. Op het overdekte buitenterras bij de lounge ruimte kunt U met de hele familie grillen of gezellig buiten eten, deze lounge is ook beschikbaar voor het vieren van verjaardagen en andere festiviteiten.

Bij de Receptie kunt U terecht voor toeristische informatie. In de aangrenzende kiosk kunt u terecht voor diverse levensmiddelen, ijsjes, campingartikelen en souvenirs. Ook kunt U hier dagelijks vers brood, broodjes, koeken en pizza bestellen. Bij de aanwezige vuurplaats op de camping wordt regelmatig stokbrood gebakken. Voor de (kleine) kinderen is er een speeltuin met zandbak, glijbaan, schommels, klimwand en een springkussen. Ook kunnen de kinderen gratis gebruik maken van fietsjes, skelters en go-karts die op het terrein aanwezig zijn. U kunt op de camping diverse typen fietsen huren: dames- en herenfietsen met 7 versnellingen, e-bikes, mountainbikes, kinderfietsen en tandems. In het hoogseizoen kunt U deze het beste van tevoren reserveren.

Ballum Camping is een ideaal uitgangspunt om te voet of op de fiets de omgeving te verkennen. De camping is officieel Nationalpark Partner van Nationalpark Vadehavet en grenst aan het nationaal park Waddenzee dat onderdeel is van de Werelderfgoedlijst van UNESCO. In dit natuurgebied ziet u het hele jaar door vele vogel- en wilde diersoorten. Het natuurfenomeen 'zwarte zon', waar enorme aantallen spreeuwen in specifieke vormen in de avondlucht dansen, kan in het voor- en najaar op diverse plaatsen in de omgeving van de Waddenzee worden aanschouwd, de grootste zwermen spreeuwen zijn te vinden in Tøndermarsken.



ETAPPE 6. Rijden naar camping "Esbjerg" Gudenåvej 20 6710 Esbjerg V Danmark Denemarken

Telefoon: (+45) 75 15 88 22

Website: www.esbjergcamping.dk

E-mail: info@esbjergcamping.dk

Hond toegestaan

Afstand; 75 km

Reistijd: 1.10 uur

Kosten vanaf; € 12,00 p.n.

Camping geopend; Het gehele jaar geopend

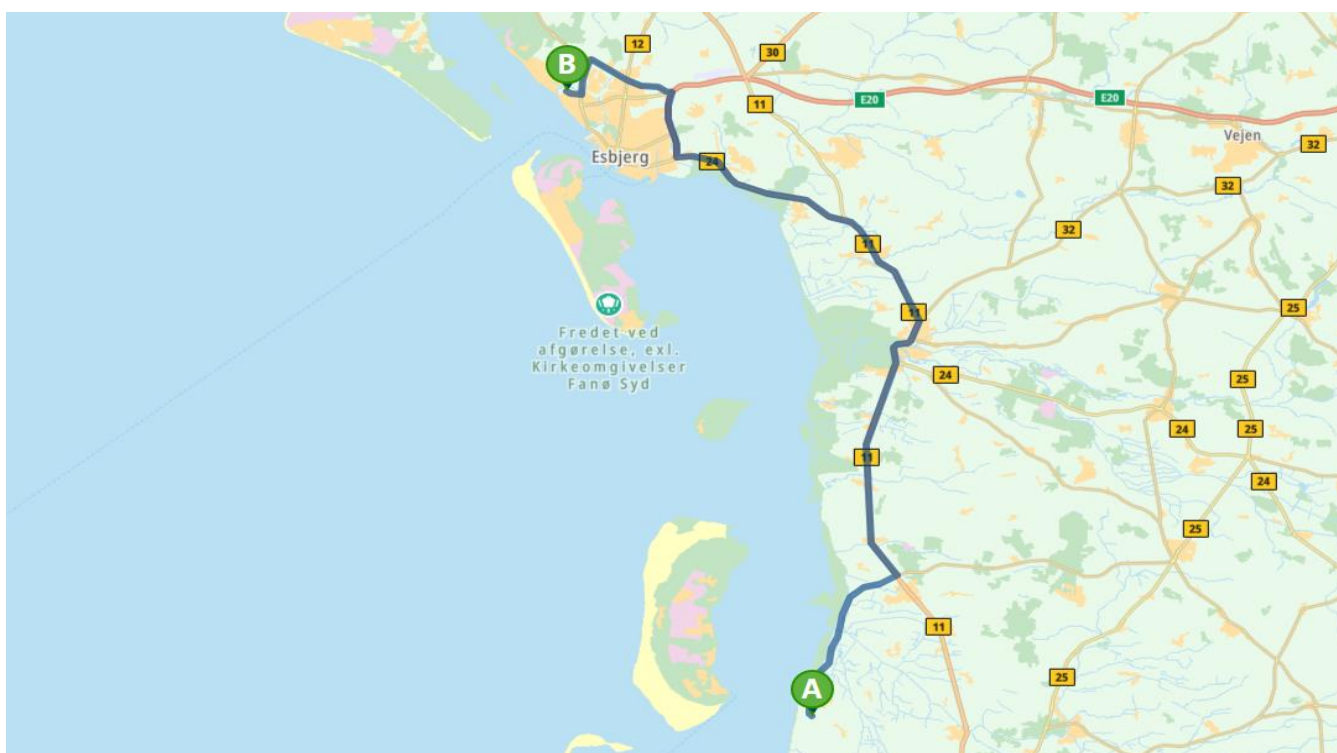
Receptie open; Iedere dag van 09.00 tot 20.00 U

Aankomst de gehele dag

Vertrek voor 15.00 U



Route rijden via de 419, 175, 11, 24, E20, 463 en de 447



Camping Esbjerg ligt in een mooi en rustig natuurgebied, op loopafstand van het strand dat deel uitmaakt van Ho Bay en tegelijkertijd midden in de stad Esbjerg. De camping is gelegen op slechts 400 m van het strand en maar 5 km van het centrum van Esbjerg, de stad die zich in slechts 100 jaar tijd heeft ontwikkeld tot de 5e stad van Denemarken. De stad heeft internationale allure, vele bezienswaardigheden waaronder een kunstmuseum, een visserij- en maritiem museum, het Utzon's muziekhuis en een prachtige cultuur, deze gemêleerd met de hectiek van het stadsleven waar U kunt winkelen in het langste voetgangersgebied van Denemarken.

Esbjerg Camping is een jonge moderne camping met een prachtige uitstraling, met alle denkbare faciliteiten en hecht veel waarde aan service en hygiëne. De camperplaatsen zijn ruim opgezet en zijn voorzien van stroom en een watertappunt. Tevens is op de camping een camper service station aanwezig waar U het chemisch toilet kunt legen en het afvalwater kunt lozen. Op de hele camping is tegen betaling bij de Receptie Wifi beschikbaar.

De camping heeft 3 sanitair gebouwen met toiletten douches, wastafels, een familie badkamer en minder valide sanitair. Tegen betaling kunt U gebruik maken van een privé familie badkamer en een Bubbelbad voor 5 tot 6 personen. Ook zijn de sanitair gebouwen voorzien van wasmachines en droogtrommels waar U met munten die verkrijgbaar zijn bij de Receptie gebruik van kunt maken en is er een hondendouche aanwezig.

De camping is voorzien van een campingwinkel voor de dagelijks benodigde boodschappen die geopend is van 1 april t/m 31 september. Tevens is er een grote familieruimte waarin een woonkamer met TV, een kinderruimte voor de kleintjes en iets grotere kinderen, een keuken met vriezer, oven, keramische kookplaat, magnetron, etc aanwezig zijn waar U gratis gebruik van kunt maken en is er een koffie- snackbar waar U een hapje kunt eten.

De camping heeft verschillende activiteiten voor de kinderen die hen een onvergetelijke vakantie bezorgen. Er is een verwarmd 220 m2 zwembad met een glijbaan voor de grotere kinderen, een waterkanon, en een bubbelbad, en een kinderzwembad met glijbaan en paddestoeldouche voor de kleintjes. Rond de zwembaden is een zonneterras met ligstoelen waarop U heerlijk van de zon, een drankje en een hapje kunt genieten, een waar eldorado waar U met het hele gezin kunt vertoeven.

Voor de kleine kinderen is er verder een grote speeltuin met onder andere een draaimolen, een springkussen, een zandbak, een Speelhuis, diverse schommels, een klimtoren met glijbaan en een kinderboerderij. Voor de oudere jeugd is er onder andere een Kabelbaan, een klimmuur, een klimnet, een tafeltennis, een groot schaakspel, een skatebaan, zijn er verschillende multifunctioneel speelvelden waaronder een Beach Volley veld, een voetbalveld, touwtrekveld, en tennisveld en diverse plaatsen waar een kampvuur mag worden gestookt.



ETAPPE 7. Rijden naar camping "Søndervig" Solvej 2 DK-6950 Ringkøbing Danmark Denemarken

Telefoon: (+45) 97 33 90 34

Website: www.soendervigcamping.dk

E-mail: post@soendervigcamping.dk

Hond toegestaan

Afstand; 85 km

Reistijd: 1.15 uur

Kosten vanaf; € 14,50 p.n.

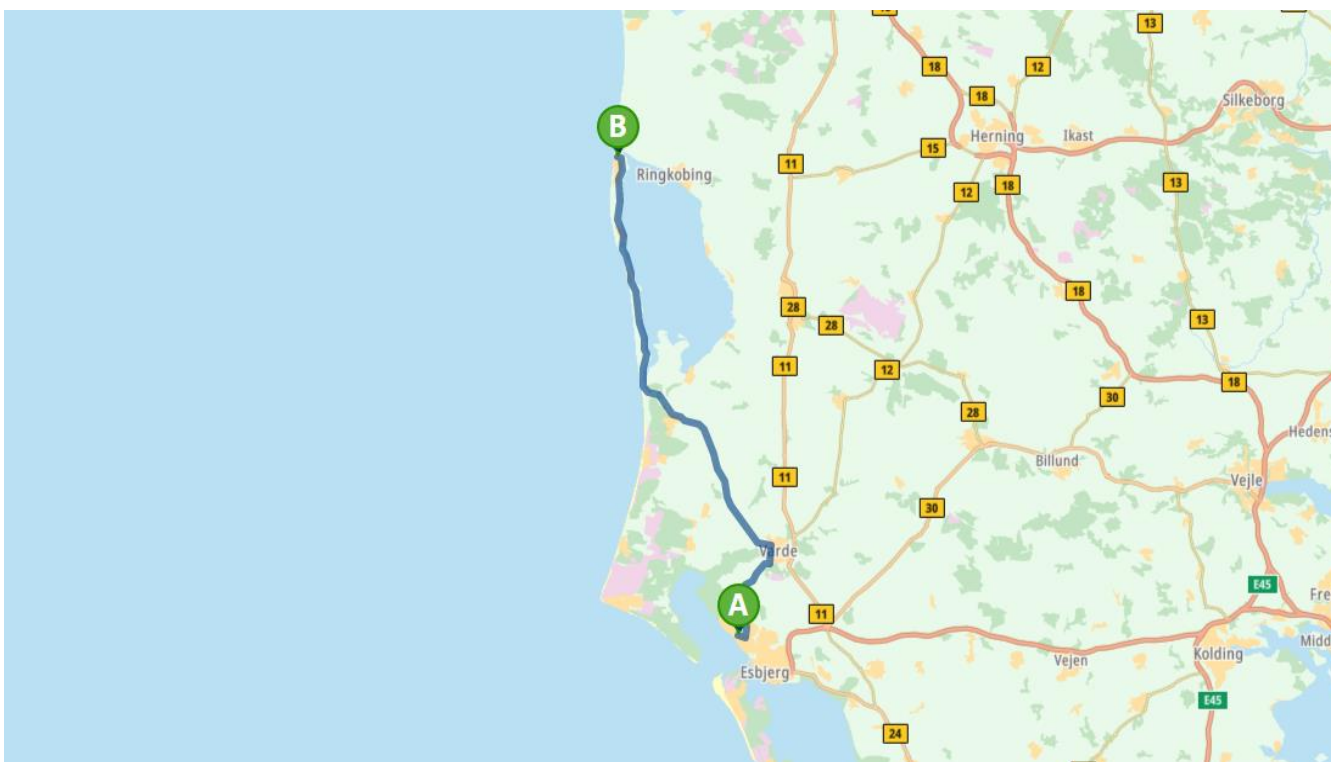
Camping geopend; Het gehele jaar geopend

Receptie open; ledere dag van 08.00 tot 21.00 uur

Aankomst en vertrek tussen 08.00 en 21.00 U



Route rijden via de 447, 475 en de 181 Mooie route, laatste gedeelte langs de kust!



Camping Søndervig is perfect gelegen voor een uitstapje naar de Noordzee, het ligt slechts 600 meter afstand van het Noordzeestrand. Ook ligt de camping maar op slechts 600 meter afstand van het plaatsje Søndervig, zo kunt U een wandeling door de duinen, langs het strand en gezellig even winkelen en een drankje en een hapje eten in de gezellige straatjes van Søndervig combineren. Søndervig heeft een grote verscheidenheid aan winkels en restaurants en vaak zijn er activiteiten voor jong en oud. De camping biedt u een gedegen basis waar u kunt herstellen, zowel fysiek als mentaal, en waar U de rust en het goede leven kunt ervaren.

Op camping Søndervig zijn campers altijd welkom, dit geldt ongeacht of u een paar dagen op vakantie wilt of onderweg bent en gewoon een slaapplek nodig heeft. U kunt Uw plaats aanpassen aan uw behoeften, zo kunt U gebruik maken van een camperplaats met beperkte voorzieningen, en kunt U gebruik maken van een plaats met gebruikmaking van alle campingfaciliteiten. Wanneer U buiten de openingstijden van de receptie aankomt bent u van harte welkom om op de camper- parkeerplaats buiten de slagboom en kunt U zich later aanmelden. Op welke locatie U ook staat, de camperplaatsen zijn verhard en hebben een stukje gras, U kunt het chemisch toilet legen, het afvalwater lozen, schoon drinkwater bijvullen en Uw huisvuil storten. De camperplaatsen óp de camping zijn voorzien van een stroom aansluiting en hebben altijd een watertappunt in de nabije omgeving.

Op de gehele camping kunt U gratis gebruik maken van Wifi, de code hiervoor is verkrijgbaar bij de receptie. De camping biedt een scala aan moderne faciliteiten, de servicegebouwen liggen op niet meer dan 70 meter van Uw plaats. Het sanitair gebouw dat 24 uur per dag open is, is voorzien van toiletten, douches, wastafels en waterpunten. Voor de minder validen is er een badkamer met speciale faciliteiten. Ook is er een familiekamer met toilet, wastafel en douche. Het warme water onder de douche gaat op munten, deze zijn tegen betaling verkrijgbaar bij de Receptie. In de wasserij kunt U gebruik maken van een wasmachine en droger, een strijkijzer kunt U lenen bij de Receptie, de strijkplank is te vinden in de wasserij.

Wanneer U wilt koken of afwassen kunt U dit doen in één van de 4 keukens die rond het plein zijn opgesteld, de aanwezige attributen in de keukens kunt U gratis gebruiken. In de aanwezige woonkamer staan tafels en stoelen, deze kunt U gebruiken om aan te eten of een spelletje te doen. Aan één van de servicegebouwen vindt U een overdekt terras met tafels en banken waar U gebruik van kunt maken, hier vindt u ook de buiten afwasruimte. Voor de kinderen is er een speeltuin aanwezig met diverse speeltoestellen en attributen.

In de campingwinkel kunt U terecht voor vers brood (bake-off), ijs, snoep, zuivelproducten, koude dranken en een klein assortiment levensmiddelen. Bij de Receptie kunt U ook terecht voor het inwisselen van uw gasfles.



ETAPPE 8. Rijden naar camping "Vesterhav" Flyvholmvej 36 7673 Harboøre Danmark Denemarken

Telefoon: (+45) 69 17 16 15

Website: www.campingvesterhav.dk

E-mail: kontakt@campingvesterhav.dk

Hond toegestaan

Afstand; 70 km

Reistijd: 1.00 uur

Kosten vanaf; € 14,50 p.n.

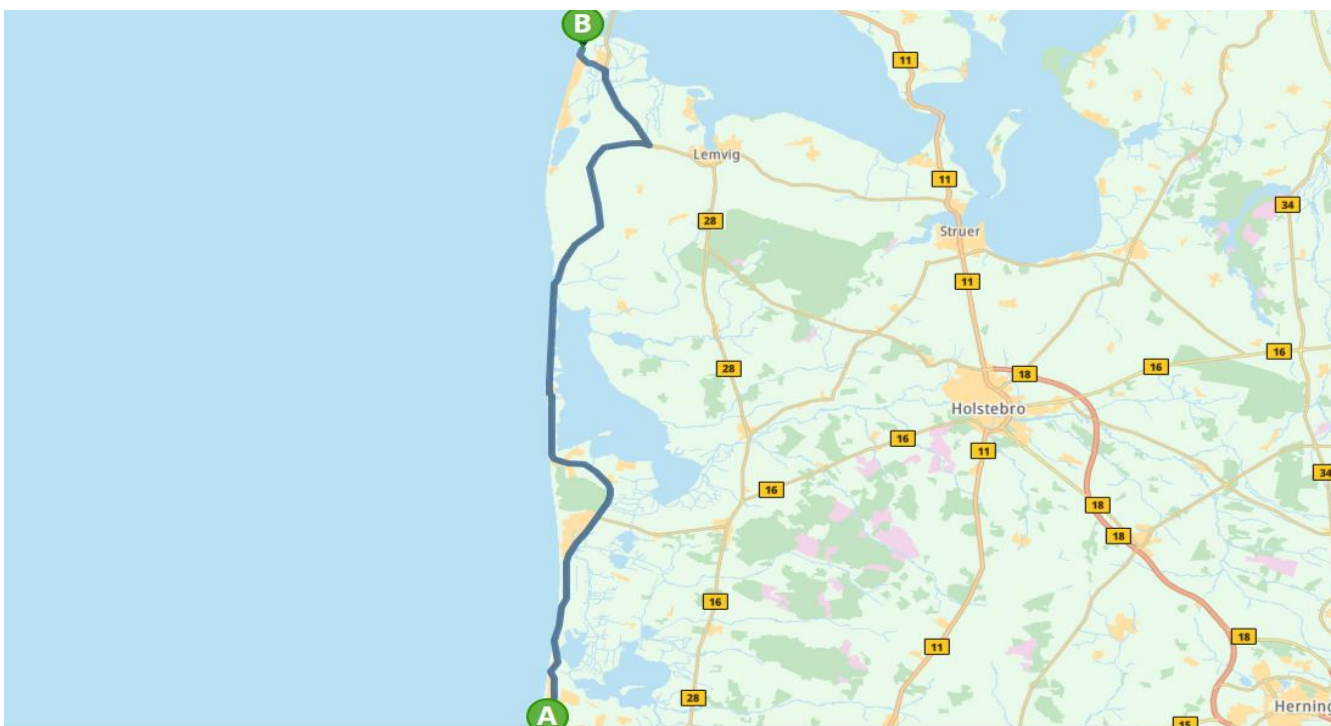
Camping geopend; Het gehele jaar geopend

Receptie open; Van 08.00 tot 22.00 U

Aankomst en vertrek tussen 08.00 en 22.00 uur



Route rijden via de 181 Mooie route langs de kust!



Op 100 meter van de Noordzee ligt Camping Vesterhav met 110 kampeerplaatsen waar U volop de gelegenheid heeft om de natuur in te gaan en gebruik te maken van de fantastische mogelijkheden die direct voor de deur liggen. U heeft directe toegang tot het strand met zijn prachtige natuur die de westkust van Jutland kenmerkt met de rauwe en open uitgestrektheid, de frisse lucht en het schuimende water. U kunt hier actief bezig zijn met windsporten, watersporten, fietsen, vissen en wandelen, of gewoon puur ontspannen in de duinen, op het strand of rond het vuur. Op en in de omgeving van de camping is er voor iedereen genoeg te beleven.

Alle camperplaatsen liggen op slechts enkele meters van het heerlijke strand, de duinen en de brullende golven. De mooie camperplaatsen zijn er in verschillende maten en vormen met verschillende faciliteiten, deze zijn natuurlijk afhankelijk van uw behoeften. De plaatsen zijn voorzien van een stroomvoorziening, en gratis Wifi.

De hele camping is geautomatiseerd en via uw eigen persoonlijke code die U bij de Receptie wordt uitgereikt kunt U gebruik maken van de slagbomen, het toiletgebouw en alle andere aanwezige faciliteiten op de camping. De faciliteiten op de camping zijn een modern sanitair gebouw, een gemeenschappelijke keuken, een gedeelde wasruimte, een gezellige vuurplaats, een Hot Tub en sauna, een gemeenschappelijke ruimte met pooltafel, een speelkamer voor de kleinsten, een speeltuin, een minigolfbaan, een beachvolleybalveld en fietsverhuur.

Op de camping is een klein winkeltje met een snackbar waar U terecht kunt voor diverse drankjes, ijsjes, kleine boodschappen, snacks en kleine maaltijden. Op 2,5 km afstand van de camping ligt het plaatsje Harboøre, hier is een Coöp Daglig Brugsen en een ALDI gevestigd waar U terecht kunt voor de dagelijkse boodschappen. Tevens kunt U in Harboøre uitgebreid een hapje eten bij het plaatselijke Restaurant Harboøre Hotel, bij Café Geblazen, bij Harboøre Pizza & Grill en bij Restaurant Pub.

In de omgeving van de camping is er voldoende gelegenheid voor het ondernemen van tal van activiteiten, zo is Harboøre Tange ontworpen voor een wandeling langs de Noordzee waar de harde en winderige Deense natuur kunt ervaren, de nationale wandelroute West Coast Path loopt langs de kust door het hele gebied. Ook kunt U fietsen langs de hele lengte van Harboøre Tange over het westkustpad, een fijn fietspad dat langs de kust loopt, of mountainbiken op onverharde wegen in de omgeving, deze zijn niet altijd vlak en hebben vaak gaten en hobbels. De hooilanden bij Harboøre is een ideale plek voor ervaren surfers, echter de steeds veranderende golf- en windrichtingen en de aanwezige zandbanken kunnen gevaarlijk zijn voor de minder ervaren surfers. Langs het hele gebied is het mogelijk om vanuit de kust te vissen, het is de verbeelding die de grenzen bepaalt. De westkust is onder andere ideaal voor surfcasting, waar je vist op iets grotere vissen, en ook kunt vissen als het weer wat minder is. Vanuit de hooilanden kunt u vissen op platvis, garfish, kabeljauw, palingkrab, mullet en zeebaars, pirk, soons en meer, en als de windomstandigheden gunstig zijn kunt U hier zelfs makreel vangen.



ETAPPE 9. Rijden naar camping “Thisted” Iversensvej 3 7700 Thisted Danmark Denemarken

Telefoon: (+45) 9792 1635

Website: www.thisted-camping.dk

E-mail: mail@thisted-camping.dk

Hond toegestaan (gratis)

Afstand; 62 km

Reistijd: 1.20 uur

Kosten vanaf; € 20,00 p.n.

Camping geopend; Van 15 maart tot 1 oktober

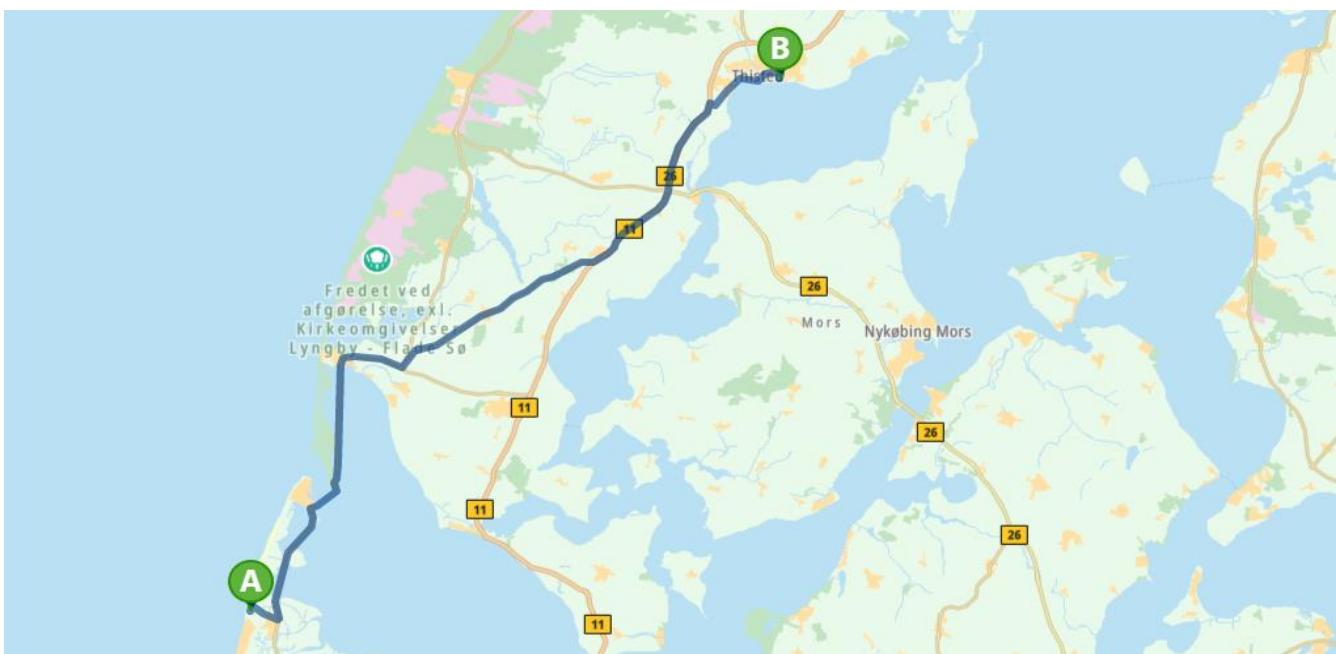
Receptie open; Gehele dag

Aankomst; na 12.00 U

Vertrek; voor 12.00 U



Route rijden via de 181, bij Thyborøn Havn de Veerboot nemen naar Agger, 527, 11, 26, Simons Bakke weg en verlengde wegen hiervan.



Camping Thisted heeft een unieke ligging aan het strand en heeft een fantastisch uitzicht op de fjord dat slechts op een steenworp afstand ligt. Tevens heeft de camping uitzicht op het stadje Thisted dat op 1 km. afstand ligt, een gezellige oude stad waar smalle en kronkelende straatjes zijn, een onlangs gerenoveerde voetgangersstraat met veel winkelmogelijkheden, diverse restaurants en een gezellige haven. In de omgeving van de camping is er genoeg te doen, windsporten, watersporten, fietsen, vissen, wandelen en heerlijk ontspannen in de duinen of op het strand. Verder ligt er een bos op loopafstand waar U in de vrije natuur kunt wandelen en vertoeven. Noord-Jutland staat ook bekend om de uitstekende gastronomie die de vele restaurants U bieden en de vele lokale producten waaronder heerlijke kazen, schnaps en het lokale Bryghus bier van Thisted.

De camping heeft geen vaste camperplaatsen, de plaatsen liggen verspreid over de camping en U kunt zelf een vrije plaats naar keuze kiezen, bij de Receptie helpen ze U graag verder. De plaatsen zijn voorzien van een stroomvoorziening en gratis Wifi, en op de camping is gelegenheid tot het legen van het chemisch toilet, het afvoeren van het grijs water, het innemen van schoon drinkwater en het storten van Uw huisvuil.

In de sanitaire gebouwen is gelegenheid om te douchen, de kosten zijn 5 krone voor ongeveer 4 tot 5 minuten.

Op de camping is een kleine winkel aanwezig voor de verkoop van koude dranken, ijs en diverse snoep, voor de dagelijkse boodschappen en vers brood van de lokale bakker moet U naar de SPAR supermarkt die op ongeveer 100 meter van de camping ligt. Deze is elke dag geopend van 08.00 tot 21.00 uur.

De camping is voorzien van een zon verwarmt zwembad, springkussens, en een speeltuin voor de kinderen. Tevens is er een Fun & play golfbaan, het summum van minigolf omdat de kunstgras banen voorzien zijn met hellingen, dalingen, gaten en waterhindernissen hetgeen een mix aan uitdagingen geeft.

Geniet van een wandeling langs de Limfjord of van het verbluffend mooi joggingpad langs de fjord vlak bij Camping Thisted. Een wandeling naar het mooie centrum Thisted is ongeveer 10 minuten lopen, naar het bos Kronborgplantage ongeveer 15 minuten lopen. In het bos bevinden zich een grote natuurspeeltuin met een ca. 2 km. lange hindernisbaan voor het hele gezin, een vaste barbecue, een vuurplaats, een overdekte eethoek en een grasveld voor balspelen, dus genoeg te doen voor een plezierige dag met het hele gezin. Het is 2,5 km naar de plantage Eshøj waar U het spannende mountainbikeparcours in het bos kunt fietsen en u zich helemaal kunt uitleven. U kunt natuurlijk ook gewoon ontspannen op een van de bankjes langs de fjord en genieten van het mooie uitzicht en de stilte.

Bij de Receptie op de camping kunt U 3 verschillende wandeltochten (Stadstour) door Thisted verkrijgen, deze geven U samen een complete indruk van Thisted. Dicht bij het centrum ligt het complex Christiansgave, waar beelden staan van de hele lijn der koningen. Hier is ook een Kruidentuin met oude keukenkruiden en eetbare bloemen, een miniatuur kasteel gemaakt van hout en edele metalen, een speeltuin en een avonturenparcours.



ETAPPE 10. Rijden naar camping “Hirthals” Kystvejen 6 9850 Hirtshals Danmark Denemarken

Telefoon: (+45) 9894 2535

Website: www.hirtshals-camping.dk

E-mail: info@hirtshals-camping.dk

Hond toegestaan

Afstand; 128 km

Reistijd: 2.00 uur

Kosten vanaf; € 24,00 p.n.

Camping geopend; Van 1 april t/m 15 oktober

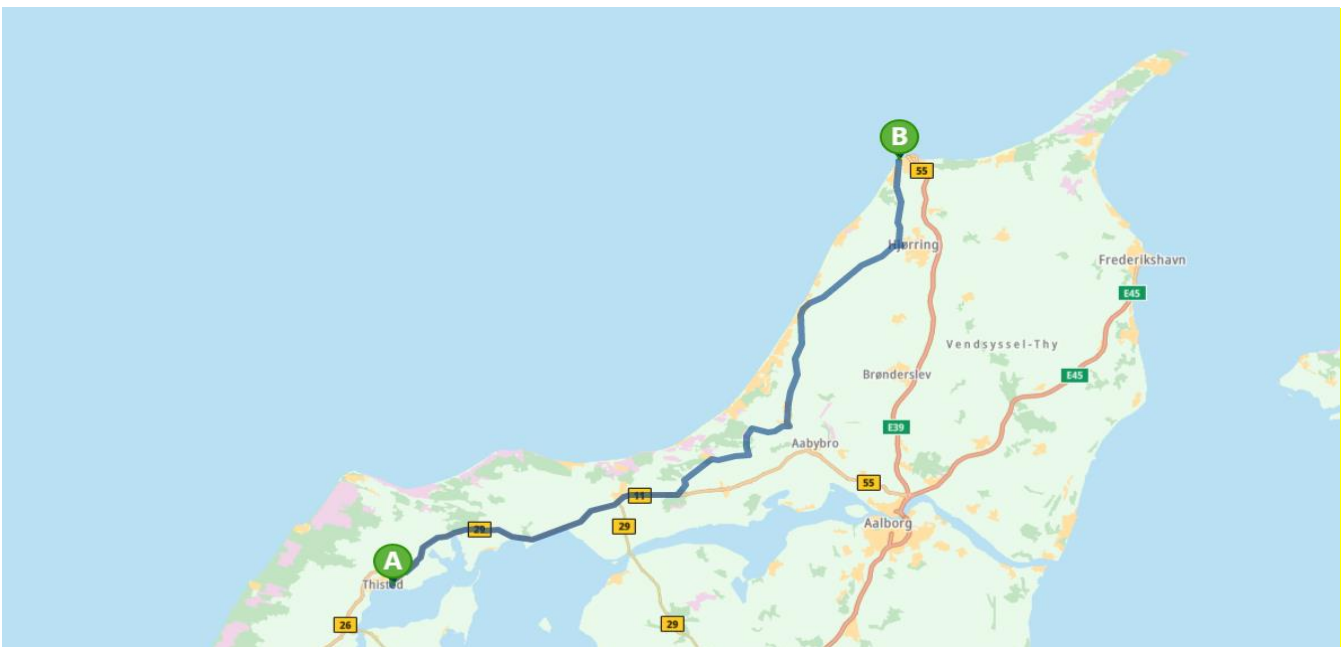
Receptie open; Dagelijks van 09.00 tot 20.00 U

Aankomst; na 12.00 U

Vertrek; voor 12.00 U



Route rijden via de 11, 29, 11 en de 55



Hirtshals Camping is een rustige familiecamping gelegen op één van de mooiste plekken aan de kilometers lange stranden van de Noordzee van Denemarken. De camping heeft een onvergetelijk uitzicht op de zee en ligt direct aan de rand van de stad Hirtshals met zijn mooie centrum en haven dat zich slechts op een paar minuten lopen afstand van de camping bevindt. De camping heeft leuke plaatsen voor allerlei soorten kampeerders, ook zijn er diverse plaatsen met vaste grond voor campers. De plaatsen zijn voorzien van een stroomvoorziening en gratis Wifi, en op de camping is gelegenheid tot het legen van het chemisch toilet, het afvoeren van het grijs water, het innemen van schoon drinkwater en het storten van Uw huisvuil.

De camping heeft goede sanitaire voorzieningen met aparte toiletten en douches voor vrouwen en mannen en familie-douches, douche kost 5 krone. Ook is er een wasserette met 2 machines en een droger, de munten hiervoor zijn verkrijgbaar bij de Receptie. Er is een keuken en een buitenkeuken die U kunt gebruiken om Uw eten klaar te maken, en een ruime kamer met plaats om te eten en TV te kijken. Er is een kleine bibliotheek waar ook een aantal familie spelletjes voorhanden zijn en op de camping bevindt zich een kleine speeltuin.

Bij de receptie waar zich ook een terras bevindt vindt U een kleine selectie van dagelijkse boodschappen, en kunt U terecht voor de verkoop van koude dranken, ijs en diverse snoep. Ook wordt hier iedere ochtend vers brood gebakken, gelieve Uw brood de dag van tevoren te bestellen. Voor verdere boodschappen kunt U terecht in de stad Hirtshals waar zich diverse Supermarkten bevinden.

Hirtshals camping is ideaal om van het strand te genieten, om een lange strandwandeling te maken, en de omgeving heeft vele mooie fiets- en wandelpaden, het bos rond Kjul is een paradijs voor natuur liefhebbers. Ook het stadje Hirtshals met zijn leuke winkelstraatjes en restaurantjes, zijn vele bezienswaardigheden en de kleine kunstgalerijen is een bezoek meer dan waard. In Hirtshals bevindt zich het "Nordsoen oceanarium", het grootste aquarium van Noord-Europa, het dierenpark "Fun-Park" met zijn vele buitenactiviteiten, het Vendsyssel Historical Museum gevestigd in een vissershuis gebouwd van rotsblokken in 1880, en de Hirtshals Golf Club, een van de beste en mooiste golfbanen van Noord-Jutland.

De haven van Hirtshals is een bezienswaardigheid op zich, het decor van uitgebreide bedrijfsactiviteiten op het gebied van visserij, visverwerking, transport en maritieme dienstverlening, deze is vandaag de dag een van de grootste vissershavens van Denemarken. Vesthavnen waar recent Hirtshals Marina is opgericht is een van de oudste delen van de haven, hier komen de kleinere vissersboten binnen, zijn er verschillende scheepswerven, uitrustingswinkels en zeilmakerijen, ook deze zijn een bezoekje meer dan waard.

Jaarlijks in het eerste weekend van augustus vindt het "Hirtshals Fish Festival" plaats waar U in de frisse zeelucht kunt genieten van de heerlijkste vis. In een nationale kookwedstrijd strijden chef-koks om het beste visgerecht met haring te maken met lokale ingrediënten, de "Haring van het Jaar", en wordt in een spannende lokale competitie de beste "Bjesk" gekozen, een lokaal alcohol houdend kruiden drankje.



ETAPPE 11. Rijden naar camping "Mariager" Ny Havnevej 5 A 9550 Mariager Danmark Denemarken

Telefoon: (+45) 5195 1342

Website: www.mariagercamping.dk

E-mail: info@mariagercamping.dk

Hond toegestaan

Afstand; 142 km

Reistijd: 1.30 uur

Kosten vanaf; € 30,00 p.n.

Camping geopend; Begin april tot eind september

Receptie open; 09.00 tot 17.00 U

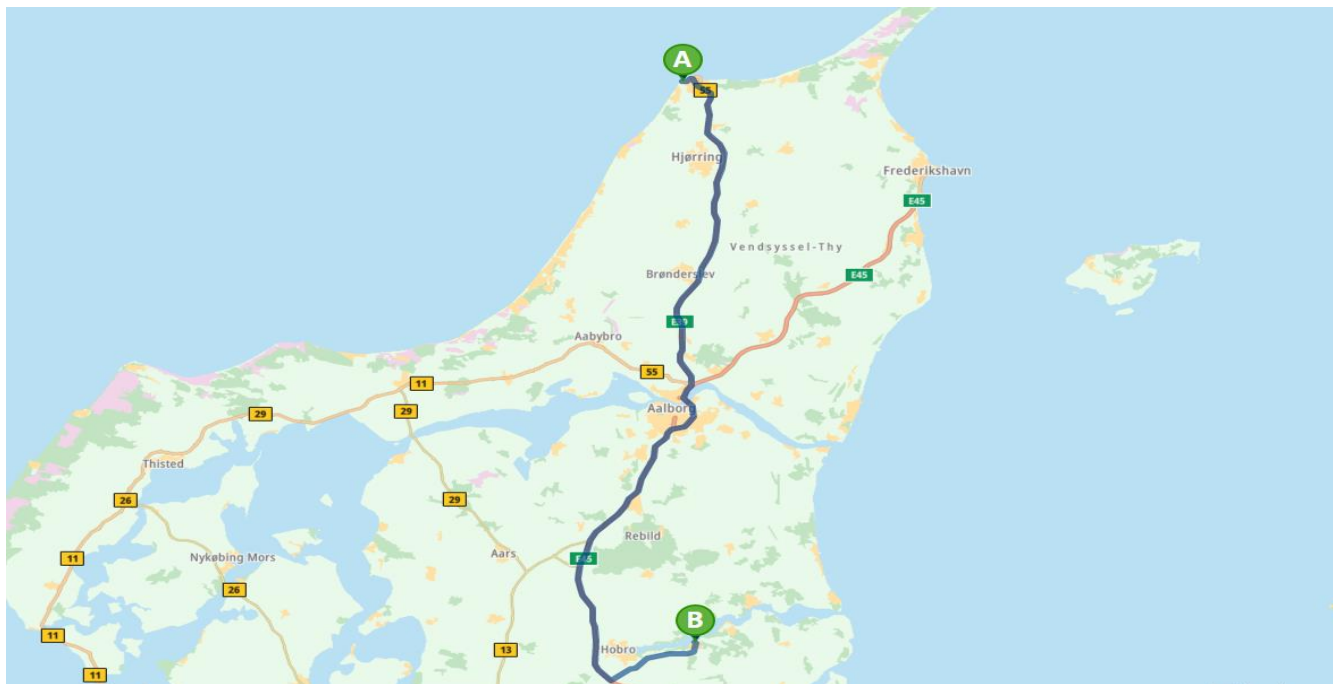
Inchecken tot 20.00 U

Aankomst; na 12.00 U

Vertrek; voor 12.00 U



Route rijden via de 55, E39, E45, 555



Mariager Camping ligt aan de rand van Mariager Fjord - omgeven door bos, en met slechts 300 m naar het centrum van de prachtige oude marktstad Mariager met restaurants, winkels en galeries waar Uw verblijf gecombineerd wordt met culturele ervaringen, activiteiten in de natuur en pure ontspanning aan de rand van het water. Mariager Camping is centraal gelegen, de omliggende steden Oost-Jutlandse steden - Hobro, Hadsund en Randers, Aarhus en Aalborg zijn binnen een uur te bereiken.

De camping heeft goed ingerichte staanplaatsen, over het algemeen zijn alle staanplaatsen voorzien van vaste grond en zijn daarom zeer geschikt voor campers. U kunt gebruik maken van het Camper servicestation, hier kunt U gratis Uw afvalwater lozen, het chemisch toilet te legen en drinkwater bijvullen. Daarnaast zijn er ook speciale staanplaatsen voor campers die zijn gelegen direct aan het Mariager fjord, deze hebben een eigen terras waar U kunt genieten van zonsopgang en zonsondergang. De camperplaatsen zijn allen voorzien van elektriciteit, van een water tappunt en een waterafvoer. De plaatsen zijn gemakkelijk te bereiken en zijn geschikt voor zowel kleine als grote campers. Tevens is er een camperstop (quickstop) plaats zowel binnen als buiten de camping, hier kunt U terecht voor een veilige nachtrust wanneer U op doorreis bent. De Camperstop plaats buiten de camping is 24 uur per dag geopend, deze is beveiligd met een slagboom en voorzien van een automaat waar U Uw plaats kunt afrekenen, dus de mogelijkheid om laat aan te komen en vroeg te vertrekken.

De camping heeft 2 moderne en eigentijdse sanitair gebouwen met toiletten, douches en wastafels waar U gratis gebruik van kunt maken. Ook is er een wasruimte met wasmachine en droger waar U tegen betaling gebruik van kunt maken. Er zijn 2 volledig ingerichte keukens met kookplaten en ovens voor gratis gebruik en een grote woonkamer met panoramisch uitzicht op het Marianenfjord. Buiten is een plaats ingericht met een buitenkeuken en een barbecue, ook hier kunt U gratis gebruik van maken. Op het grootste gedeelte van de camping kunt U gebruik maken van draadloos internet (WIFI).

Op de camping is een kleine winkel aanwezig waar U terecht kunt voor vers gebakken brood, ambachtelijk ijs, kampeerartikelen en speelgoed/handwerk, Hancock-bier en lokale bieren en producten. Voor de verdere boodschappen kunt U terecht in de Supermarkten in nabijgelegen marktstad Mariager. Op de camping bevindt zich Jensen's koffiebar waar u kunt genieten van een goed gezette koffie met Frelsens' koffie of ijskoffie met een heerlijk stukje gebak.

De camping is verder voorzien van een strandweide met zwem- en aanlegsteiger, een 9 holes minigolf, een lounge ruimte en een kampvuurplaats. Op de camping is tevens de mogelijkheid voor het huren van fietsen, en van kajak- en SUP-boards in verschillende modellen.

Mariager fjord staat bekend om zijn fantastische forelvisserij, de zeeforel wordt in de volksmond "silverwerk" genoemd, deze naam verwijst naar de prachtige zilveren kleur van de forel in combinatie met het feit dat het een van de meest gewilde vissen onder vissers is. Ze verschijnen hier in een aantal dat het vissen op forel in Mariager Fjord iets compleet unieks maakt in Denemarken.



ETAPPE 12. Rijden naar camping “Horsens City” Husoddevej 85 8700 Horsens Danmark Denemarken

Telefoon: (+45) 7565 7060

Website: www.horsenscitycamping.dk

E-mail: camping@horsenscity.dk

Hond toegestaan

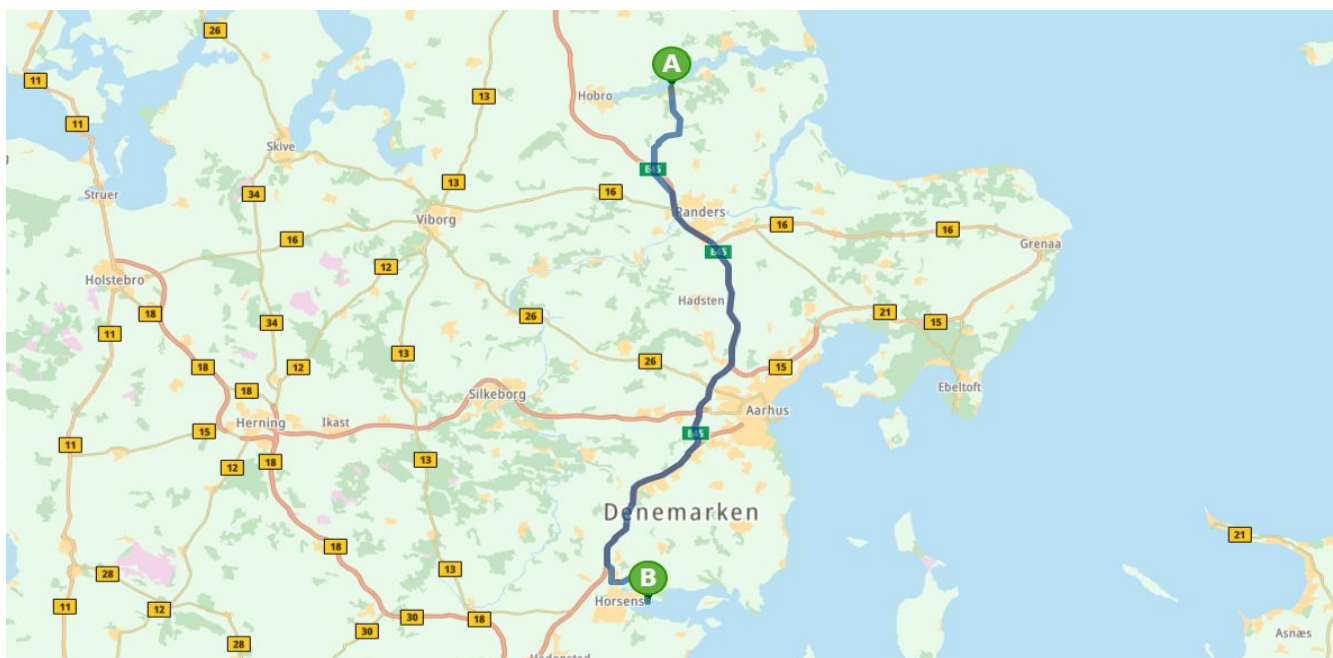
*Afstand; 112 km
Reistijd: 1.30 uur
Kosten camping vanaf; € 30,00 p.n.*

Camping geopend; Gehele jaar geopend

Receptie open; Van 08.00 tot 12.00 U en van 14.00 tot 22.00 U Aankomst; na 14.00 U Vertrek; voor 12.00 U



Route rijden via de 555, 180, E45, 170, 433



De camping ligt aan de stadsgrenzen van Horsens en is centraal gelegen in Oost-Jutland. De camping biedt u alle gelegenheid om uw vakantie te vullen met onvergetelijke ervaringen en een gezellig stadsleven. Een deel van de camping is speciaal aangepast voor campers, alle camperplaatsen zijn verhard, enkele plaatsen zijn geplaveid met stenen waardoor het hele jaar ruimte is voor zelfs de grootste campers. Vanuit uw camper kunt u genieten van de aanblik van Horsens Fjord en Husodde beach dat door zijn breedte en door het grote wateroppervlak indrukwekkend mooi is. U kunt uw camper direct naast een mooi afgewerkt houten terras parkeren zodat u de luifel kunt uitzetten en op uw eigen terras kunt zitten en van uw verblijf kunt genieten. Op de camping is een speciaal servicepunt voor campers waar u (grijs)afvalwater kunt legen, schoon drinkwater kunt bijvullen, het chemisch toilet kunt legen, en zelfs de camper kunt wassen. Horsens City Camping is ruim 100.000 m² groot en rijkelijk beplant met bomen en struiken die zorgen voor beschutte en schaduwrijke plekken.

De camping heeft 4 zeer moderne sanitair gebouwen die van alle gemakken zijn voorzien waaronder toiletten, Invalidentoilet, douches, familiebadkamers, babykleedkamers, wastafels en een apart kindergedeelte met kindertoiletten en douches. Verder is de camping voorzien van keukens met elektriciteit, ovens en magnetrons, woon- eetkamers met TV, barbecueplaatsen met tafels en banken en buiten afwasplaatsen waar U geheel gratis gebruik van kunt maken. Tegen betaling kunt U gebruik maken van de wasmachines en droogtrommels in de aanwezige wasserij, vraag hiernaar bij de Receptie. Op de gehele camping is gratis WIFI aanwezig. Op de camping is een “groene” milieustraat aanwezig waar U gesorteerd al Uw dagelijkse afval kunt aanbieden.

In de aanwezige Kiosk kunt U terecht voor dagelijks vers brood dat U de dag ervoor tot 20:00 uur kunt bestellen, ophalen kunt U dit de volgende ochtend vanaf 08.00 uur. In de Kiosk kunt U ook terecht voor diverse soorten vers ijs, diverse frisdranken, bieren en water, verse koffie, thee en chocolademelk, divers snoepgoed, Fastfood, Pizza, frietjes, diverse snacks en Panini', speelgoed voor het zwembad en Primagaz gasflessen. De kiosk is in het hoogseizoen elke dag geopend van 8.00 tot 22.00 uur en in het laagseizoen van 8.00 tot 20.00 uur.

De camping is voorzien van een zwembad, een speeltuin met groot speelrek, een Adventure midgetgolfbaan, een speelkamer voor de kleinere kinderen, een Airhokey en tafeltennis voor de iets oudere kinderen, een grote kampvuurplaats, een kindvriendelijk zandstrand met blauwe vlag en een aanlegsteiger. Tijdens Uw verblijf op de camping kunt U gratis gebruik maken van fietsen voor een fietstocht in de prachtige omgeving.

Het centrum van Horsens met zijn gezellige straatjes en steegjes ligt op slechts 5 km van Horsens City Camping, de stad bevat een goede mix van de energie van de stad en de charme van de kleinere stad. In de breedste voetgangersstraat van Denemarken zijn er tal van goede winkelmogelijkheden en vindt u speciaalzaken van bekende merken en gezellige cafés en restaurants. Daarnaast biedt het stadscentrum speurtochten, street art, speeltuinen en groene oases, er is voor ieder wat wils. Als u de natuur in wilt kunt u een wandeling maken rond het Bygholm-meer of een wandeling maken rond Horsens Fjord.



ETAPPE 13. Rijden naar camping "Åbenrå" Sønderskovvej 100 6200 Åbenrå Danmark Denemarken
Aabenraa

Telefoon: (+45) 7462 2699

Website: www.aabenraa-citycamping.dk

E-mail: info@aabenraa-citycamping.dk

Hond toegestaan

Kosten camperplaats vanaf; € 13,00 p.n.

Afstand; 122 km

Reistijd: 1.30 uur

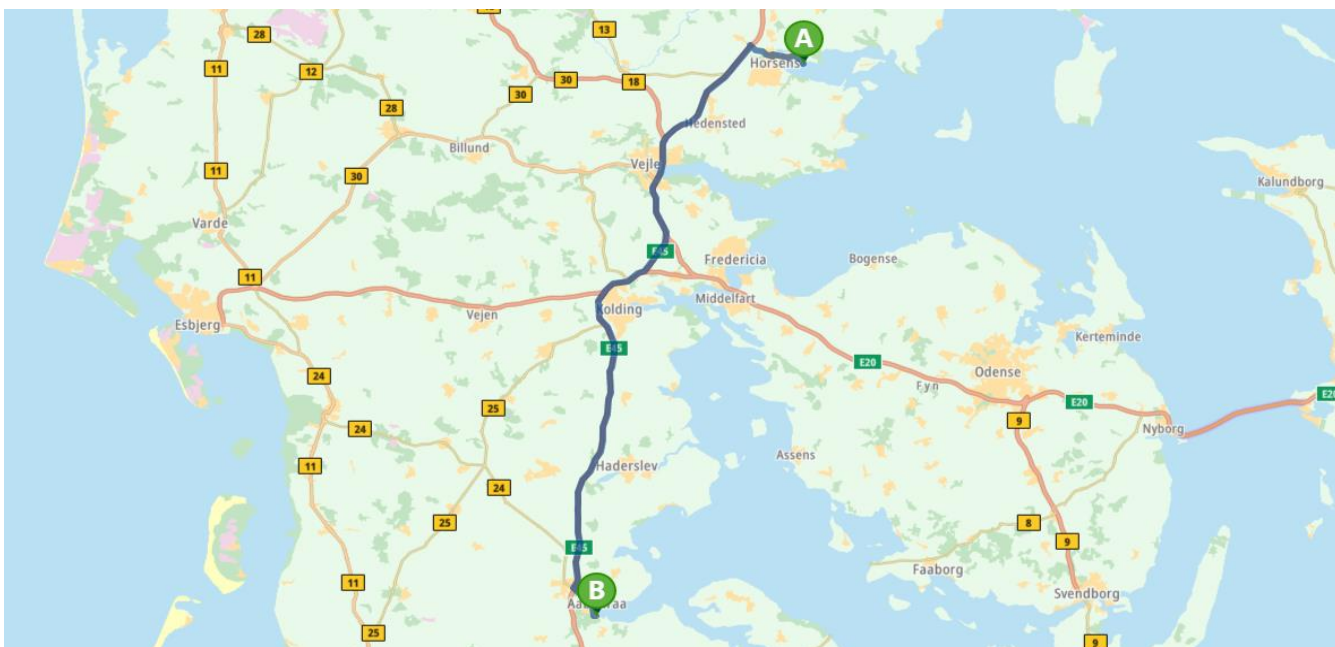
Camping geopend; Gehele jaar geopend

Receptie open; Variërend - Indien Receptie gesloten telefoneren

Aankomst en vertrek variërend



Route rijden via de 52, E45 en de 24



Aabenraa Citycamping is een kleine, gezellige camping gelegen in de schilderachtige gebieden van Aabenraa. Vanaf de camping is het slechts 500 meter naar het strand en de haven en 300 meter naar het bos, bovendien is het slechts 2 km naar het centrum van de stad Åbenrå waar u gezellige cafés, winkelmogelijkheden en culturele en actieve ervaringen vindt. De camping biedt zowel open als meer afgesloten plaatsen met heggen rondom, bovendien hebben sommige plaatsen een fantastisch uitzicht op de fjord of de stad. Het servicegebouw is centraal gelegen aan het plein, dus waar je ook bent, je bent niet ver van de faciliteiten.

De camping heeft een aparte camperplaats met 30 plaatsen van minimaal 6 x 10 m, bedekt met gras of grind, en allemaal voorzien van elektriciteit. Het camper terrein is 24 uur per dag geopend voor aankomst en vertrek. Er zijn camper servicefaciliteiten aanwezig met de mogelijkheid om het chemisch toilet te ledigen, het grijs water af te voeren en schoon water in te nemen. Op het terrein zijn nieuwe toilet- en douchevoorzieningen aanwezig, toegang tot deze hebt U met de toegangkaart die kan worden gekocht bij de automaat ter plaatse. Het is mogelijk om broodjes te bestellen of u aan te melden voor een ontbijtbuffet bij de camping Receptie, hier is ook een kleine winkel waar U ijs, snoep, diverse drankjes etc. kunt verkrijgen.

Camperplaats Aabenraa ligt op 1.650 voet hoog aan een bosrijke omgeving die uitnodigt voor wandelingen en fietstochten in de prachtige natuur. Op 500 meter afstand van de camperplaats vindt u het strand, hier is het goed vertoeven in de zomer. Op het strand bevindt zich een Restaurant en een ijspaleis. In Åbenrå bevinden zich winkels en restaurants en de vele bezienswaardigheden zijn een bezoek aan de stad meer dan waard.

Het hoofgebouw en de Receptie bevinden zich direct aan de ingang van de camping. Hier zijn twee terrassen waar U een drankje kunt doen en hebt U de mogelijkheid om een grote barbecue te gebruiken. Het hoofgebouw bevat een Receptie, kleine winkel, café, keuken, woonkamer en toilet- en douchefaciliteiten. Bij de ingang van de camping bevindt zich ook een Café - Restaurant, hier kunt U terecht voor een lekkere pizza, een hamburger, diverse broodjes en snacks, en een selectie van speciale bieren, heerlijke wijn en water. U heeft ook de mogelijkheid hier eten af te halen. Tussen 07:00 en 09:30 U en in het weekend tussen 08:00 en 9:30 U kunt U hier terecht voor een ontbijtbuffet waarbij verse broodjes, roggebrood, diverse vleeswaren en kaas, verse groenten & fruit, yoghurt en cornflakes en dranken zoals sap, koffie als thee worden geserveerd.

Een bezoek aan Åbenrå is meer dan de moeite waard, het is een oude middeleeuwse zeevaartstad met trotse tradities en een opmerkelijke geschiedenis waar de haven de levensader en het levensonderhoud van de stad was. U kunt een wandeling door de prachtige oude binnenstad maken, een bezoek brengen aan prachtige oude kasteel Brundlund met de kasteeltuin, en een bezoek brengen aan het Museum Sønderjylland, het museum van Frøslevlejren waar u inzicht krijgt in de dramatische geschiedenis van Zuid-Jutland rond de 2^{de} Wereldoorlog of een bezoek aan het kalvø scheepswerfmuseum. Het gebied rond Åbenrå is ook prachtig en kenmerkt zich door de vele watermolens. Rundemølle is schilderachtig gelegen aan de voet van een vallei aan de baai van Genner en de baai van Kalvø. Op de helling direct aan de holle weg die naar beneden slingert richting de watermolen is er een fantastisch uitzicht over de baai en de baai richting Barsø.



ETAPPE 14. Rijden naar camping "Bistensee" Uferweg 16 24358 Ahlefeld-Bistensee Duitsland

Telefoon: (49) (0)4353 - 486

Website: www.bistensee.de

E-mail: Camping@bistensee.de

Hond toegestaan

Afstand; 85 km

Reistijd: 1.00 uur

Kosten camping vanaf; € 18,50 p.n.

Camping geopend; Van 1 april t/m 31 oktober

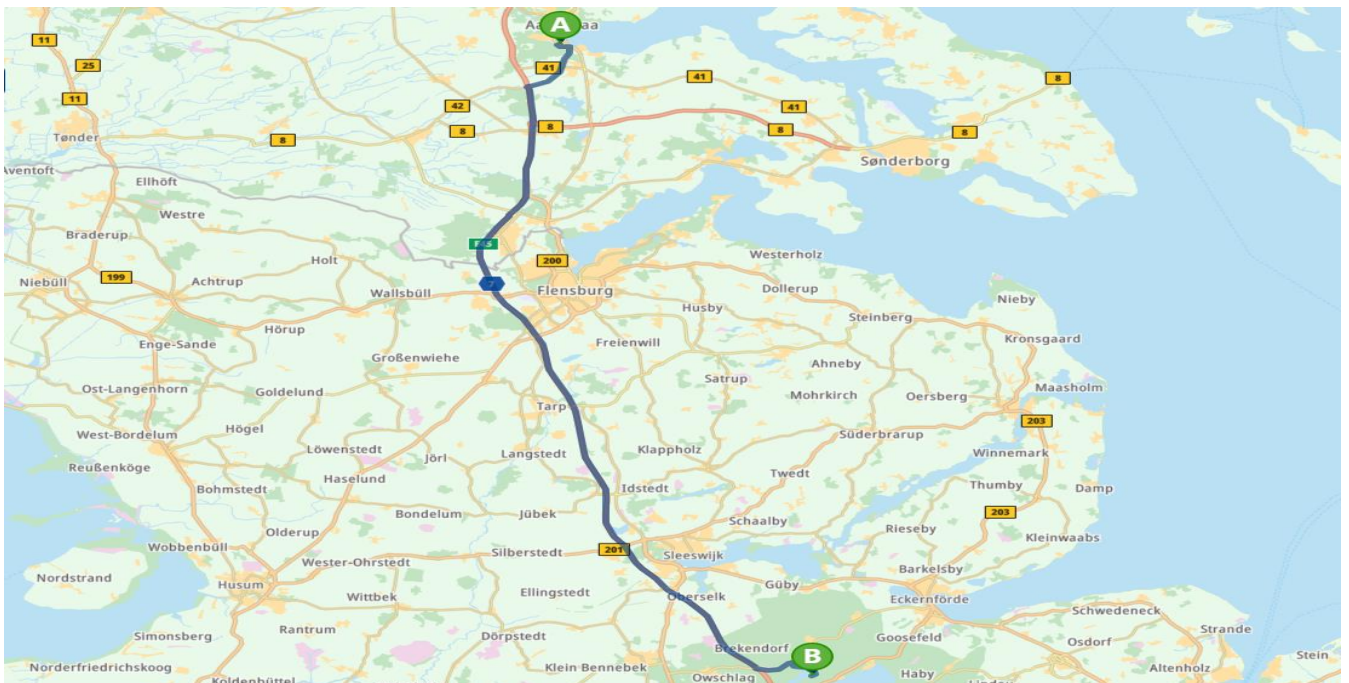
Receptie open; Van 08.00 tot 13.00 en van 15.00 tot 22.00 U

Aankomst; Gehele dag

Vertrek; voor 13.00 U



Route rijden via de 24, 42, E45, 7, 65 en de 2



De camping Bistensee is gelegen in Ahlefeld-Bistensee en strekt zich uit over ongeveer 1 km langs de oostelijke oever van het meer Der Bistensee en is ongeveer 2,5 hectare groot. Er zijn 125 plaatsen beschikbaar, een gedeelte voor permanente kampeersers en frequente gasten, en een gedeelte is beschikbaar voor reizigers met de tent, de caravan of de camper. U dient zich te melden bij de Receptie waar U een plaats kunt uitzoeken voor Uw verblijf. Er zijn camper servicefaciliteiten aanwezig met de mogelijkheid om het chemisch toilet te ledigen, het grijs water af te voeren en schoon water in te nemen. Wifi is gratis beschikbaar op de gehele camping. Afval kunt U kwijt bij het afvalstation bij de parkeerplaats, gratis vuilniszakken zijn verkrijgbaar bij de Receptie. In het sanitair gebouw zijn was- toilet- en douchevoorzieningen aanwezig, hier kunt U gratis gebruik van maken. In de aanwezige campingwinkel kunt U terecht voor een beperkt aanbod van dagelijkse benodigdheden. Bij de camping is ook een camperplaats aanwezig, deze ligt aan het water en is voorzien van alle voorzieningen.

De bijzondere ligging van de camping staat garant voor avondzon en zonsondergangen in de mooiste vorm. Het meer en de oeverzones bevinden zich in beschermd natuurgebied, aan de oever bevinden zich natuurlijke ongerepte elzengroeven, een kraamkamer voor amfibieën, insecten en vissen. Het gebied kenmerkt zich door een grote diversiteit aan schoonheid van de natuur. De oever van het meer heeft diverse lig- zwemweiden die uitnodigen om te zonnebaden en heerlijk te ontspannen. Achter de camping groeit een prachtig beukenbos, dit biedt zomers verkoeling in de schaduw en hier kunt U prachtige wandelingen maken. Ook is er een speciaal wandelpad om de Bistensee heen, dit pad wordt met borden aangewezen.

In en op de Bistensee komen de watersporters zeker aan hun trekken, er is mogelijkheid tot sportvissen, surfen, zeilen en roeien. Op de camping is bootverhuur aanwezig. Als u de Bistensee wilt bevaren met uw eigen boot, zeilboot, surfplank, kajak of iets dergelijks moet dit bij de Receptie worden gemeld, dit moet worden gezien als een meldplicht zodat U op de gevaren zoals harde wind en- of gebeurtenissen op het meer gewezen wordt, de camping heeft toezichtplicht en het meer kan zeer onstuimig zijn.

Door de camping wordt een beperkt aantal fietsen gratis verstrekt aan de gasten van de camping zodat deze de omgeving kunnen leren kennen. De districtsstad Rendsburg, de museumstad Schleswig, het kuuroord Eckernförde met het Oostzeestrand en het Kielerkanaal zijn gemakkelijk te bereiken met de fiets. Ook zijn er diverse kortere afstanden rond het Hütten-gebergte voor minder goed getrainde fietsers.

In de buurt van de camping aan de oever van de Bistensee ligt restaurant Seeterrasse Bistensee, hier kunt U binnen of buiten op het terras met uitzicht op de prachtige Bistensee terecht om te genieten van typische gerechten uit de goede Holsteinse keuken. In de middag serveert men hier ook geurige koffiespecialiteiten, zelfgemaakt gebak en taarten, evenals verleidelijke ijscoupes.



ETAPPE 15. Rijden naar camping "Hammehafen" Hammeweg 10 - 12 27726 Worpswede Duitsland

Telefoon: (49) (0) 4792 509 Mobiel: +49 (0) 151-12783007

Website: www.hammehafen.de

E-mail: info@hammehafen.de

Hond toegestaan

Kosten camping vanaf; € 18,00 p.n.

Afstand; 222 km

Reistijd: 2.45 uur

Camping geopend; Van 1 april t/m 31 september

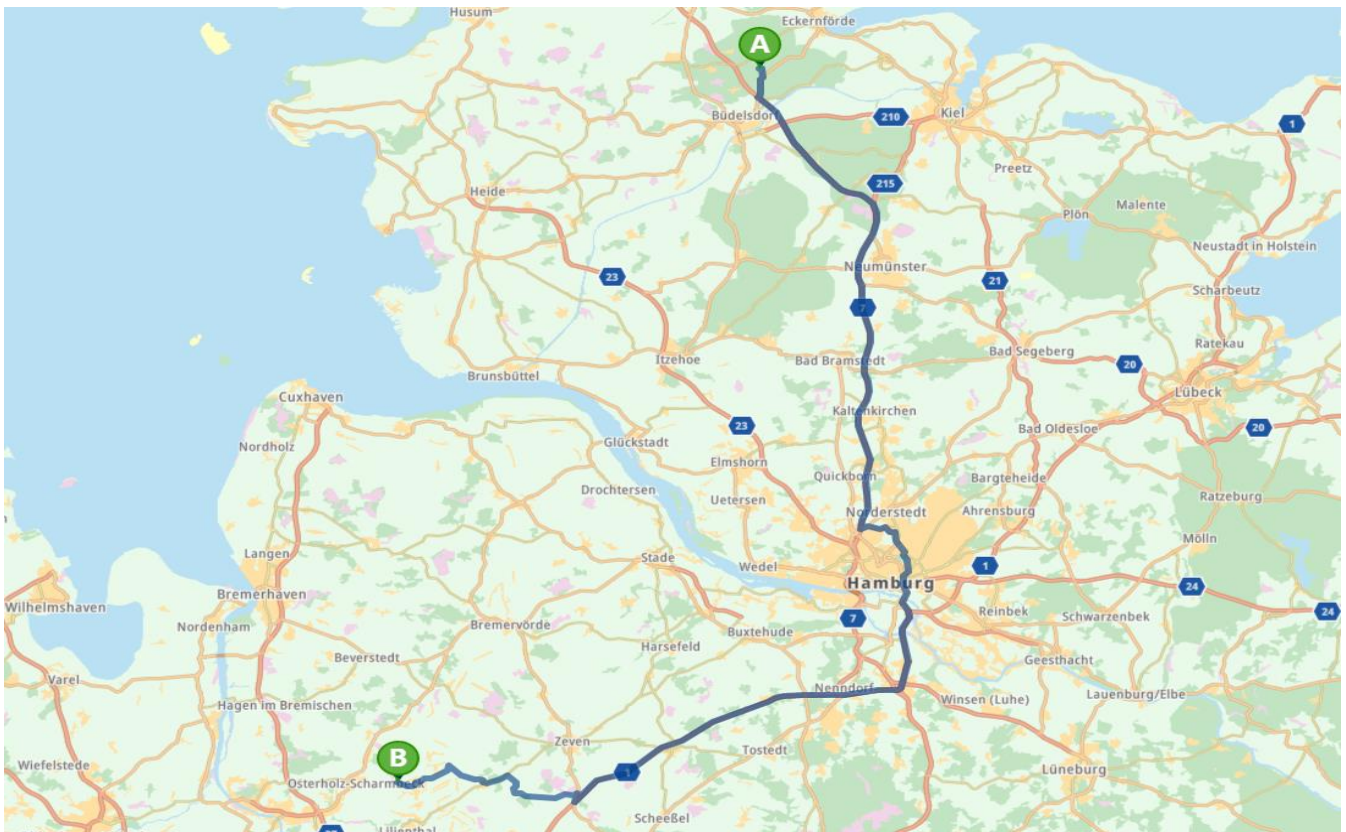
Receptie open; Van 10:00 tot 20:00 U

Aankomst; na 10.00 U

Vertrek; voor 12.00 U



Route rijden via de 203, 7, 261, 1, 112, 145, 31 en de L153



De camping Hammehafen in Worpswede is gelegen bij de Stad Bremen in de Duitse deelstaat Nedersaksen in het Landkreis Osterholz, direct aan de rivier de Hamme. De camping heeft 15 kampeerplaatsen aan het strand en 30 camperplaatsen aan de idyllische haven. Het prachtige landschap van de Teufelsmoor biedt U een speciale charme, de camping biedt alles voor een ontspannen verblijf. De 30 camperplaatsen met een prachtig uitzicht op het water en de weilanden van de Teufelsmoor zijn uitgerust met een eigen elektriciteitsaansluiting en zijn voorzien van een centrale watervoorziening en -afvoer. Ook voor het afvoeren van grijs water en het ledigen van het chemisch toilet zijn faciliteiten aanwezig. Speciaal voor de camperplaats is een apart sanitair gebouw aanwezig met douchecabines, een wasruimte en een toiletruimte. Tevens is hier een keuken met aangrenzende lounge ruimte aanwezig die U kunt gebruiken om te koken en te eten.

Op de camping bevindt zich Bistro Hammehafen met een prachtige terras met uitzicht op het water direct aan de rivier. Hier vindt U rust en ontspanning terwijl U geniet van een kop koffie, een glaasje drinken, een kleine snack, een heerlijke maaltijd of regionale gerechten en drankjes, aan ieders wens kan hier worden voldaan.

Op de camping is kano- en kajakverhuur voor een prachtige tocht op de rivier de Hamme door het mooie Teufelsmoor en het indrukwekkende Hammeniederung gebied. De rivier heeft een lage stroming en geen getij en is dus ook geschikt voor beginners, je kunt op elk moment van de dag lekker heen en weer peddelen.

Het Dorp Worpswede is een bezoek meer dan waard, het ziet eruit als een dorp met heel veel groen, maar zonder duidelijk centrum en eigen gezicht. Langs de rode geklinkerde Bergstraße staan cafés en statige villa's, kleine galeriën en winkeltjes met snuisterijen. Een dertig meter hoge mammoetboom uit 1850 wordt als natuurmonument voorgesteld. In de 'Kleinste Galerie', een soort telefooncel van hout, kunt U kijken naar het schilderij van een veenlandschap. Hoewel Worpswede geen dorp meer is, wil het ook geen stad zijn, het etiket van 'kunstenaarsdorp' is nou eenmaal goud waard, er wonen en werken tegenwoordig zo'n 140 kunstenaars en ambachtslieden. Tijdens de wekelijkse jamsessies op dinsdagavond in bistro 'Sonntag' kunt U er alleen maar naar raden wie van het bonte gezelschap tot de inwoners behoren en wie hier alleen maar zijn gekomen om te kijken en te bewonderen.

Het Teufelsmoor gebied grenzend aan het Dorp nodigt uit voor een wandeling, het is een moerassige laagveen gebied met spiegelende wateroppervlaktes, diepzwarte aarde, het zijdenachte wit van de berkenstammen, de roestrode tot goud gevlekte bladeren in de herfst, een basis van het krachtige bruin van het gedroogde turf, elke blik hier is een eigen compositie van de natuur die U telkens weer versted doen staan.



ETAPPE 16. Rijden naar camping "Alfsee" Am Campingpark 10 49597 Rieste Duitsland

Telefoon: (49) (0) 5464-9212-0

Website: www.alfsee.de

E-mail: info@alfsee.de

Hond toegestaan

Kosten camperplaats; vanaf € 15,00 p.n.

Kosten camping vanaf; € 21,00 p.n.

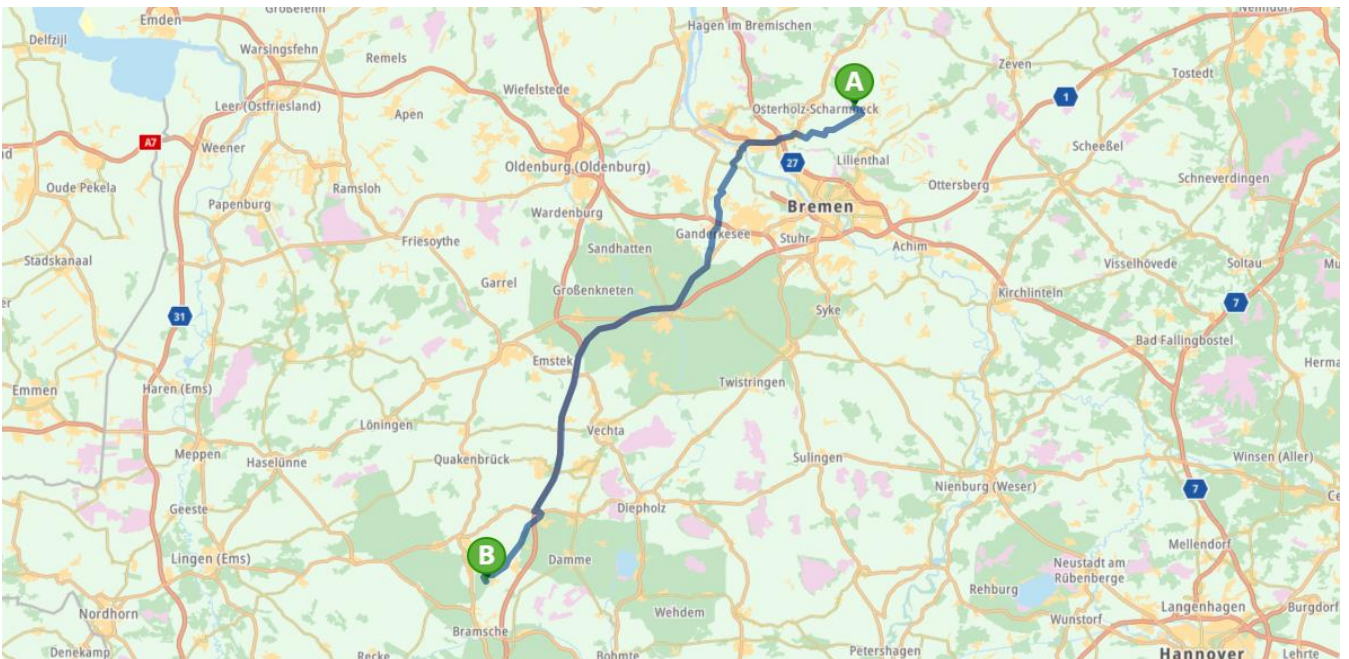
Camping geopend; Van 1 april t/m 31 oktober

Receptie open; Van 08.00 tot 20.00 U

Aankomst; Vanaf 14.00 U Vertrek; voor 12.00 U



Route rijden via de 11, 8, 270, L885, 213, 1, L852 en de L76



De Sternengarten Alfsee ligt in Rieste, een gemeente in de Duitse deelstaat Nedersaksen dat deel uitmaakt van de Samtgemeinde Bersenbrück in het Landkreis Osnabrück. De camping biedt U een rustieke gezelligheid met een groot comfort. Er zijn verschillende kampeerplaatsen aan de Alfsee, veel plaatsen zijn omgeven door hoge hagen en boombedekking die U schaduw en enige privacy geven. De camperplaats met verharde plaatsen ligt in de nabijheid van het Alfsee Center waar het restaurant en het zwemmeer zich bevinden en is een ideale overnachtingsplek voor de camper wanneer U op doorreis bent. Een camperplaats bij de camperhaven is niet te reserveren, vraag hiernaar bij de Receptie. Afhankelijk van de beschikbaarheid kunt U ook voor langere tijd met Uw camper op de camperweide in de zonnetuin verblijven, dit is een uitgestrekt en zonovergoten terrein met niet-omheinde camperplaatsen. Alle plaatsen zijn ruim opgezet met een water- en rioleringsaansluiting en een elektriciteit aansluiting van 16 ampère, het verbruik wordt uitgelezen en gefactureerd bij uw vertrek.

Het sanitair gebouw is uitgerust met het hoogste niveau van comfort, hier kunt U gratis van alle faciliteiten gebruik maken waaronder toilet, douche, familie douche, wastafels en de aanwezige vaatwassers. Op de gehele camping is gratis WIFI aanwezig en in de moderne milieustraat kunt U gesorteerd al Uw dagelijkse afval kwijt. Voor uw boodschappen biedt het Vakantie- en Avonturenpark Alfsee een verscheidenheid aan mogelijkheden, naast verse broodjes biedt de Alfsee Markt Freese u artikelen voor de dagelijkse behoeften. Naast fietsverhuur, vindt u hier ook een selectie van kampeerartikelen uit de Fitz Berger Shop op Tramp & Camp. In het dorp Rieste is er een grote Supermarktmarkt en vele andere winkel mogelijkheden.

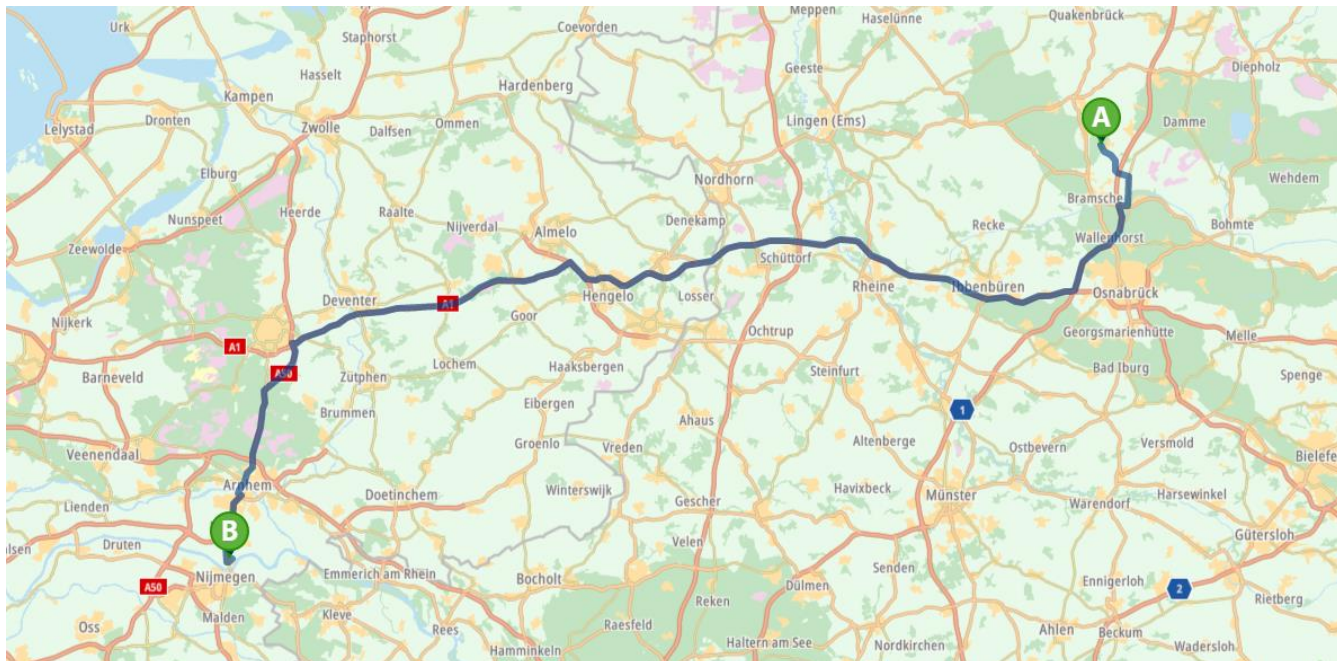
Op het marktplein van het Alfsee Plaza vindt U Restaurant Feingeist, hier kunt U terecht voor een groot aanbod van culinaire gerechten die liefdevol zijn bereidt waaronder verse seizoensgebonden producten uit de regio en de Alfsee-klassiekers, de Riester Burger of heerlijke gerechten van het Artländer Jungbullen of het Bentheim-varken. Bij de aanwezige Alfsee SnackBar Grillhoek gelegen achter het marktpleinpodium kunt U terecht voor een Schnitzel, braadworst, curryworst, cheeseburgers, pastasalades, frites en een breed assortiment snacks.

Op de camping vind je alles wat je maar kunt wensen en dat geldt niet alleen voor kinderen, ook voor ouders is er genoeg te doen, mooie wandelingen en fietstochten door de natuur, een drankje op het terras aan het water, een bezoek aan een uitstekend restaurant of aan het prachtig nieuw saunapark. Het groene Osnabrücker Land aan de rand van het beschermd natuurgebied met zijn vakwerkboerderijen nodigt uit om een wandeling te maken, een fietstocht te maken of te mountainbiken. In de omgeving van de camping is een Indoor Funcenter, verhuur van fietsen en e-bikes, een spannende heggendoelhof, waterskibanen en een karting racebaan. In de regio is van alles te bezoeken, bijvoorbeeld Varusslag bij het Teutoburger Wald, of het Museumterrein Kalkriese dat ooit de plek van de legendarische veldslag was tussen Germanen en Romeinen.



ETAPPE 17. Rijden naar “Thuis”

Afstand; 216 km
Reistijd: 2.15 uur



Route rijden via de 1, 30, A1, A50 en de A325