

# Camper vakantie trip langs de Rijn in Duitsland en Frankrijk

**ETAPPE 1.** Rijden naar "Rheincamping Meerbusch" Zur Rheinfähre 21 40668 Meerbusch Duitsland DL (Langst-Kierst)

Telefoon: +49 (0)2150 91 18 17

Website: <https://rheincamping.com/>

E-mail: [info@rheincamping.com](mailto:info@rheincamping.com)

Hond toegestaan

Afstand; 110 km

Reistijd: 1.20 uur

Kosten vanaf; € 15,00 p.n.

Camping geopend; Begin april tot begin oktober

Reserveren is verplicht

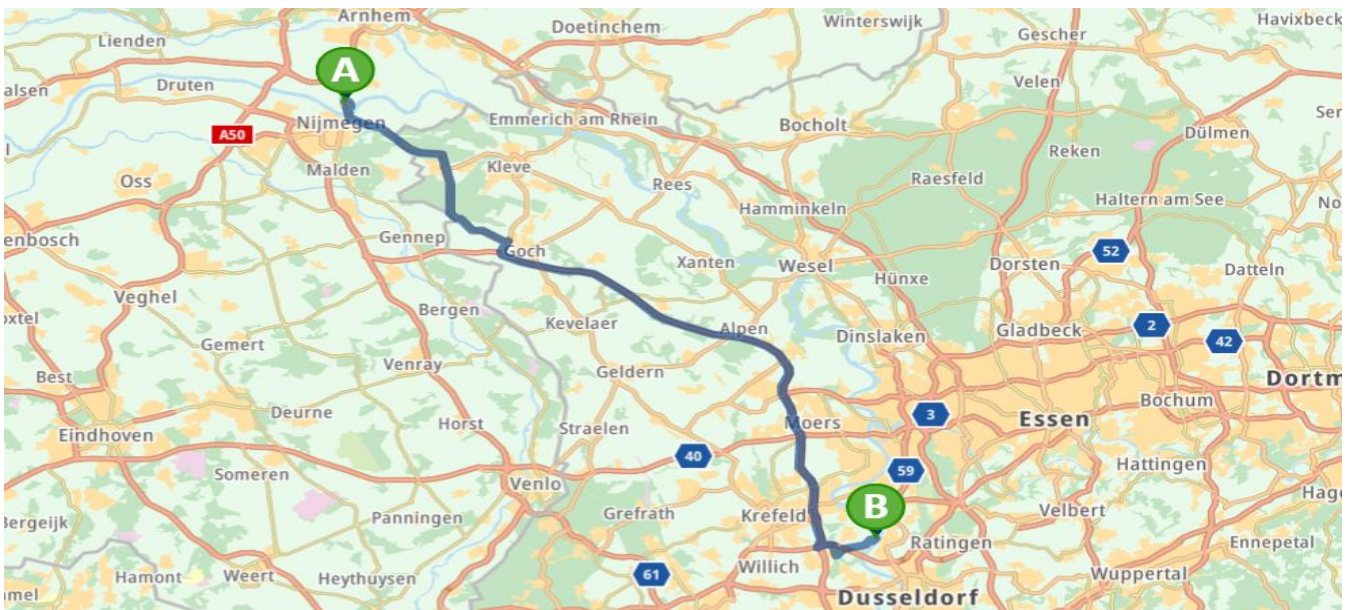
Receptie open; Van 08.30 tot 13.00 U en van 15.00 tot 20.00 U

Aankomst na 13.00 U

Vertrek voor 13.00 U



Rijden over de N325, B504, B9, A57, A44, L137, K9 en de K1



Camping Meerbusch ligt direct aan de Rijn aan het elf kilometer lange Meerbusch-Rijnfront tussen Büderich in het zuiden en Nierst in het noorden dat één van de mooiste stukken aan de Nederrijn is. In het stroomgebied van de oude Rijnarm is een rijke flora en fauna bewaard gebleven, de rivieroever in de directe voormalige loop van de rivier worden als bijzonder kwetsbaar beschouwd en samen met de aanliggende landbouwgrond vormen ze een harmonieus geheel in de omgeving.

De camping kent diverse staanplaatsen met een verschillende grootte en een verschillend uitzicht, en beschikt over enkele verharde camperplaatsen, vraag hiernaar bij de Receptie. Tegen betaling hebben de plaatsen een stroomvoorziening van 6 of 16 ampère. Schoonwaterkranen zijn verspreid over het terrein, bij de ingang van de camping kunt u uw vuile grijswater lozen en kunt U schoon water innemen. Het chemisch toilet kunt u ledigen in de hiervoor speciale ruimte in het sanitaire gebouw. Op de camping is geen Wifi aanwezig.

Bij de Receptie is een minimarkt, hier kunt U tijdens de openingstijden van de Receptie terecht voor vers gebak, ijs, zoetigheden, diverse dranken, kioskartikelen, cosmetica en diverse alledaagse artikelen. Tevens kunt U bij de Receptie terecht voor broodjes service, de avond ervoor vóór 19.00 uur bestellen en vanaf 08.30 uur afhalen. Ook kunt U hier terecht voor informatie van activiteiten op de camping en de wijde omgeving van de camping.



Op de camping bevindt zich strandbar Tropicana, deze heeft een unieke sfeer en U kunt hier genieten van een Spaans biertje, maar natuurlijk ook Duits bier vers van het vat, een selectie van verschillende en wisselende Spaanse tapas of snackgerechten. Natuurlijk kunt U hier ook terecht voor ijs, koffie met cake en natuurlijk veel verschillende soorten drankjes tegen betaalbare prijzen, een bezoek is gegarandeerd de moeite waard!

Op de camping is er gelegenheid om diverse sporten te beoefenen op de diverse sport- en speelvelden. In de directe omgeving in Meerbusch ligt het "Golfpark Meerbusch" ingebed in een prachtige Bosgebied, de typische Nederrijnomgeving. Het Golfpark is een succesvolle symbiose van natuurbeleving en verijnd golfen en heeft 18 holes. Verder is er in de omgeving van de camping volop gelegenheid om in de baaien en in de Rijn te vissen, een mooie fiets- of wandeltocht te maken, en natuurlijk is ook een bezoek aan Meerbusch met zijn vele mooie bezienswaardigheden, attracties en kunstwerken meer dan de moeite waard. In de zomermaanden kunt U vanaf de camping met een pontje de Rijn oversteken om een bezoek te brengen aan Meerbusch.





**ETAPPE 2.** Rijden naar camping "Siebengebirgsblick" Wickchenstraße, 53424 Remagen-Rolandswerth DL

Telefoon: +49 (0)1515 9068976

Website: [Rheincamping Siebengebirgsblick](http://RheincampingSiebengebirgsblick)

E-mail: [office@siebengebirgsblick.de](mailto:office@siebengebirgsblick.de)

Afstand; 102 km

Reistijd: 1.20 uur

Hond toegestaan

Kosten vanaf; € 18,00 p.n.

Camping geopend; Van begin april tot eind september

Reserveren is aan te raden

Receptie open; Dagelijks van 09.00 tot 21.00 U

Aankomst tussen 14.00 en 21.00 U

Vertrek voor 12.00 U



Rijden over de K9, L476, A57 (E31), A1 (E31), A4 (E40), A555, A565 en de B9



Camping Siebengebirgsblick ligt direct aan de oevers van de Rijn, genesteld tussen de Beethovenstad Bonn, het Zevengebirge en het Ahrdal. De idyllische ligging tegenover het Rijnland "Nonnenwerth" en de nabijheid van het stadsbos van Remagen zorgen voor echte rust, een perfecte plek om te genieten en om te ontspannen. De zonsopgangen over het Rijnland zijn fascinerend en ongeëvenaard, U kunt 's avonds en 's nachts de echte romantiek van de camping op een heel bijzondere manier voelen en ervaren.

Rheincamping Siebengebirgsblick heeft 140 plaatsen voor caravans en campers, de percelen zijn ongeveer 90 m<sup>2</sup> -120 m<sup>2</sup> groot en zijn voorzien van elektriciteit en een watertappunt. Op de camping is een modern sanitair gebouw aanwezig, een chemisch toilet-station en de mogelijkheid om grijs water te lozen en schoon water in te nemen. Tegen betaling van 2 euro per dag is high-speed WLAN- Wifi te koop bij de Receptie.

Op de camping is er een speeltuin, een voetbalveld, een beachvolleybalveld en een basketbalveld aanwezig. Ook is er een kleine kiosk aanwezig voor de dagelijkse levensmiddelen en een broodservice. De supermarkt (Edeka) ligt op 2 km afstand, hier kunt U terecht voor alle dagelijkse benodigdheden en levensmiddelen.



Vanaf de camping heeft u directe toegang tot de Rheinburgenweg, een startpunt om uw wandelingen, fietstochten en dagtochten direct vanaf de camping te beginnen. Andere premium wandelpaden zoals de Rheinsteig of de Rotweinwanderweg zijn met de fiets, auto, camper of het openbaar vervoer in een paar minuten te bereiken. De camping ligt ook direct aan de Rijnfietsroute en biedt dus ideale omstandigheden om het romantische Rijndal per fiets of e-bike te leren kennen. Door het vlakke routeprofiel is de Rijnfietsroute geschikt voor gezinnen met kinderen en voor senioren. Mountainbikers waarderen de mooie paden in het Zevengebergte en in het nabijgelegen stadsbos, hier kunnen zij naar hartenlust hun energie kwijt.

Wat is er mooier dan na een wandeling of fietstocht te stoppen bij een van de vele biertuinen aan de Rijn? De Remagen Rijnpromenade staat landelijk bekend om zijn veelzijdige gastronomie, hier is voor elk wat wils. Op het Rijnterras van de "el Mar" vindt u Argentijnse steaks en verse zomersalades, evenals buitengewone visgerechten zoals "ceviche" en lokale wijnen en Duits en Spaans bier van de tap.

De camping grenst direct aan de voormalige hoofdstad Bonn. De geboorteplaats van Ludwig von Beethoven is met de fiets in ongeveer 20 minuten te bereiken, evenals het stadscentrum. De Rheinauen, het mooie lokale recreatiegebied in Bonn, ligt op ongeveer 15 minuten van de camping, net als de Bonn Museum Mile met het "Huis van de Geschiedenis" Het jaarlijkse kersenbloesemfestival in de lente in de oude binnenstad van Bonn is in ongeveer 30 minuten te bereiken, de Heerstrasse is dan twee weken lang de mooiste straat van Duitsland.





**ETAPPE 3.** Rijden naar camping "Sonneneck" An der B9 56322 Spay Duitsland DL  
4 km verder rijden richting Boppard - GPS-coördinaten: 50°14'54.4"N 7°37'34.9"E

Telefoon: +49 (0) 6742 - 2121

Website: <https://sonneneck-camping.de/>

E-mail: [info@sonneneck-camping.de](mailto:info@sonneneck-camping.de)

Afstand; 150 km

Reistijd: 1.45 uur

Kosten vanaf; € 24,00 p.n.

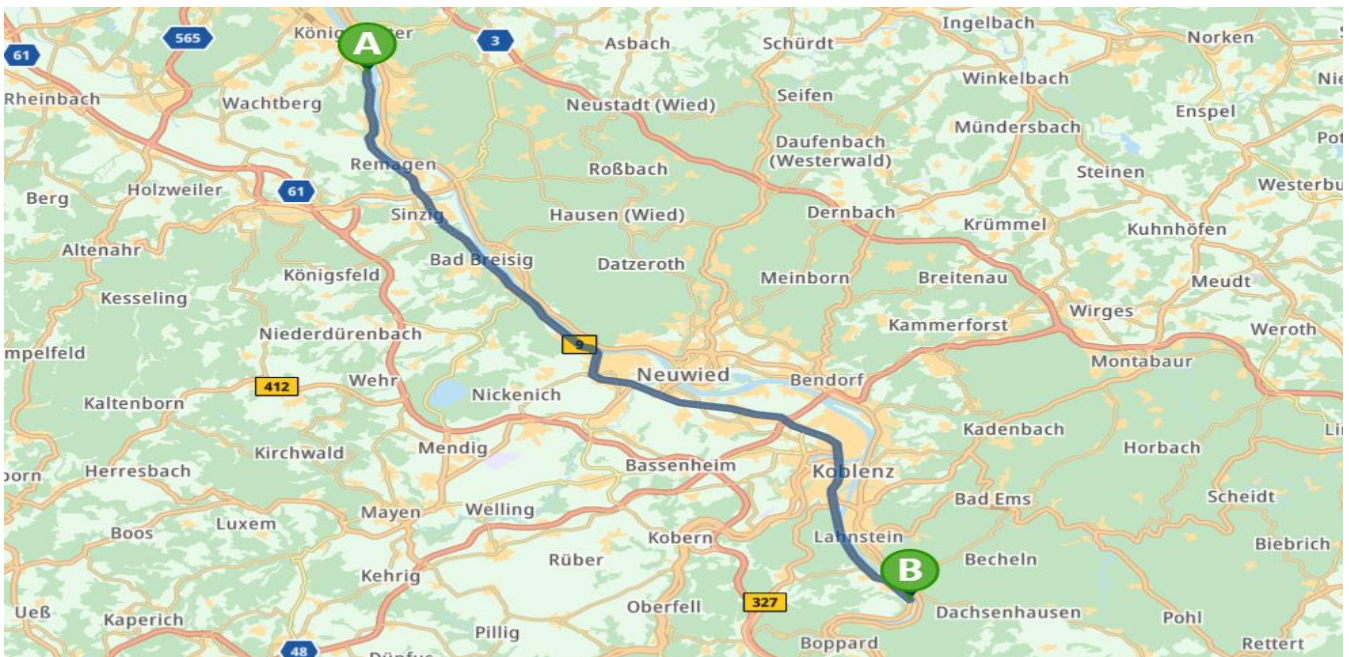
Hond toegestaan

Camping geopend; Van 1 april t/m 31 oktober  
Receptie open; Dagelijks van 08.00 tot 20.00 U

Reserveren is aan te raden  
Aankomst tussen 12.00 en 20.00 U Vertrek voor 12.00 U



Rijden over de B9, een mooie toeristische route langs de Rijn



Camping Sonneneck is schitterend gelegen aan de idyllische oevers van de Rijn in het prachtige Rijnlandschap tussen Koblenz en Boppard dat op de werelderfgoedlijst van UNESCO staat. In dit gebied staan prachtige en pittoreske kastelen, wijngaarden zover het oog reikt, en ook de aangrenzende gebieden zoals de Eifel en de Moezel zijn gemakkelijk te bereiken. De camping heeft 300 plaatsen, 100 plaatsen liggen direct aan de oevers van de Rijn met uitzicht op het water, de schepen en de idyllische wijngaarden. U kunt verder kiezen uit een zonnige, een schaduwrijke of afgelegen plaats met veel privacy. Alle plaatsen hebben stroom, diverse watertap-punten staan verspreid over de camping en op de gehele camping is gratis Wifi aanwezig.



De camping hecht veel waarde aan schone en verzorgde douche- en toiletvoorzieningen, er zijn 2 zeer moderne sanitair gebouwen op de camping aanwezig. Tevens is er een invaliden- douche en toilet aanwezig, een baby ruimte voor de kleintjes en zelfs een hondendouche. Naast de sanitair ruimten is er een bijkeuken en een ruimte met wasmachine en droger. Voor wie erg op zichzelf is zijn er privé sanitair ruimtes te huur, vraag hiernaar bij de Receptie. Daarnaast is de camping uitgerust met een chemisch toilet-station en de mogelijkheid om grijs water te lozen en schoon water in te nemen. Om uw afval te storten is er een milieustraat waar U gesorteerd uw afval kwijt kunt.



Op de camping bevindt zich direct aan de Rijn Restaurant "Pizzeria Ristorante Sonneneck", hier kunt U terecht om op het terras of in de romantische biertuin van een heerlijk drankje, een kop koffie met gebak, of van een gevarieerd menu te genieten. Wat is er mooier in de zomer om onder het genot van een hapje en een drankje uw ogen over het uitzicht van de brede Rijn te laten dwalen en te genieten van het moment. Bij het restaurant is ook een afhaalpunt waar U terecht kunt voor het afhalen van pizza's en een breed assortiment aan snacks. In de aanwezige kleine kiosk kunt U terecht voor broodjes service, dagbladen en tijdschriften, diverse dranken, ijs, een vers bakje koffie om mee te nemen en voor de meest noodzakelijke levensmiddelen.

Op de camping zijn tal van mogelijkheden om U te vermaken, er is een Zwembad met kinderbad, een Speeltuin, een Jeu de boules baan, Midgetgolfbanen, een Tafeltennis, een Volleybalveld, een kleine Bibliotheek, en voor visliefhebbers is er de mogelijkheid om op de camping direct aan de oevers van de Rijn een hengel uit te gooien.

Ook in de omgeving van de camping is er genoeg te ondernemen, het is heerlijk om langs de machtige Vader-Rijn tussen de ruige rotswanden te fietsen, een boottocht op de prachtige Rijn te maken, en een wandeling te maken in de betoverende natuur met uitzicht op unieke landschappen. In de omgeving zijn ook talrijke kastelen en paleizen die uitnodigen om te bezoeken waaronder de vesting Ehrenbreitstein in Koblenz, de legendarische Deutsches Eck als ontmoetingsplaats van de Rijn en Moezel of de Königsstuhl in Rhens. In het nabije Boppard am Rhein is een stoeltjeslift van Mühlthal naar het "Vierseenblick" die U een uniek uitzicht geeft op de grootste lus van de Rijn. Tevens is dit een mooi uitgangspunt een voor prachtige wandelingen.





**ETAPPE 4.** Rijden naar camping "Sonnenstrand" Strandbadweg 9, 55422 Bacharach Duitsland DL

Telefoon: +49 (0)6743 - 1752

Website: [www.camping-rhein.de](http://www.camping-rhein.de)

E-mail: [info@camping-sonnenstrand.de](mailto:info@camping-sonnenstrand.de)

Hond toegestaan

**Kosten camperplaats + elektra; € 14,00 p.n.**  
**Kosten camping vanaf; € 18,00 p.n.**

Afstand; 37 km

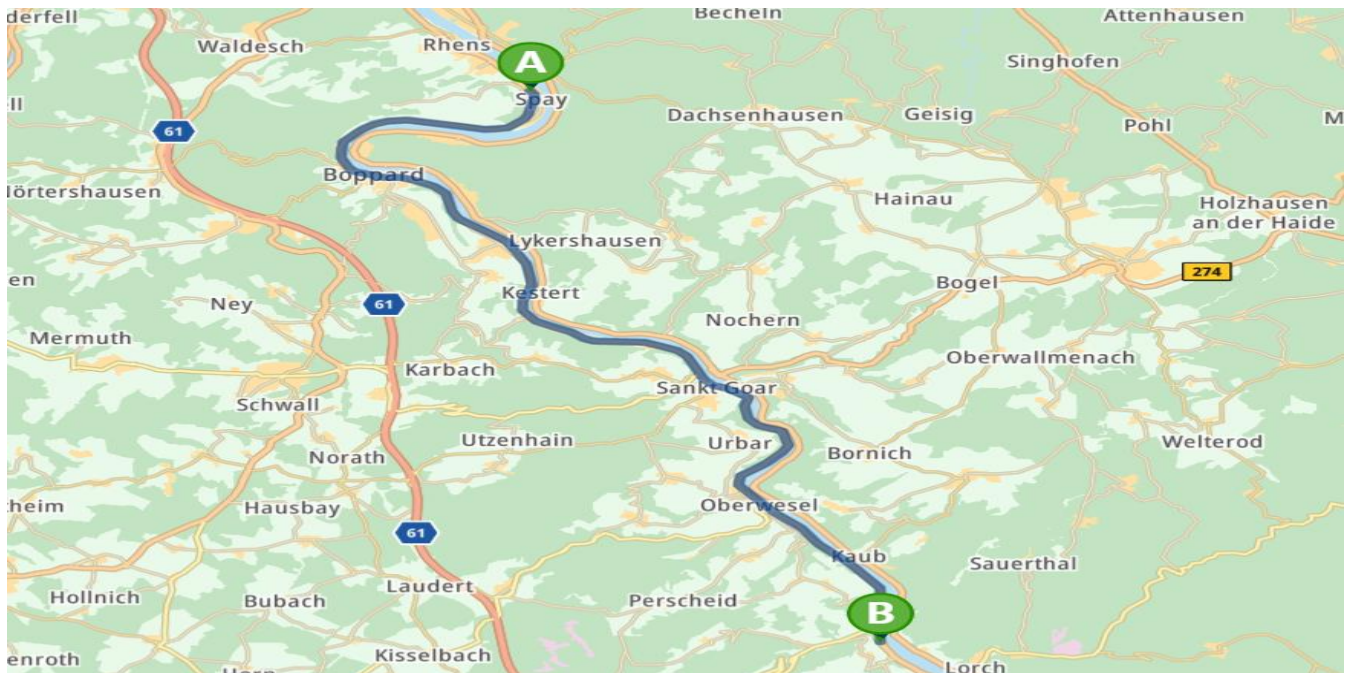
Reistijd: 0.40 uur

**Camping geopend;** Van 1 april tot 31 oktober  
**Receptie open;** Dagelijks van 12.00 tot 22.00 U

Aankomst na 12.00 U    Vertrek voor 12.00 U



**Rijden over de B9, een mooie toeristische route langs de Rijn**



Camping Sonnenstrand (Sunny Beach) in Bacharach ligt aan de prachtige oevers van de Midden-Rijn en nodigt U uit tot idyllisch kamperen in het UNESCO Werelderfgoed Boven-Midden-Rijndal tussen de Loreley in St. Goar en Bingen. De camping heeft groene plaatsen en een privéstrand met zwem- en watersportfaciliteiten in de zomer waaronder kanoën en jetskiën, zeilen, surfen en nog veel meer. Op de camping komen zowel zoonaanbidders als ondernemende kampeerders volop aan hun trekken. De camping met verharde en verlichte paden heeft 55 kampeerplaatsen, deze zijn allen voorzien van elektriciteit en watertappunten. Voor campers is er een apart servicestation aanwezig waar U het chemisch toilet kunt legen, grijs water kunt lozen en schoon water kunt innemen. Om uw afval te storten is er een milieustraat waar U gesorteerd uw afval kwijt kunt.

De camping heeft een volledig gemoderniseerd sanitair gebouw waar U gratis gebruik kunt maken van het toilet, de douche en de wasgelegenheden. Ook is er een wasmachine en droger aanwezig die tegen betaling gebruikt kunnen worden. Op de meeste delen van de camping is gratis WiFi aanwezig.

Op de camping bevindt zich direct aan de oevers van de Rijn een Restaurant met een Zonneterras met een fantastisch uitzicht op het Rijndal waar U kunt genieten van een assortiment aan huisgemaakte gerechten. De keuken van het Restaurant is dagelijks geopend van 17.00 tot 21.00 U. Wanneer U van tevoren reserveert kunt u hier 's morgens ook van 9.00 tot 10.00 uur genieten van een ontbijt.





Verder is de camping voorzien van een Kiosk waar U terecht kunt voor de kleine dagelijkse levensmiddelen en voor diverse kampeerbenodigdheden. Tevens kunt U dagelijks in de Kiosk terecht voor verse broodjes en brood, gelieve deze de dag ervoor te bestellen middels de broodjes service. In het plaatsje Bacharach dat op 5 minuten lopen van de camping ligt kunt U terecht bij diverse Supermarkten voor de grotere dagelijkse boodschappen.

Bacharach is een Middeleeuwse stad omringd door een stadsmuur met verdedigingstorens, met bijzondere en prachtige gebouwen, met een historisch marktplein omringd door oude gebouwen en huizen, met de gotische Wernerkapel, de oude Posthof, de Electorale Paltsmunt en diverse Restaurants waar huiselijke en vaak ook ongewone gerechten op de kaart staan, allen aangevuld met plaatselijke wijnen en dranken.

Een wandeling door de historische straatjes en afgelegen steegjes fascineert door de vakwerkschoonheden, de kunsthistorisch belangrijke kerkgebouwen en het trotse kasteel Stahleck.

De lokale wijnboeren verbouwen uitstekende wijnen op de steile hellingen rond Bacharach en de gezellige wijnbars en talrijke boerderijfestivals nodigen U uit om te komen proeven en te blijven hangen. Bacharach en de Werelderfgoedvallei zijn de ideale bestemming voor elke vakantieganger, de premium wandelpaden en fietsroutes "Rheinburgenweg" en "Rheinsteig" inspireren de actieve toerist met adembenemende uitzichten.





**ETAPPE 5.** Rijden naar camping "Mannheim Strandbad" Strandbadweg 1 68199 Mannheim Duitsland  
GPS coördinaten; 49°26'57.48"N 8°26'52.10"E

Telefoon: +49 (0)176 554 222 68

Afstand; 105 km

Website: [www.campingplatz-mannheim-strandbad.de](http://www.campingplatz-mannheim-strandbad.de)

Reistijd: 1.20 uur

E-mail: *Onbekend*

Hond toegestaan

*Kosten camping vanaf; € 22,00 p.n.*

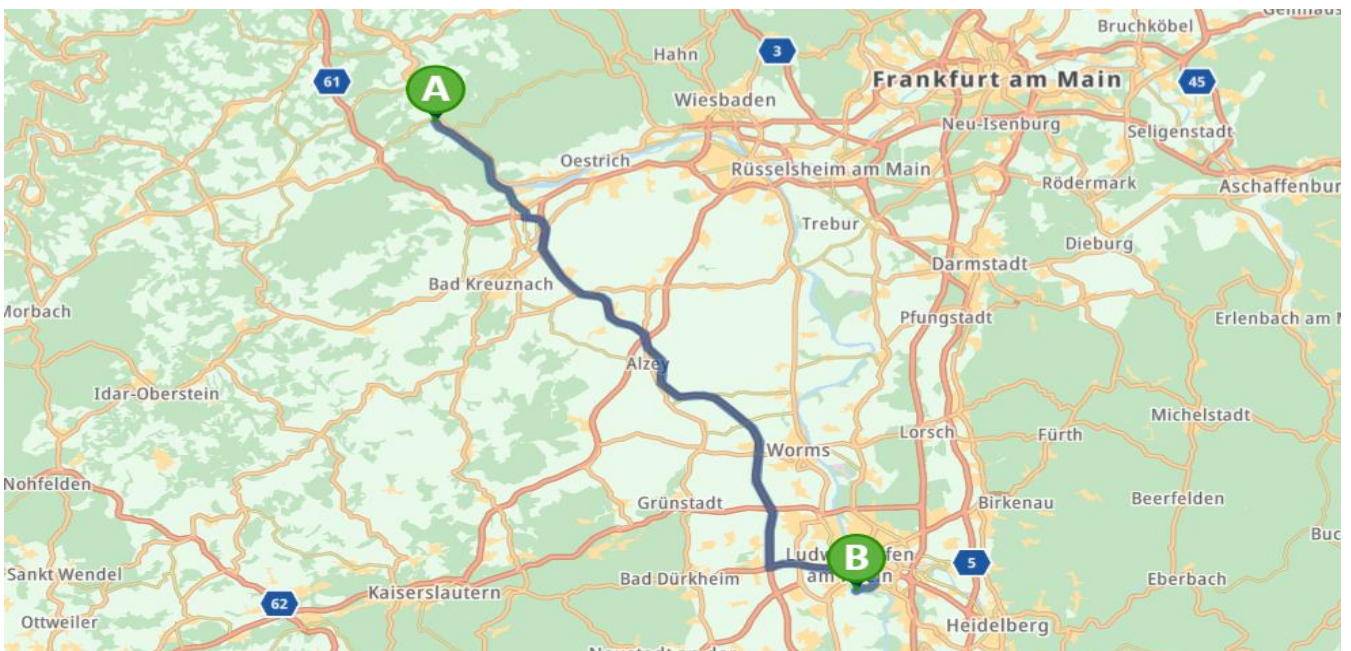
**Camping geopend;** Van 1 april t/m 31 september

**Receptie open;** Dagelijks van 08.00 - 12.00 U en 15.00 - 19.00 U Aankomst na 15.00 U Vertrek voor 12.00 U

Kampeerders met grote voertuigen wordt aangeraden om vooraf telefonisch contact op te nemen omdat er slechts een beperkt aantal plaatsen beschikbaar zijn voor grote campers en caravans.



Rijden over de B9, A61 (E31), A650, B44 en de B36




Camping Mannheim Strandbad ligt in het mooiste bos en natuurpark van Mannheim direct aan de oevers van de Rijn met 62 kampeerplaatsen op een oppervlakte van 9.000 m<sup>2</sup> en biedt de bezoeker een familiale sfeer. De zeer rustige ligging van de camping en het aangrenzende kiezelstrand om te zonnebaden en relaxen dragen bij aan Uw ontspanning. De camping ligt buiten de milieuzone en is daarom ook toegankelijk voor voertuigen zonder milieusticker. De fietspaden in de omgeving leiden U door het midden van het prachtige natuurgebied direct langs de Rijn. In de directe omgeving (1,3 km) bevindt zich een zwembad, een manege en een golfbaan. Het stadscentrum van Mannheim ligt op 6,6 km afstand en is gemakkelijk te bereiken met de auto, bus, tram of fiets. De dichtstbijzijnde bushalte ligt op 150 meter van de hoofdingang van de camping.

Alle plaatsen hebben een 16A-elektriciteit aansluiting. Er zijn 3 sanitaire voorzieningen, een rolstoeltoegankelijk toilet en douche, een familiedouche, een kleedkamer, een keuken met vaatwasser waarvan U gratis gebruik kunt maken, een wasmachine en droger ruimte en U hebt de mogelijkheid om gasflessen te wisselen. Verder is er een Broodjesservice, WiFi op de gehele camping, diverse watertappunten, de mogelijkheid om grijs water af te voeren en het chemisch toilet te ledigen en is er een AED (defibrillator) aanwezig. Honden, met uitzondering van vechthondenrassen, zijn altijd welkom, deze dienen wel altijd aangelijnd te zijn.



Direct grenzend aan de camping ligt Strand bistro "ORO" waar U terecht kunt voor een hapje en een drankje, en het "Mannheim lido" waar U terecht kunt voor zelfgemaakt Italiaanse ijsspecialiteiten, een glas Italiaanse wijn en diverse Italiaanse gerechten uit eigen keuken. Op de terrassen is het hier zomers heerlijk om te vertoeven. Op loop-fietsafstand van de camping liggen diverse restaurants en enkele supermarkten voor de boodschappen.

Naast wandelen in het nabijgelegen Paltserwoud en Odenwald biedt de omgeving diverse mogelijkheden voor recreatieve activiteiten zoals fietsen, watersporten, vissen, zwemmen, golfen, tennissen, paardrijden en bij mooi weer kunt U zelfs ballonvaren. Het is de moeite waard een bezoekje te brengen aan de in de omgeving gelegen Schwetzingen- Schloss Park, het Heidelberg- Schloss, en de steden Altstadt, Königsstuhl en Bergbahn. Ook Ladenburg met zijn historische oude binnenstad en het Dr. Carl-Benz Museum, de Weinheim- Botanische Tuin in Miramar, Bad Dürkheim, Speyer- Altstadt met het Technik Museum en het SEA Life, Worms - die Nibelungenstadt met de Dom en Ludwigshafen am Rhein zijn zeker een bezoekje waard.





**ETAPPE 6.** Rijden naar Inselcamping "Kollersee" Kollerinsel 2 68782 Brühl - Otterstad Duitsland DL  
GPS coördinaten; 49°22'48.3"N 8°28'45.3"E

Telefoon: +49 (0)6202 7601674

Website: [www.inselcamping-kollersee.de](http://www.inselcamping-kollersee.de)

E-mail: [info@inselcamping-kollersee.de](mailto:info@inselcamping-kollersee.de)

Hond toegestaan

Afstand; 16 km

Reistijd; 0.40 uur

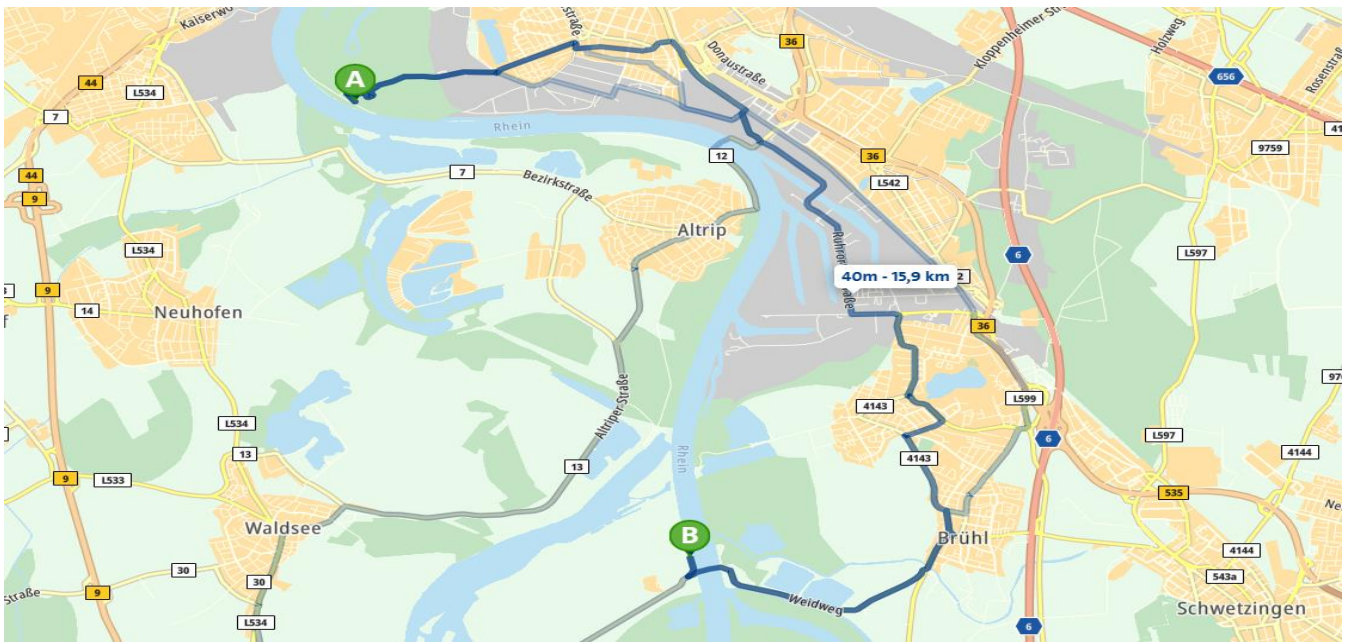
Kosten camping vanaf; € 23,50 p.n.

Camping geopend; Van 1 april t/m 31 oktober

Receptie open; Van 08:30 tot 12:30 U en van 15:00 tot 19.00 U Aankomst na 11.00 U Vertrek voor 11.00 U



Rijden binnendoor over de L559, K4143 en de L30



Camping Kollersee ligt midden in het beschermde natuurgebied Kollerinsel direct aan het meer de Kollersee. De voormalige steengroevevijver, waarvan de waterkwaliteit al jaren als uitstekend wordt erkend, biedt naast de perfecte verkoeling op warme dagen een breed scala aan watersport- en recreatiemogelijkheden. Ingebed in een enorm natuurgebied biedt de camping U een fantastisch decor in een prachtig landschap waar U kunt genieten van een ontspannen, een veelbewogen en comfortabel verblijf. De camping is nieuw, de begroeiing is nog jong, er zijn op het terrein nog weinig tot geen schaduwplekken.

De camping heeft de keuze tussen 3 staanplaatsen gereserveerd voor campers en caravans variërend van 80 m<sup>2</sup>, 90 m<sup>2</sup> en 100 m<sup>2</sup>, deze plaatsen zijn over het algemeen 11 meter diep en variëren alleen in de breedte. Alle plaatsen zijn voorzien van elektriciteit en in de nabijheid van alle plaatsen zijn er watertappunten. De moderne sanitair gebouwen zijn volledig ingericht met toiletten, wastafels en douches, hier kunt u gratis gebruik van maken. Tevens kunt U het chemisch toilet ledigen en is er een camper service station. Ook van de aanwezige ingerichte keukens kunt U gebruik maken evenals van de wasruimte met wasmachines en drogers.

Bij de receptie is een camping winkel, hier kunt U terecht voor vers gebakken producten en het assortiment van een kleine supermarkt en kampeerartikelen. Ook is hier een broodservice, hier kunt u tot 19.00 U brood en broodjes bestellen, deze kunt U de volgende dag vanaf 8.30 uur ophalen.



Op de camping is bistro Oro met een Biertuin met terras aanwezig dat uitzicht heeft op de Kollersee waar U van een ruime selectie klassieke en traditionele streekgerechten en een heerlijk glaasje kunt genieten.

Het strand aangrenzend aan de volledige camping is een privé familiestrand van de camping en uitsluitend bestemd voor recreatie van de campinggasten. Wind- en kitesurfen is hier alleen toegestaan op dagen dat er niet gezwommen wordt. Kano's, kajaks, zwemplatforms en SUP's kunnen op de camping gehuurd worden.

Genesteld in een enorm natuurgebied, biedt de camping U een fantastische achtergrond rond de Kollersee en is een perfect startpunt voor tal van wandel- en fietstochten in de metropoolregio Rijn-Neckar of het nabijgelegen Paltserwoud. Ook de nabijgelegen historische Stad Brühl is een bezoek meer dan waard, hier vindt U vele bezienswaardigheden waaronder de burchten Augustusburg en Falkenlust die op de werelderfgoedlijst van de UNESCO zijn opgenomen, de slotkerk Sint Maria van de Engelen uit 1493, het huis "Zum Stern" uit 1525, de Kaiserbahnhof Kierberg uit 1877, het oude stadhuis aan de markt uit 1858, de katholieke kerk Sint Stephanus van 1964 en het Joodse kerkhof. Brühl herbergt ook verschillende musea, waaronder het Max Ernstmuseum dat werken van de gelijknamige Brühlse kunstenaar tentoonstelt, het keramiekmuseum, het erfgoedmuseum gehuisvest in een historisch vakwerkpand en het belastingmuseum.





**ETAPPE 7.** Rijden naar camperplaats “Oberrhein” Am Campingpark 1 D-77836 Rheinmünster Duitsland  
Camperplaats ligt aan camping Oberrhein

Telefoon: +49 7227 2500

Website: [www.fco.de](http://www.fco.de)

E-mail: [info@fco.de](mailto:info@fco.de)

Hond toegestaan

Afstand; 95 km

Reistijd; 1.20 uur

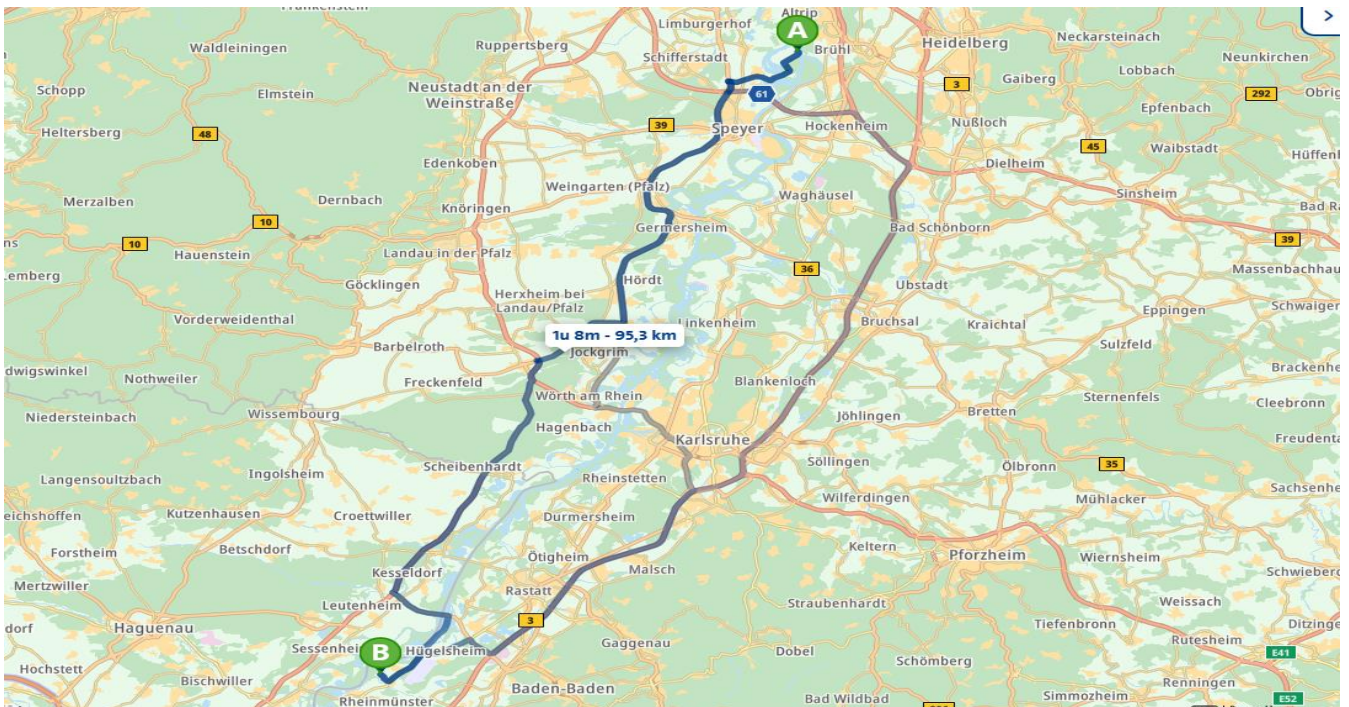
Kosten camperplaats vanaf; € 12,00 p.n.

Camping geopend; Gehele jaar geopend

Receptie open; Van 07.00 tot 13.00 U en van 15.00 tot 22.00 U Aankomst de gehele dag Vertrek voor 13.00 U



Rijden over de L630, K31, K23, B9, L549, A65, B9, N363, D4, K3758, K3759 en de L75



Freizeitcenter Oberrhein is gelegen waar de rivier de Rijn de grens vormt tussen de Vogezen in Frankrijk en het Zwarte Woud in Duitsland in een bocht van de Rijn rondom twee recreatiemerren en een visvijver tussen de plaatsen Söllingen en Rheinmünster. Het is een modern familie campingpark en ligt in het warmste klimaat van Duitsland. De camping is groot en is in de breedte ingericht met de hoofdingang in het midden en heeft vooral heel veel vaste en seizoenplaatsen. Vlak achter de receptie liggen drie velden met toeristische standplaatsen en ook aan het zwemmeer Noord zijn plekken voor toeristische kampeers. Buiten de camping is een aparte camperplaats met plaats voor 20 campers, deze zijn voorzien van 16A-stroom, watervoorzieningen, een camper servicestation voor het afvoeren van grijs water en het innemen van schoon water en een chemisch toilet servicestation. Camperaars kunnen met een dagkaart gebruik maken van alle faciliteiten op de camping.

De camping heeft 7 moderne sanitair gebouwen met aparte Dames en Heren douches, familiedouches, aparte Dames en Heren toiletten en kinderbadjes met commodes die dagelijks regelmatig grondig worden gereinigd. Ook zijn er wasruimten met wasmachines en drogers, vaatwassers, en alles wat u verder nodig heeft voor een fijne aangename onbekommerde vakantie, en op bijna de gehele camping is er WIFI beschikbaar. Ook is er een zeer grote supermarkt aanwezig waar U dagelijks terecht kunt voor groot assortiment vers brood en broodjes, een groot aanbod van levensmiddelen, dranken en alle verdere dagelijkse benodigdheden.



Er zijn 2 restaurants, in restaurant "Seeblick" serveert men typische regionale gerechten in goede porties tegen eerlijke prijzen, het prachtige uitzicht vanaf het terras op het meer maakt het genieten hier compleet! In het Italiaanse restaurant "Goed Baden" biedt men U het hele scala aan gastronomie, van kleine snacks tot fijne driegangsmenu's, of om te genieten van een pizza of pasta in de biertuin. Ook kunt U hier eten bestellen en afhalen, in het hoogseizoen is er zelfs een bezorgservice naar Uw kampeerplaats. Verder is er een Snackbar waar U terecht kunt voor snacks, frites, broodjes, hamburgers en diverse warme en koude dranken.

Tijdens het hoogseizoen is er voor jonge kinderen een rijk gevarieerd programma met animatie, waterspellen, strandvolleybal en voetbal. Kleine kinderen springen graag op het springkussen in de vorm van een luchtkasteel. In de meertjes van Freizeitzentrum Oberrhein met het ruime zand- en kiezelstrand met ligweide liggen grote vloten en reusachtige opblaaswerktuigen om urenlang mee te spelen. Als u van bewegen houdt, bent U hier ook aan het juiste adres, er is een tennisbaan en een minigolf aanwezig en de omgeving van de camping nodigt uit tot mooie wandel- en fietstochten door de prachtige omgeving.

Het plaatsje Söllingen ligt maar op 2,5 kilometer, U wandelt daar in een half uur naar toe. De andere kant uit ligt Rheinfürth, op bijna 5 kilometer van de camping, daar zijn nog meer meren en meetjes. Voor wie houdt van het nachtleven zal in Karlsruhe (46 kilometer) veel plezier hebben in de talrijke disco's. Vanaf de camping beginnen diverse fietsroutes door de omgeving. Klimmen kan in het middengebergte van het Zwarte Woud.





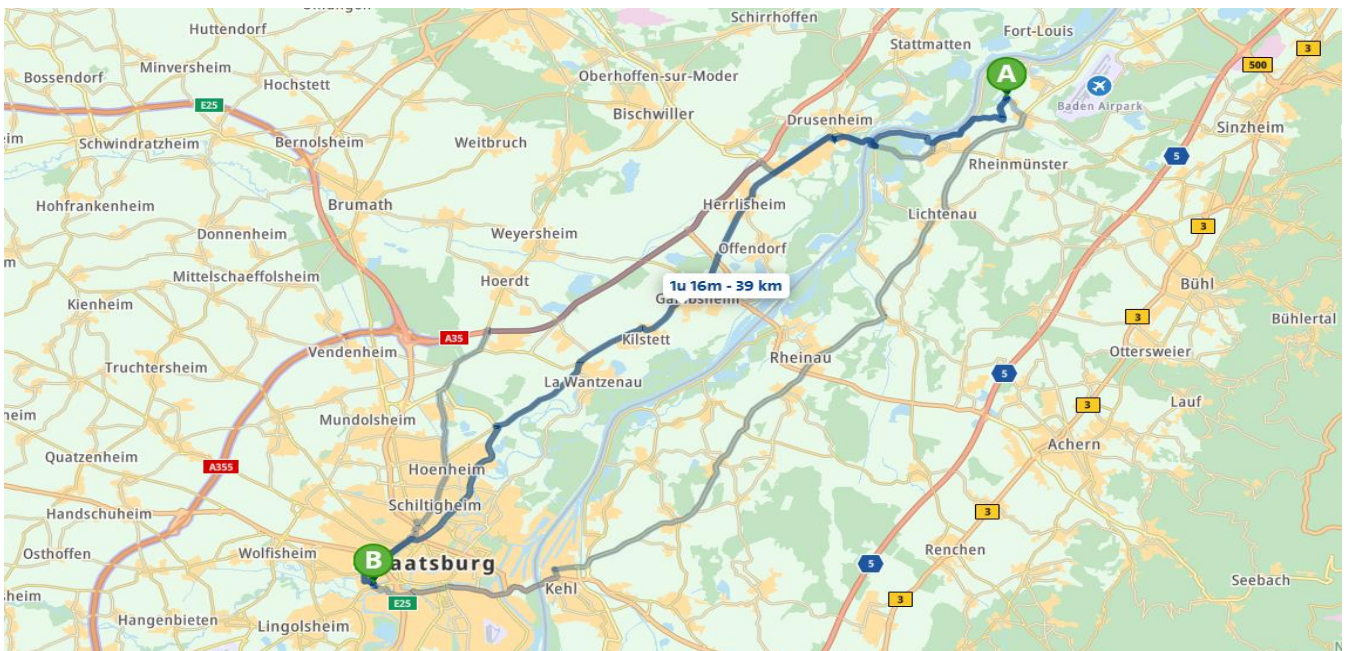
**ETAPPE 8.** Rijden naar camping “de Strasbourg” 9 Rue de L’Auberge de Jeunesse 67200 Straatsburg (Strasbourg) Frankrijk  
GPS coördinaten: breedte 48.5745 | Lengtegraad 7.71742  
Telefoon: + 33 (0)3 88 30 19 96  
Website: [www.camping-strasbourg.com/nl/](http://www.camping-strasbourg.com/nl/)  
E-mail: Onbekend  
Hond toegestaan  
Kosten camping vanaf; € 21,00 p.n.

**Camping geopend;** Gehele jaar geopend

**Receptie open;** Van 07.00 tot 13.00 U en van 15.00 tot 22.00 U Aankomst na 14.00 U Vertrek voor 12.00 U



**Rijden over de K3758, L85, D429, D468, N2350 en de N4 (Dit is een korte toeristische route)**



Camping de Strasbourg is gelegen in een natuurpark in de wijk Montagne in Strasbourg in de Bas-Rhin, een regio met een divers landschap langs de rivier de Thur. Ondanks de ligging in de stad doet de camping landelijk aan door de aangeplante bomen en struiken. De camping heeft 115 vrij ruime plaatsen met zon of schaduw in het hart van een mooi park van 3 ha, allen met een elektriciteit voorziening van 10 ampère. Op het vlakke terrein van de camping zijn 30 staanplaatsen met een verharde ondergrond speciaal voor campers ingericht, echter campers kunnen ook op andere plaatsen staan, U kies zelf de standplaats die het beste bij u past. Ook buiten het terrein bij de ingang van de camping zijn er een aantal plaatsen speciaal voor campergasten op doorreis (kortverblijf) beschikbaar, U kunt gebruik maken van de camperservices op het terrein van de camping.

De Camping beschikt over 2 nieuwe verwarmde sanitair gebouwen met toiletten en douches die van alle gemakken zijn voorzien. Er zijn speciale voorzieningen voor gezinnen (combibadkamers, babyruimte, kindersanitair, en er is een speciale sanitair ruimte voor mindervaliden. Tevens is er een wasserette en gratis wifi.

In het aanwezige Restaurant kunt U terecht voor uiteenlopende maaltijden, waaronder ook een selectie van typische streekgerechten, frisse salades en verse pizza's. Op het overdekte terras ontspant U met een lekker drankje. 's Ochtends geniet U van verse broodjes of een compleet ontbijt op bestelling, deze kunt U de dag ervoor bestellen in de aanwezige campingwinkel waar U ook terecht kunt voor een klein assortiment met de belangrijkste dagelijkse levensmiddelen, diverse (koude) dranken en enkele heerlijke regionale wijnen.



Op de camping is een schoon en goed onderhouden zwembad aanwezig van 55 cm olopend naar 125 cm diep, met een klein terras met parasols en ligstoelen. Aangrenzend ligt een weide met ligstoelen en parasols en stevig uitgevoerde houten eettafels met banken. In de recreatieruimte staan spelletjes, kijkt U televisie of speelt U een potje tafeltennis of biljart. Voor kinderen is er een speeltuin aanwezig. Het multifunctionele sportveld en de Jeu-de-boules banen dagen uit tot een wedstrijdje. Verder zijn op de camping Fietsen en E-bikes te huur.

De camping is ideaal gelegen om de fascinerende stad Straatsburg te bezoeken, deze ligt op slechts 3 km van het historische centrum van Straatsburg en is te voet of op de fiets lang de fietspaden vanaf de camping makkelijk bereikbaar. Ook de bus richting het centrum van de stad stopt vlak bij de camping. Ontdek het historische centrum van de hoofdstad van de Elzas en de diversiteit van het zeldzame erfgoed. Bezoek de oude en pittoreske wijk la Petite France waar vroeger de leerlooiers en molenaars woonden. La Petite France heeft een uniek architecturaal erfgoed met vakwerkhuisen en charmante kleine straatjes. Bewonder de Kathedraal Notre-Dame met een hoogte van 142 meter. Het hart van de stad rond de kathedraal heeft ook mooie bezienswaardigheden zoals maison Kammerzell, dat een van de bekendste gebouwen van Straatsburg is, een koopmanshuis in renaissance stijl dat tegenwoordig een bekend restaurant huisvest. Ontdek ook de talloze straatjes en bekende pleinen zoals het place du Château met het Paleis Rohan, maar ook het Gutenbergplein, het Kléberplein en het plein van de Marché-aux-cochons-de-lait.





**ETAPPE 9.** Rijden naar camping "du Canal" Rue Paul Bader 68680 Kembs Frankrijk

GPS coördinaten: B 47.687431 L 7.509057

Telefoon: +33 (0)7 83 89 72 50

Website: [www.camping-du-canal.fr](http://www.camping-du-canal.fr)

E-mail: [campingkembs@gmail.com](mailto:campingkembs@gmail.com)

Hond toegestaan

**Afstand; 109 km**

**Reistijd: 1.20 uur**

**Kosten camping vanaf; € 18,00 p.n.**

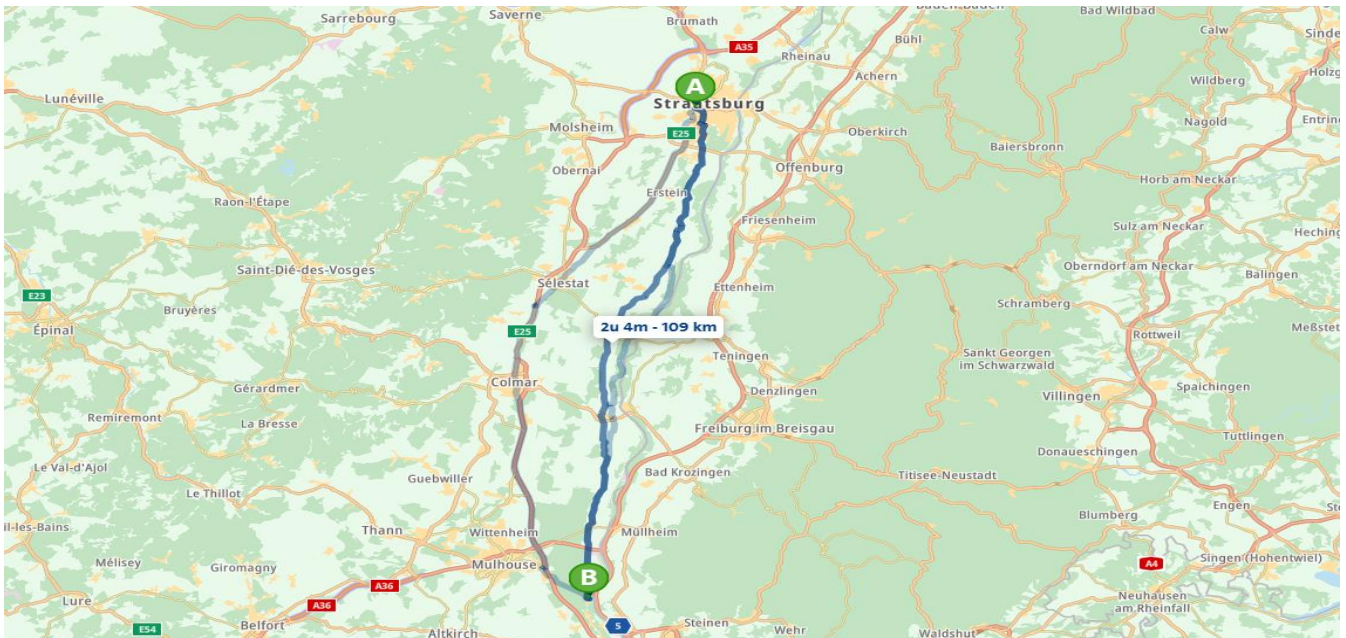
**Camping geopend;** Van 1 april t/m 31 september

**Receptie open;** Van 07.00 tot 10.00 U en van 16.00 tot 18.00 U Aankomst na 16.00 U Vertrek voor 10.00 U



**Rijden over de M35 (E25) en de A35**

**(Korte toeristische route via de M35 (E25) en de D468 - 2.15 uur)**



Camping du Canal ligt op een 2 ha groot terrein aan de Zwitsers-Duitse grens in de Elzas en wordt omringd door het Huninguekanaal, het Grand Canal van de Elzas en de Oude Rijn. Hier ademt U verse berglucht in terwijl U geniet van een prachtig uitzicht over de Elzas die rustgevend en indrukwekkend is door de enorme bergen van de Hoge Vogezen, en door het platteland met haar bossen en wijngaarden in een heuvelachtig groen landschap.

De camping heeft 73 overwegend vlakke afgebakende toeristische plaatsen van 80 tot 100 m<sup>2</sup> groot met weinig tot geen beschutting. Alle plaatsen zijn voorzien van 16 ampère elektriciteit, er zijn verspreid over de camping diverse schoonwater tappunten en over de gehele camping is gratis WiFi beschikbaar. Het sanitair gebouw is voorzien van toiletten, douches, een babywasplaats, invalide sanitair en kinder sanitair, hier kunt U gratis gebruik van maken. Verder is er een wasruimte met een wasmachine en droger waar U tegen betaling gebruik van kunt maken en is er een camper servicestation voor het afvoeren van grijs water, het innemen van schoon water, en voor het ledigen van het chemisch toilet.

De camping is voorzien van een openlucht zwembad, een sportveld, een pannaveld en fietsverhuur, en is er broodjes service bij de Receptie, hier kunt u tot 18.00 U brood en broodjes bestellen, deze kunt U de volgende dag vanaf 7.30 uur ophalen. Op 100 meter van de camping ligt een snackbar waar U terecht kunt voor diverse snacks, frites, diverse dranken en ijs, ook kunt U hier diverse maaltijden afhalen. Op 1 km. afstand van de camping ligt een Supermarkt waar U terecht kunt voor de dagelijkse boodschappen en levensmiddelen.



Bij een verblijf in de Elzas mag een bezoek aan het indrukwekkende berglandschap van de Vogezes zeker niet ontbreken, U kunt hier eindeloos wandelen en fietsen terwijl U geniet van de schone berglucht en het prachtige uitzicht, de groene bossen en indrukwekkende rotspartijen maken het gebied onvergetelijk. Wanneer U geen hoogtevrees heeft is de Ballon d'Alsace een aanrader, deze hoge berg ligt in het grensgebied van Elzas en is 1247 meter hoog, vanaf de top hebt U een fantastisch uitzicht over de betoverende omgeving. Ook kunt U gaan zwemmen in het uniek lagune zwembad in de Grand Est, en gaan vissen in de 2 kanalen en de Oude Rijn.

De Elzas staat bekend om zijn wijngaarden en de gezellig dorpjes, het heuvelachtige platteland is te voet of met de fiets goed te verkennen. Een aanrader is het volgen van de Elzasser Wijnroute die U langs de schilderachtige dorpjes en vele wijngaarden brengt en waar U rustig even kunt gaan zitten met een heerlijk glaasje wijn. Ook een boottocht op de Oude Rijn is zeker een aanrader, vanaf de boot hebt U een prachtig uitzicht op de enorme bergen van de Hoge Vogezes, en op de heuvels en het platteland met haar bossen en de wijngaarden.





**ETAPPE 10.** Rijden naar camping “Bel Air Village Le Brabois” 2301 Av. Paul Muller, 54600 Villers-lès-Nancy

Frankrijk

Telefoon: + 33 (0) 3 83 27 18 28

Afstand; 195 km

Website: [www.campingbrabois.fr](http://www.campingbrabois.fr)

Reistijd: 2.30 uur

E-mail: [campingbrabois@belairvillage.com](mailto:campingbrabois@belairvillage.com)

Hond toegestaan

Kosten camping vanaf; € 15,50 p.n.

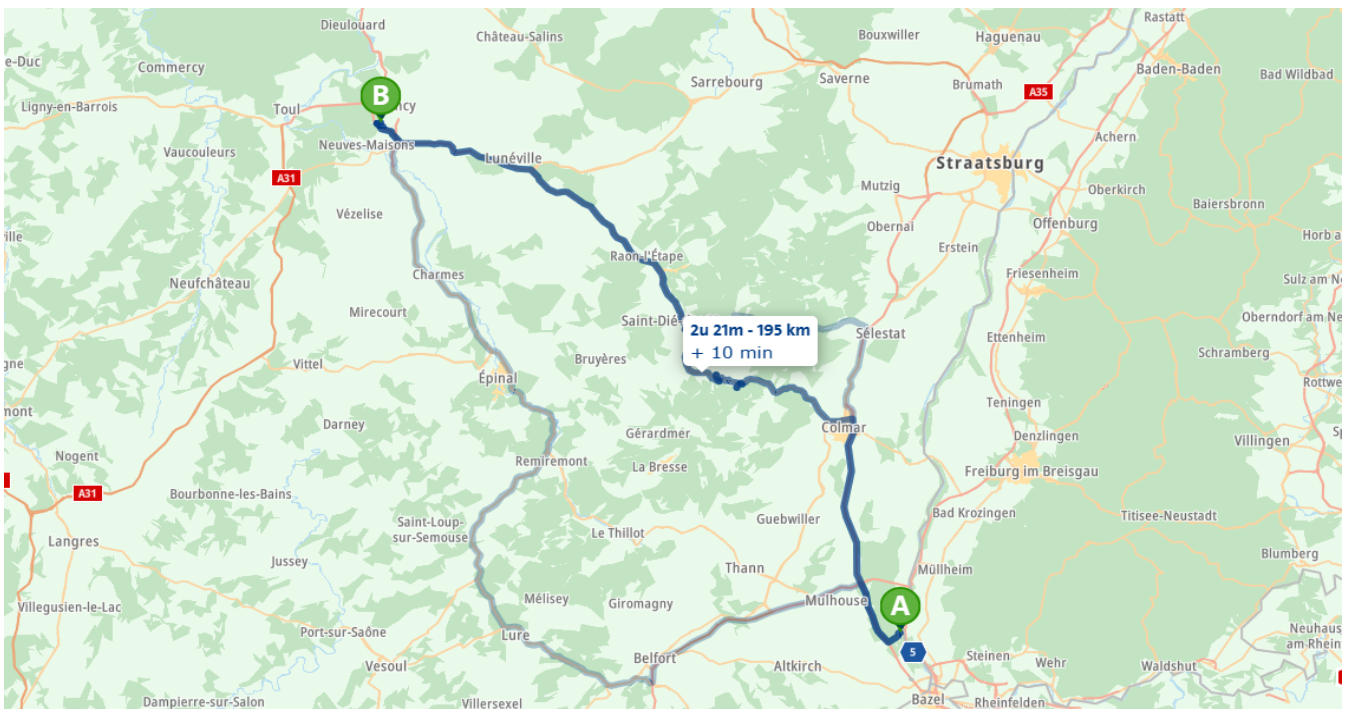
Camping geopend; Van

Receptie open; Laagseizoen van 08:00 tot 12:00 U en van 15:00 tot 20:00 U

Hoogseizoen (vanaf 1 juli) van 08:00 tot 12:00 U en van 14:00-20:00 U Aankomst na 14.00 U Vertrek voor 12.00 U



Rijden over de A35 (E25), D83, D415, N59, N4 en de M974



Camping Bel Air Village Le Brabois ligt in Villers-lès-Nancy in Meurthe-et-Moselle, in de Grand Est, in het hart van het Brabois Historisch Park aan de poorten van de botanische tuin van de stad Nancy in een groene en rustige omgeving waar het palet van landschappen zeer rijk is. De camping is lid van ACSI. Wanneer U na sluitingstijd van de receptie aankomt kunt U op de parkeerplaats van de toegangsweg van de camping gaan staan tot de volgende ochtend en U dan melden bij de Receptie.

De camping heeft 157 schaduwrijke en halfschaduwrijke kampeerplaatsen van 80 tot 100m<sup>2</sup> groot waarvan een groot aantal speciaal voor campers zijn ingericht, deze zijn voorzien van een elektrische aansluiting, een schoon watervoorziening en een grijs water afvoer. De elektrische aansluiting kost € 5.90 per dag/nacht, Wifi is gratis. De camping is voorzien van 4 volledig ingerichte toiletgebouwen die zijn voorzien van toiletten en douches, hier kunt U gratis gebruik van maken. Verder zijn er afwasplaatsen, plaatsen voor het ledigen van het chemisch toilet, is er een wasserij met wasmachines en drogers die U tegen betaling kunt gebruiken en een afvalterminal. Op de camping is een snackbar- bar - restaurant aanwezig waar U terecht kunt voor diverse dranken, ijs, snacks, salades, een lunch en zelfs voor een compleet diner, tevens kunt U hier ook afhalen. Tevens is er een Supermarkt aanwezig waar U terecht kunt voor vers brood en de dagelijkse boodschappen.



De camping is voorzien van een prachtig verwarmd binnenzwembad met massagestralen, een waterval, een Balneotherapie bank, whirlpools en een wellness ruimte, en verder een tv-kamer, een speeltuin, een Multi sportveld waar U kunt basketballen, volleyballen, voetballen en handballen en staat er een tafeltennis en er is een mini boerderij, een zen ontspanningsruimte, diverse springkussens en een bibliotheek.

Vanaf de camping Bel Air Village Le Brabois kunt U prachtig wandelen en fietsen, de regio staat bekend om zijn vele indrukwekkende bezienswaardigheden, van de forten en de slagvelden uit de Eerste Wereldoorlog bij Verdun tot aan het prachtige natuurpark dat in deze regio gelegen is, het Ossuarium van Douamont, een zeer indrukwekkende locatie, en het Regionaal Natuurpark van Lorraine. Ontdek vanuit camping ook de nabijgelegen stad Nancy, de bakermat van de Art nouveau, en bezoek het Place Stanislas, een van de mooiste pleinen ter wereld die op de werelderfgoedlijst van UNESCO staan. Aan het zonnige plein zijn verschillende terrasjes te vinden en de oude San Sebastiaan kerk, even verderop ligt de Passage Blue, van buiten heel modern gebouw, in werkelijkheid bijna een eeuw oud en is met de mozaïek en de blauwe staalconstructie een voorbeeld van art deco. In de passage zijn leuke kleine winkeltjes te vinden. Laat U verder betoveren door de opeenvolging van bloembedden en architectonische wonderen in de oude stad, de oude gebouwen en huizen, de winkels, de pleinen en terrassen en de oude ambachten. Van juni tot september vindt hier dagelijks een schitterende nachtshow plaats, met licht en geluid worden de vlaggenschipmonumenten van de stad prachtig benadrukt.





**ETAPPE 11.** Rijden naar camping "Kautenbach" An der Weierbach L-9663 Kautenbach Luxemburg  
GPS coördinaten; N 49° 57' 15.51" - E 6° 1' 31.24"

Telefoon: +35 2 95 03 03

Website: [www.campingkautenbach.lu](http://www.campingkautenbach.lu)

E-mail: [info@campingkautenbach.lu](mailto:info@campingkautenbach.lu)

Hond toegestaan

**Afstand; 207 km**

**Reistijd; 2.30 uur**

**Kosten camping vanaf; € 18,50 p.n.**

**Camping geopend;** Van 1 februari t/m 30 november

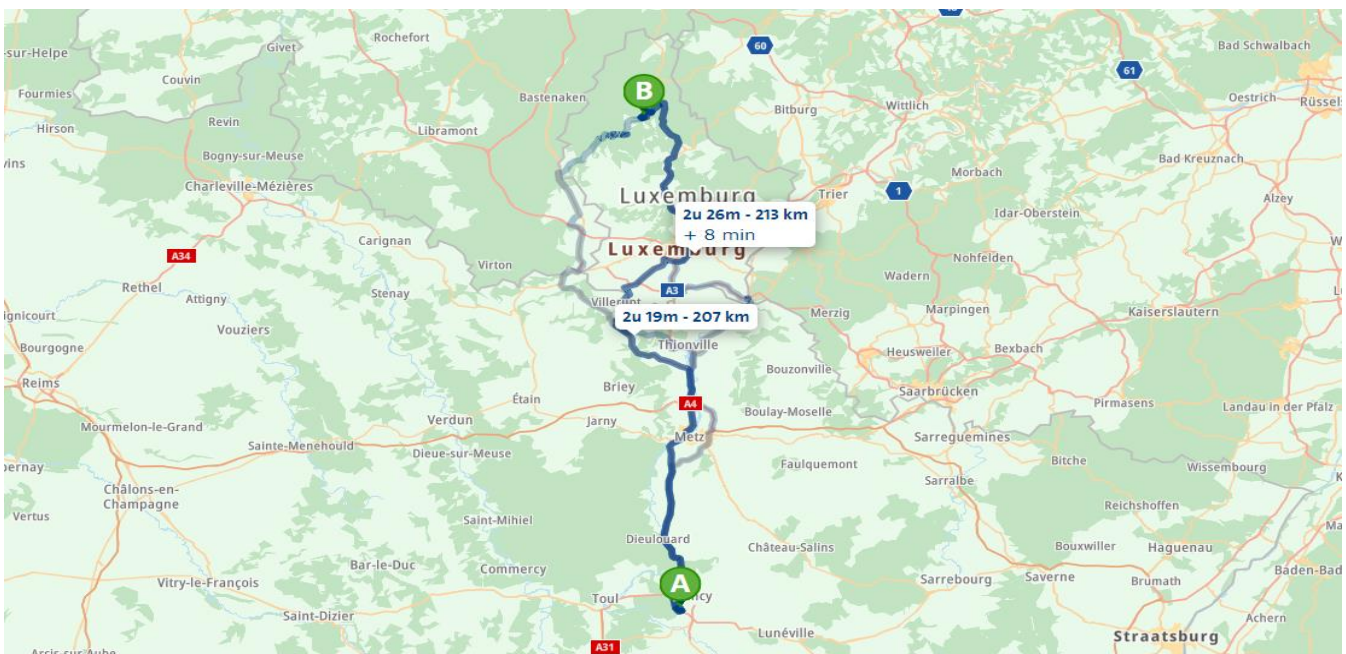
**Receptie open;** Van 09:00 tot 12:00 U en van 13:00 tot 19:00 U

Aankomst na 13.00 U

Vertrek voor 12.00 U



**Rijden over de A33 (E23), A31 (E21), A30 (E411), D906, D16, A4, E25 (A6), E421, N7, CR322 en de CR331**



Camping Kautenbach ligt in de prachtige Luxemburgse Ardennen bij het plaatsje Kautenbach, verborgen in een schitterend groen dal aan de oevers van de beek Clerve, omringt door bos, ruimte en rust. De camping heeft een unieke U-vorm aan de oever waardoor de camping niet in z'n geheel is te overzien, dit maakt de camping erg intiem. De kampeerplaatsen zijn ingedeeld in 3 categorieën, kleine trekkersplaatsen, kampeerplaatsen aan de beek en kampeerplaatsen op de veldjes niet aan de beek gelegen. De camping is 5 ha groot en heeft 160 kampeerplaatsen, deze zijn verspreid over het prachtig en heel rustig gelegen terrein. U vindt er stekjes langs de rivier, bij de speeltuin, in de buurt van het sanitair of ietsje meer afgelegen voor wie van extra privacy en rust houdt. De kampeerplaatsen zijn vrij uit te kiezen, tenten, caravans en campers staan gezellig door elkaar. De gehele camping is verlicht en van 08.00 tot 20.00 uur is er gratis Wifi beschikbaar op het gehele terrein.


De gewone kampeerplaatsen zijn minimaal voor 2 nachten te boeken, in het hoogseizoen 8 juli tot 23 augustus voor minimaal 3 nachten. Kampeerplaatsen aan de beek zijn minimaal voor 3 nachten te boeken, en in het hoogseizoen 8 juli tot 23 augustus voor minimaal 5 nachten. Op alle plaatsen is een stroomaansluiting van 10 A mogelijk via de centrale stroompunten, een aansluiting kost € 4,25 per dag / nacht.

De camping is voorzien van 3 sanitair gebouwen, deze zijn allen voorzien van toiletten, was- en douchegroepen, Baby bad (in 2 sanitair groepen) en spoel- en afwasplaatsen, deze voorzieningen zijn allen gratis te gebruiken. Verder zijn er drinkwater tappunten verspreid over de gehele camping, is er een wasserette, zijn er plaatsen voor ledigen van het chemisch toilet, een camper service station en een milieustraat aanwezig.



Bij de Receptie is een Mini-Shop, hier kunt U terecht voor levensmiddelen, drank, snoep, drogisterij artikelen en basis kampeerartikelen. Vanaf Pasen tot 15 september kunt U hier ook terecht voor brood(jes) service. Verder is er een Bistro (Bar - Restaurant) met een lounge-terras met uitzicht op de camping waar U behaaglijk in de zon kunt genieten van een heerlijk glaasje en lekker eten, en waar U frietjes en diverse snacks kunt afhalen. De camping is verder voorzien van 2 speeltuinen, speeltoestellen, springkussen, pingpongtafel, volleybalveld, trapveldje, tafeltennis, Pooltafel, Darts, paviljoen - hangplek en een bibliotheek met een gezellige leeshoek.

Het plaatsje Kautenbach heeft niets te bieden aan faciliteiten, het is er 'ongewoon' rustig, het heeft mooie straatjes, een kerkje, één hotelletje en een stuk of 60 huizen. Door de dal-ligging is Kautenbach beschermd tegen wind en neerslag en heeft een eigen microklimaat. De omgeving is een perfect wandel- en fiets gebied met goed bewegwijzerde korte en lange routes in een mooie natuur in alle jaargetijden, hier bent U één met de natuur met zijn riviertjes en de paden langs rotsen en afgronden. Bij de Receptie van de camping zijn diverse wandelkaarten (stafkaarten) van de omgeving te koop met allerlei tips en bezienswaardigheden erop. In de omgeving zijn ook vele bezienswaardigheden te bezoeken zoals de grotten bij Consdorf, de bossen en het kasteel bij Beaufort, de Kathedraal van Willibrordus met Crypte in Echternach, het Müllerthal, ook wel Klein-Zwitserland genoemd, een uniek stukje natuur gevormd door veel erosie en vertering, het Middeleeuws Esch-sur-Sûre waar de tijd echt stil heeft gestaan, de stuw in de Sûre en het kasteel van Bourscheid.





**ETAPPE 12.** Rijden naar camping "'t Geuldal" Gemeentebroek 15 6231 RV Meerssen Nederland (LB)

Telefoon: +31 (0)43 60 40 437

Website: [www.camping-geuldal.nl/](http://www.camping-geuldal.nl/)

E-mail: [receptie@camping-geuldal.nl](mailto:receptie@camping-geuldal.nl)

Hond toegestaan

Afstand; 145 km

Reistijd: 2.00 uur

Kosten camping vanaf; € 24,00 p.n.

Camping geopend; Van 1 april tot eind december

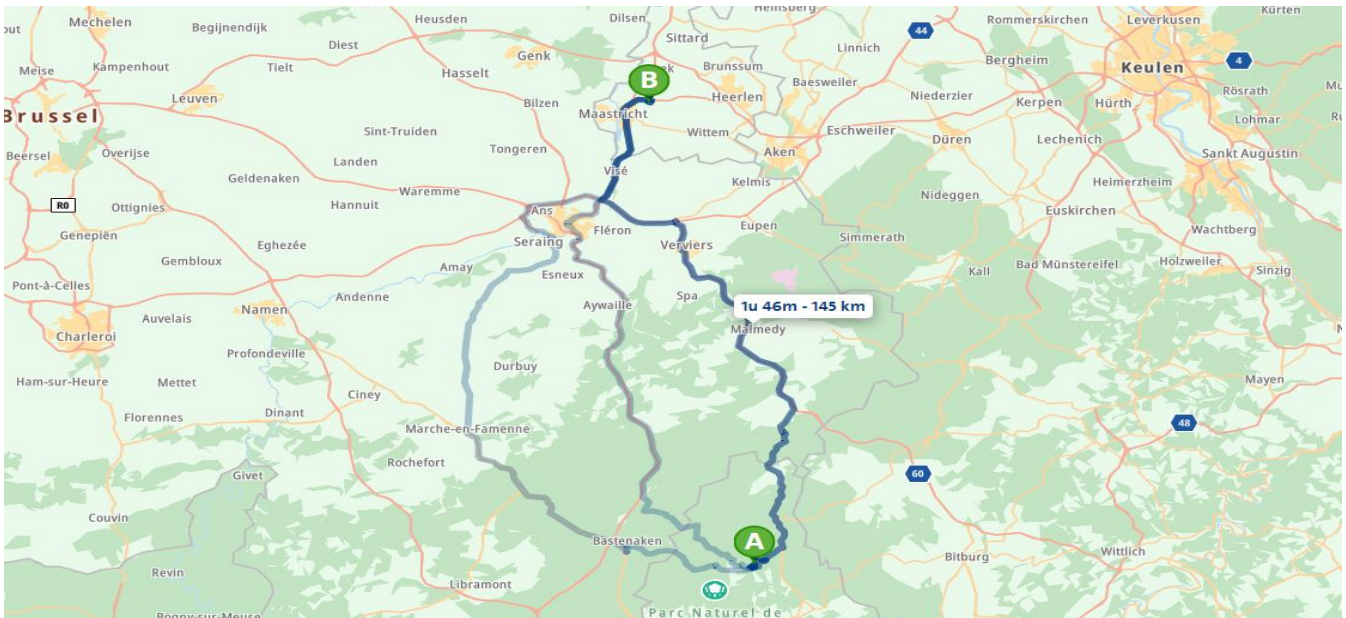
Receptie open; Van 08.00 tot 18.00 U

Aankomst na 14.00 U Vertrek voor 12.00 U

**Zie de extra route informatie bij Meerssen voor campers "Hoger" dan 2.80 mtr. op de 3<sup>de</sup> opvolgende pagina !**



Rijden over de CR331, CR322, E421 (N7), E421 (N62), E421 (A27), E42 (A27), E25 (A25), A2 (E25) en de A79



Camping 't Geuldal is gelegen bij het bruisende pittoreske dorpje Meerssen middenin het prachtige glooiende Zuid-Limburgse landschap in natuurgebied Meerssenerbroek met het steile hellingbos 'De Dellen' waar de historische Curfsgroeve ligt waar ruim 70 jaar mergel, de Limburgse kalksteen werd gewonnen. Zuid-Limburg staat bekend om de adembenemende heuvels, de rijke cultuurhistorie en de bijzondere bezienswaardigheden.

De camping heeft 3 verschillende soorten camper plaatsen, Camperplaats Geulzicht die direct aan de Geul ligt met een grootte van minimaal 120 m<sup>2</sup>, Camperplaat XL, dit zijn extra grote camperplaatsen van minimaal 120 m<sup>2</sup>, en Camperplaats Flex van Minimaal 100 m<sup>2</sup>. Alle camperplaatsen zijn verharde plaatsen voorzien van een groenstrook, hebben 6 A elektriciteit (upgrade naar 10 A mogelijk), een eigen watertappunt en gratis Wifi. U kunt kiezen voor een plaats met veel schaduw of liever meer zon, dit kunt U bij de Receptie aangeven. De camping is voorzien van een camper serviceplaats voor het vullen van Uw watertank en legen van de vuilwatertank, en op de camping verspreid zijn diverse stortplaatsen voor ledigen van het chemisch toilet. In de goed verzorgde, verwarmde sanitair gebouwen vindt U een groot aantal douches en toiletten, U kunt hier ook de afwas zowel binnen als buiten doen. Voor mindervaliden is er een speciaal ingerichte ruimte met een douche, toilet en wasbak en voor kinderen een aparte familieruimte, deze is voorzien van 2 douches (1 voor volwassenen en 1 voor de kleintjes), een badje voor de allerkleinsten en een baby verschoonplateau. Douchen kunt u met de camping-sleutel. Met deze sleutel kunt u ook warm water tappen voor de afwas en de slagboom openen. Wilt u een wasje draaien, de camping beschikt over professionele wasmachines en drogers.



Bij Brasserie Bie de Groeve kunt U terecht voor al het lekkers dat de streek op culinair vlak voortbrengt, de streekgerechten worden bereid met zoveel mogelijk ingrediënten uit de contreien en ook de mooie wijnen en heerlijke biersoorten van lokale producenten ontbreken niet. Ook kunt U hier terecht voor frites, snacks, pizza of een broodje en tijdens het hoogseizoen kunt U hier ook uw eten afhalen. Ook is er een aparte ijssalon. Bij de Receptie is brood(jes) service, hier kunt U tot 18.00 U bestellen en de volgende ochtend ophalen. De camping is voorzien van een Jeu de boules baan, een pingpongtafel, een voetbalveld, een volleybalveld, een air-trampoline, 2 klimtorens met glijbaan, een grote zandbak met zandspeeltoestel, een aantal wipkippen en schommels, een 18 holes midgetgolf, een pannakooi en een kinderboerderij.

Het Limburgse Heuvelland is bij de fiets- en wandelliefhebbers zeer geliefd, onderweg valt er veel te zien en U komt altijd wel een gezellig terrasje of dorpje tegen waar u even kunt rusten en kunt genieten van de Limburgse gastvrijheid. Meerssen dat een lange traditie van folkloristische en muzikale evenementen kent heeft ook een gezellig centrum dat bruist door de vele gezellige terrasjes op de markt en de Basiliek, het 'Pronkstuk van de Maasgothiek' genoemd is een bezoek meer dan waard. Natuurlijk is ook het mooie Maastricht met zijn oude historische panden, hippe boetiekjes, statige kerken, gezellige terrasjes, en het oude toeristen en vestingstadje Valkenburg met zijn kastelen, musea, de gezellige winkels, de restaurants, de terrasjes en de grotten in de beroemde Cauberg ook een bezoek meer dan waard.





**Extra route informatie naar camping 't Geuldal in Meerssen  
i.v.m. viaduct met een doorrijhoogte van max. 2.80 mtr.**



**Route naar de camping 't Geuldal vanuit Luik met een camper "Lager" dan 2.80 mtr.**

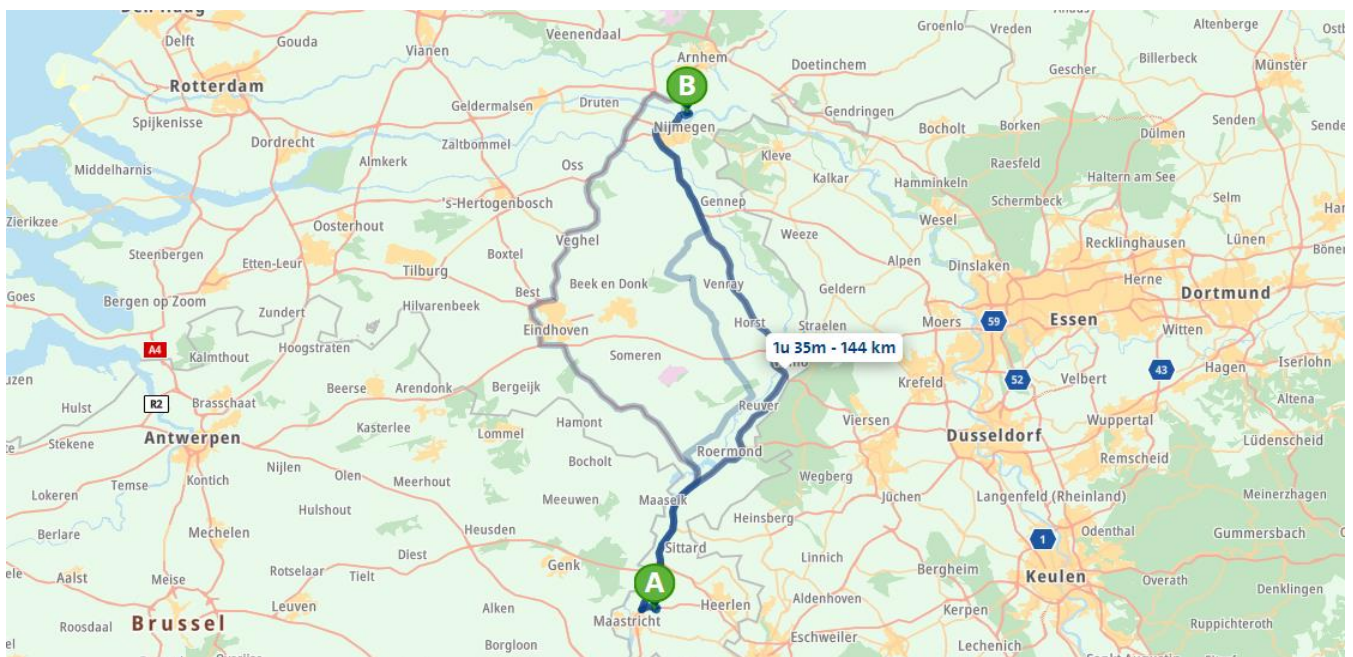
Komende vanuit Luik neemt u de E25/A2 richting Maastricht. In Maastricht neemt u de A79 richting Valkenburg/Aachen/Heerlen. Deze autosnelweg verlaat u bij afslag 2 (Meerssen, Houthem). Aan het einde van de afslag slaat u eerst links en dan meteen weer linksaf. U rijdt nu richting Meerssen. Deze weg blijft u volgen tot aan een rotonde. Hier slaat u linksaf. Na de spoorwegoverweg gaat u linksaf. Deze (doodlopende) weg leidt u onder een viaduct (Let op: doorrijhoogte 2.80 m) en over een aantal wildroosters. U blijft deze weg volgen totdat u aan uw linkerzijde de camping ziet liggen.

**Route naar de camping 't Geuldal vanuit Luik met een camper "Hoger" dan 2.80 mtr.**

Komende vanuit Luik neemt u de E25/A2 richting Maastricht. In Maastricht neemt u vervolgens na een reeks verkeerslichten de A79 richting Valkenburg/Aachen/Heerlen. Deze autosnelweg verlaat u bij afslag 2 (Meerssen, Houthem). Aan het einde van de afslag slaat u eerst links en dan meteen weer rechtsaf. U rijdt nu het dorpje Houthem in. U bevindt zich op de provinciale weg Vroenhof. Deze weg blijft u volgen totdat u het blauwe (anwb) bord ziet richting Geulhem / Berg en Terblijt. Hier slaat u schuin rechtsaf. Onder aan deze weg slaat u rechtsaf de Sint Gerlachstraat in. Deze weg gaat over in de Onderste Straat. U blijft deze weg volgen. U rijdt nu het gehucht Geulhem binnen. U blijft de weg nog steeds volgen (wordt Geulweg) totdat u rechts het Café – Hotel Geulhemermolen ziet liggen. Na de Geulhemermolen slaat u rechtsaf en blijft u de Geulweg volgen. U blijft deze (doodlopende) weg volgen totdat u aan uw rechterzijde de camping ziet liggen.

**ETAPPE 13. Rijden naar "Huis" Lent Nederland**

**Afstand; 144 km  
Reistijd: 1.45 uur**



**Rijden over de A79, A2 (E25) en de A73**