

# Camper vakantietrip Oostenrijk en Zwitserland

**ETAPPE 1.** Rijden naar Camping "Wolfsmühle" Hohenrhein 79 56112 Lahnstein Duitsland

Telefoon: +49 (0) 262 125 89

Website: [www.camping-wolfsmuehle.de/nl/](http://www.camping-wolfsmuehle.de/nl/)

E-mail: [info@camping-wolfsmuehle.de](mailto:info@camping-wolfsmuehle.de)

Hond toegestaan

Afstand; 264 km

Reistijd: 2.45 uur

Kosten vanaf; € 23,50 p.n.

Camping geopend; Van 15 maart t/m 31 oktober

Receptie open; Dagelijks van 08.30 tot 19.00 uur

Reserveren is aan te raden

Aankomst na 12.00 U

Vertrek voor 12.00 U

Wanneer de camping vol is zijn er tal van uitwijk mogelijkheden naar diverse campings in de nabije omgeving.



Rijden over de A73, A74, A46, A44, A61, A48 (E44), B9, B327 en de B42




Camping Wolfsmühle ligt aan de rivier de Lahn omringd door beboste hellingen en forten en is een oase van rust en welzijn. Het landschap is veelzijdig, hier vind je wijngaarden, heuvels, wouden en weiden. De deelstaat staat bekend om zijn wijngaarden en zijn wijn, ga op bezoek bij een van de vele wijnboeren waar U natuurlijk een glaasje nuttigt. De liefhebber van buitenrecreatie komt hier zeker aan zijn trekken, de camping is het ideale startpunt voor mooie wandel- en fietstochten in de schitterende omgeving van groene bossen en talrijke oude monumenten, hier ontdekt U de Eifel, ook wel liefkozend 'Het Land van de Duizend Heuvels' genoemd.

Aangrenzend aan de camping zijn een beperkt aantal speciale camperplaatsen met een camperservicestation, U bent natuurlijk ook op het campingterrein van harte welkom met de camper. Er is een modern sanitair gebouw dat van alle gemakken is voorzien zoals toiletten, douches (tegen betaling), wastafels, een luxe wasruimte met wasmachines en drogers en er is op de hele camping gratis WiFi aanwezig.

U kunt iedere dag verse broodjes en brood of een luxe ontbijt bij de receptie bestellen, deze kunt U de volgende ochtend ophalen. Heeft U geen zin om zelf te koken, in het campingrestaurant heeft U de keuze uit een groot aanbod van Duitse specialiteiten. In de aangrenzende snackbar kunt U terecht voor snacks en afhaalmaaltijden.

Vanaf Camping Wolfsmühle ben je in een mum van tijd bij rivier de Lahn, hier heb je alle ruimte om lekker in het verkoelende water te dobberen, te loungen langs de waterkant of een vislijntje uit te gooien.

Direct vanaf de camping leiden wandel- (Rheinsteig) en fietspaden U naar de omliggende oude steden zoals Lahndein waar U kunt genieten van kastelen, musea en monumenten en het thermale bad, en waar U terecht kunt voor een schitterende boottocht op de Rijn.



**ETAPPE 2.** Rijden naar Camping “Zur Mühle” Seewaldstraße 75 90513 Zirndorf

Duitsland

Telefoon: +49 (0) 911 693 801

Website: <https://camping-zur-muehle.de/>

E-mail: Onbekend

Hond toegestaan

Afstand; 343 km

Reistijd; 3.30 uur

Kosten vanaf; € 25,00 p.n.

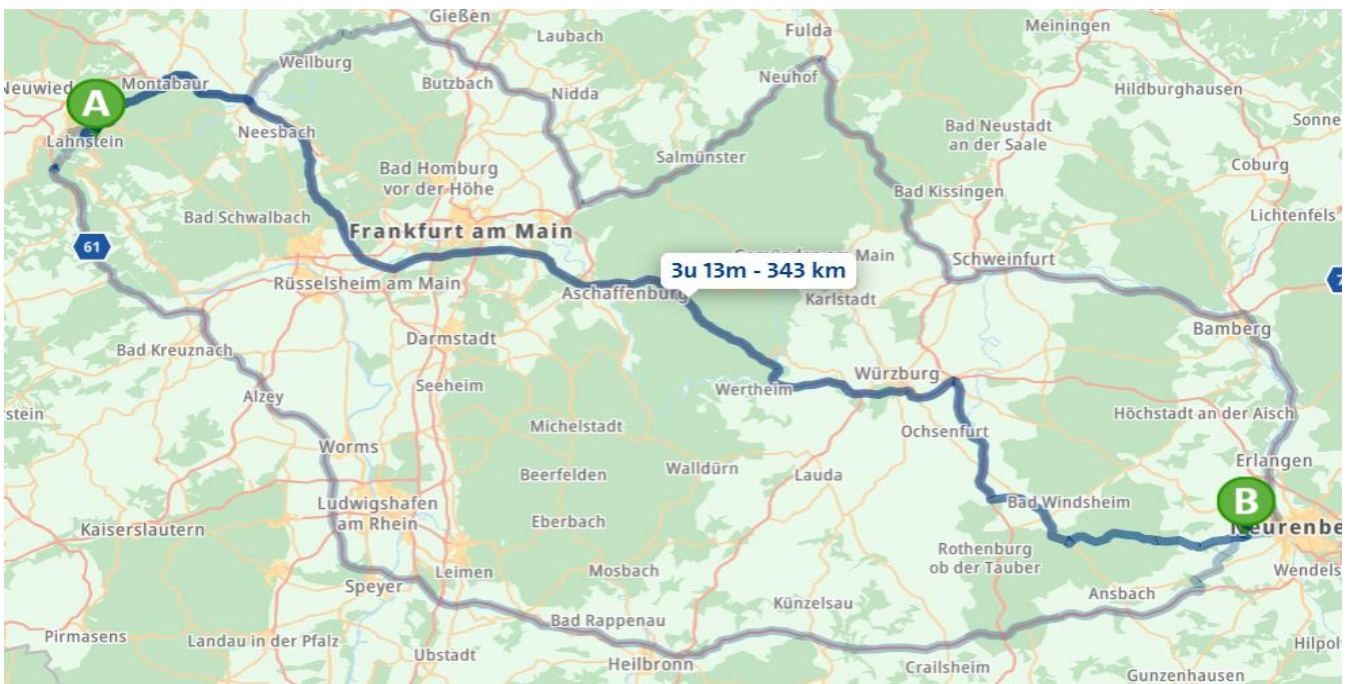
Camping geopend; Van 1 april t/m 15 november

Reserveren is aan te raden

Receptie open; Dagelijks 08.00 tot 13.00 U en 15.00 tot 19.00 U Aankomst na 15.00 U Vertrek voor 13.00 U

**Rijden over de B42, B49, A3 (E35), A3 (E42), A7 (E43), St2419, NEA49, B13 en de St2245**

Wanneer U van de hoofdweg komt, de Nürnberger Straße/St2245 slaat U linksaf naar de Seewaldstraße. Wanneer U 3 hobbels bent gepasseerd parkeert U de camper voor het stopbord aan de rechterkant. Als er reeds voertuigen staan te wachten voor het inchecken op de camping sluit U achteraan en wacht U in Uw camper tot U aan de beurt bent. Houdt U alstublieft een identiteitsbewijs bij de hand in de Receptie.

**Alternatief; Camperplaats (Wohnmobile Stellplatz) bij Playmobil Funpark Am Steinacker 5 90513 Zirndorf**

Camping “Zur Mühle” is gelegen in Zirndorf te Beieren op een romantische plek in het idyllische dal van het Zwarte Woud waar U een oase van rust en natuur vindt. De camping werd in 1972 door de ouders van de huidige eigenaars terrasvormig in de natuur ingebouwd. De camping heeft plaatsen met afbakening, deze zijn allen zonder schaduw en met enige schaduw. De camping heeft 52 toeristische plaatsen voor kortverblijf, alle plaatsen zijn voorzien van een stroomaansluiting die U per kWh betaald, een schoonwater aansluiting en een vuilwater afvoer. Tevens is er centraal op de camping gelegen een camper servicestation aanwezig.

De camping heeft 3 goed onderhouden moderne sanitair gebouwen met ruime toilet- en douchegelegenheden (€ 0,50), mindervalidedouches, babyruimte- en kledkamers, wasbakken met warm water en spoelbakken. Ook zijn er wasruimtes met wasmachines en drogers en strijkgelegenheden aanwezig en kookfaciliteiten beschikbaar.

In de kleine kiosk met terras waaraan ook een speeltuin ligt kunt U terecht voor een warm of koud drankje, en ook zijn hier dagelijks verse broodjes en brood, gekoelde dranken en diverse levensmiddelen verkrijgbaar. Aan de camping ligt Restaurant Kunstmühle Zirndorf waar U terecht kunt voor een drankje, diverse snacks, een complete maaltijd met vlees- en visgerechten, en streekgerechten aangevuld met diverse lokale dranken.

Door de centrale ligging zijn er vanaf de camping tal van mogelijkheden voor een uitstapje, het charmante stadscentrum van Zirndorf wordt gekenmerkt door vakwerkhuisen, zandstenen en bakstenen gebouwen. Neem de tijd voor een wandeling door de stad en ontdek prachtige geveldetails, fraai vormgegeven pleinen en panden met een rijke geschiedenis. De traditie van Zirndorf als speelgoedstad is ook op veel plaatsen in de stad terug te vinden, bijvoorbeeld in het museum, bij de speelgoedfontein op de Koppenplatz en het Playmobil Funpark.

Ook in het idyllisch Kirnbachdal zijn heel wat mogelijkheden om te voet van de zuivere natuur te genieten en kunt U kleine tochtjes of grote wandelingen ondernemen. In ongeveer 2 uren (5 km) is het mogelijk het Vogtsbauernhöfe in Gutach ofwel de Glashütte in Wolfach te voet door het woud te bereiken. Het station in Hausach stelt U in staat om enkele uitstappen te plannen zonder auto, de treintocht naar de Bodemzee met meer dan 40 tunnels toont U het Zwarte Woud van een geheel andere kant.

Ook met de fiets kunt U mooie routes maken in het Zwarte Woud, en diverse omliggende dorpjes aandoen.



**ETAPPE 3.** Rijden naar Camping "Kaiserhof" Kaiserau 1 4082 Aschach an der Donau Oostenrijk  
GPS; N 48° 25' 10", E 13° 59' 7"

Telefoon: +43 (0) 664 5313327

Website: <http://www.pension-kaiserhof.at/>

E-mail: [office@pension-kaiserhof.at](mailto:office@pension-kaiserhof.at)

Hond toegestaan

Afstand; 295 km

Reistijd; 3.30 uur

Kosten vanaf; € 35,00 p.n.

Camping geopend; Van 1 maart t/m 31 oktober

Reserveren is aan te raden

Receptie open; Dagelijks van 09.00 tot 18.00 U

Aankomst na 14.00 U

Vertrek voor 12.00 U



Rijden over de St2245, A6 (E50), A3 (E56), B85, B12, St2125, B131 en de L1219



De prachtige camping Kaiserhof ligt in Aschach ad Donau in de Donau-vallei aan de rand van het Eferding-bekken aan een bocht van de Donau op een hoogte van 268 m in het Hausruckviertel direct naast het Gasthof in der Kaiserhof, een heerlijke locatie direct aan de Donau midden in een natuurgebied met steile groene heuvels van meer dan 400 meter hoog. De prachtige Marktstad Aschach ad Donau ligt op 6 km afstand van de camping.

De camping heeft 135 plaatsen van 95 m<sup>2</sup>, veel van deze plaatsen zijn vaste seizoenplaatsen, echter er zijn ook verschillende toeristische plaatsen voor kortverblijf, deze liggen op een aparte kampeer- grasweide direct aan de Donau en zijn allen voorzien van elektra, een water- en een tv-aansluiting. De diverse sanitair voorzieningen zijn uitmuntend schoon en netjes zoals U in Oostenrijk mag verwachten en zijn voorzien van toiletten, douches, een mindervalidedouche en toilet, wastafels, spoelbakken en een babyruimte die U gratis kunt gebruiken. Ook is er een aparte wasruimte met wasmachines en drogers waar U tegen betaling een wasje kunt doen.

Op de camping is een kleine campingwinkel aanwezig waar U terecht kunt voor broodjes service, gekoelde dranken, diverse levensmiddelen en een kleine verscheidenheid aan lokale en typisch Oostenrijkse producten. In de aanwezige snackbar kunt U terecht voor diverse snacks, frites, kleine maaltijden en diverse dranken. In het Gasthof in der Kaiserhof is een prima Restaurant waar U op het terras, in de mooie wintertuin en in de gezellige eetkamers kunt ontbijten, lunchen en dineren met een keur aan vers bereide seizoengerechten.

De camping is verder voorzien van een binnenzwembad, een buitenzwembad, een warmtebad, een sauna, een tennisbaan, een midgetgolf, een golfbaan, een tafeltennistafel en een speeltuin. Op de camping aan de Donau zijn zeil- en motorboot aanlegplaatsen beschikbaar en is er een eigen veerboot- fietspompje dat U van 1 mei tot en met 31 oktober naar de overkant van de Donau brengt waar U kunt genieten van kasteel Schloss Aschach en van een fantastisch uitzicht over de omgeving.

Vanaf de camping kunt U gebruik maken van het grote aanbod aan wandelpaden door de aangrenzende bossen en heuvelruggen, en van de verharde fietspaden waaronder het prachtige Donau-fietspad dat langs de camping loopt evenals het Aschach-fietspad dat U langs de Donau-promenade met gezellige gastentuinen en het Schopper- en Vissersmuseum leidt. Door de recent aangebrachte vernieuwingen van de Donau oever (biiotoop) zijn vele vogelsoorten waarneembaar geworden, en doordat zich een bever familie heeft gevestigd is de waterkwaliteit de laatste jaren sterk verbeterd. De Donau is ook uitermate geschikt om te zeilen en te surfen, en is een paradijs voor sportvissers, visvergunningen zijn verkrijgbaar in het Kaiserhof.



**ETAPPE 4.** Rijden naar Camperplaats "Stellplatz Wien" **Perfektastraße 49 A-1230 Wien Oostenrijk**  
GPS: 48°08'13" N 16°18'57" E

Telefoon: +43 (0) 664 433 7271

Website: <http://www.reisemobilstellplatz-wien.at/>

E-mail: [office@reisemobilstellplatz-wien.at](mailto:office@reisemobilstellplatz-wien.at)

**Afstand; 221 km**

**Reistijd: 2.30 uur**

Hond toegestaan

**Kosten vanaf; € 25,00 p.n.**

**Camperplaats geopend;** Gehele jaar

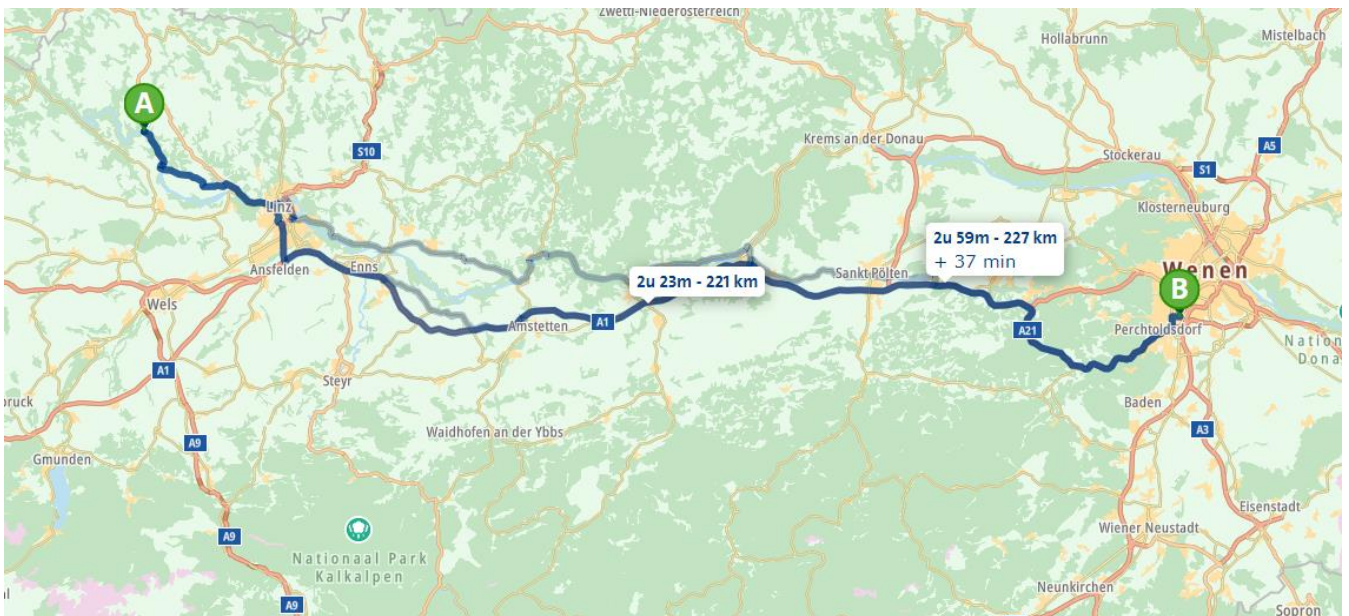
**Receptie open;** Dagelijks 24/7 inchecken

Reserveren is aan te raden

Aankomst na 12.00 U Vertrek voor 12.00 U



Rijden over de B131, B127, B129, B139, A7 (E55), A1 (E60), A21 (E60), B12a en de B13a



Camperplaats Wenen is ontwikkeld en gebouwd voor camperrijders, speciale nadruk is gelegd op comfortabele en groene parkeerplaatsen voor campers (ook met aanhangwagens), de plaatsen hebben een breedte van ten minste 5 m en een lengte van maximaal 20 m. De centrale sanitair voorzieningen voor dames en heren zijn uitgerust met in totaal 10 douches, 10 toiletten, 3 urinoirs en 14 wastafels, en is er een hondenuitlaatplaats. De camperplaats is voorzien van een camper service station waar 4 campers gelijktijdig grijs water kunnen afvoeren en drinkwater kunnen innemen, deze plaats is goed verlicht en voorzien van brandblussers, en er is een afvoerstation voor het ledigen van cassettoiletten. Alle plaatsen zijn voorzien van een stroomkolom van 6 ampère, wanneer U elektriciteit nodig heeft dient U een campercomfortplaats te vragen bij de receptie. Er zijn verschillende afvalcontainers, milieustraten, op het terrein beschikbaar voor uw afvalverwijdering. Dagelijks zijn vanaf 08.00 uur verse broodjes verkrijgbaar bij de Receptie, Wifi-Lan toegang kost € 2,00 per dag.

Tegenover de camperplaats (op een afstand van ongeveer 30 m) bevinden zich een supermarkt, diverse winkels en internationale restaurants. Op ongeveer 3 km ligt het grootste winkelcentrum van Europa, de SCS Shopping City Süd met 330 winkels, diverse restaurants, herbergen en wijnbars. Direct voor de camperplaats is een halte van de buslijn 64 A en op een afstand van ongeveer 150 m het metrostation U6 Perfektastraße waarmee het centrum van Wenen of Schönbrunn gemakkelijk kan worden bereikt binnen ongeveer 15 tot 20 minuten. In de Receptie vindt U diverse brochures over Wenen, hierin staat veel informatie en mocht U nog vragen hebben dan staan de medewerkers van de Receptie altijd tot uw beschikking en geven U graag de nodige tips.

Wenen, de Hoofdstad van Oostenrijk, is een stad die door de eeuwen heen is gegroeid en van historisch belang is in heel Europa. Wenen is de stad waar indrukwekkende brede boulevards en statige paleizen de tijd van het Habsburgse vorstendom laten herleven. Traditie, kunst en cultuur staan hoog in het vaandel en op dit gebied heeft deze Oostenrijkse hoofdstad namen van wereldfaam, zoals de componisten Schubert, Strauss, Mozart en Wagner die hier hebben gewoond. Bewonder de talenten van ruiter en paard in de Spaanse Rijschool en beklim een van de torens van de imposante gotische Stephansdom. Geniet van de Weense Staatsopera en ga op zoek naar de Kus van Klimt. Verwonder je over de speelse architectuur van het Hundertwasserhaus, draai een rondje in het reuzenrad van het Prater en bekijk de vertrekken van Keizerin Sisi in Paleis Schönbrunn, het Schönbrunn Paleispark, de Hermesvilla, het Prater, Kahlenberg, Laxenburg, Mayerling, de Weense Opera het Burgtheater en het Theater an der Wien tot de Volksoper. Bezoek ook de Naschmarkt, deze is al ruim vier eeuwen een begrip in Wenen, oorspronkelijk een plek waar boeren hun oogst verkochten, maar in de loop van de tijd gegroeid en steeds internationaler geworden. Nu vind U er 120 kramen met ingrediënten en lekkernijen uit elke hoek van de wereld en de lekkerste Oostenrijkse specialiteiten zoals worsten, schnitzels en Mozartkugeln. De markt is dagelijks geopend en op zaterdag is er een antiekmarkt. Wenen beperken tot het centrum zou jammer zijn omdat belangrijke delen van het historische en moderne Wenen zich buiten het stadscentrum bevinden en eindig uw dag op een van de vele terrassen van een restaurant aan de Donau.





**ETAPPE 5.** Rijden naar Camping "Freizeitsee" Pichl- Großdorf 27 8612 Tragöß-Sankt Katharein Oostenrijk  
GPS; 47.5065384, 15.0750809

Telefoon: +43 (0) 3868 8410

Website: [Freizeitsee Zenz \(zenzsee.at\)](http://Freizeitsee Zenz (zenzsee.at))

E-mail: [office@zenzsee.at](mailto:office@zenzsee.at)

**Afstand; 157 km**

**Reistijd: 1.45 uur**

**Kosten vanaf; € 31,00 p.n.**

Hond toegestaan

Reserveren is aan te raden

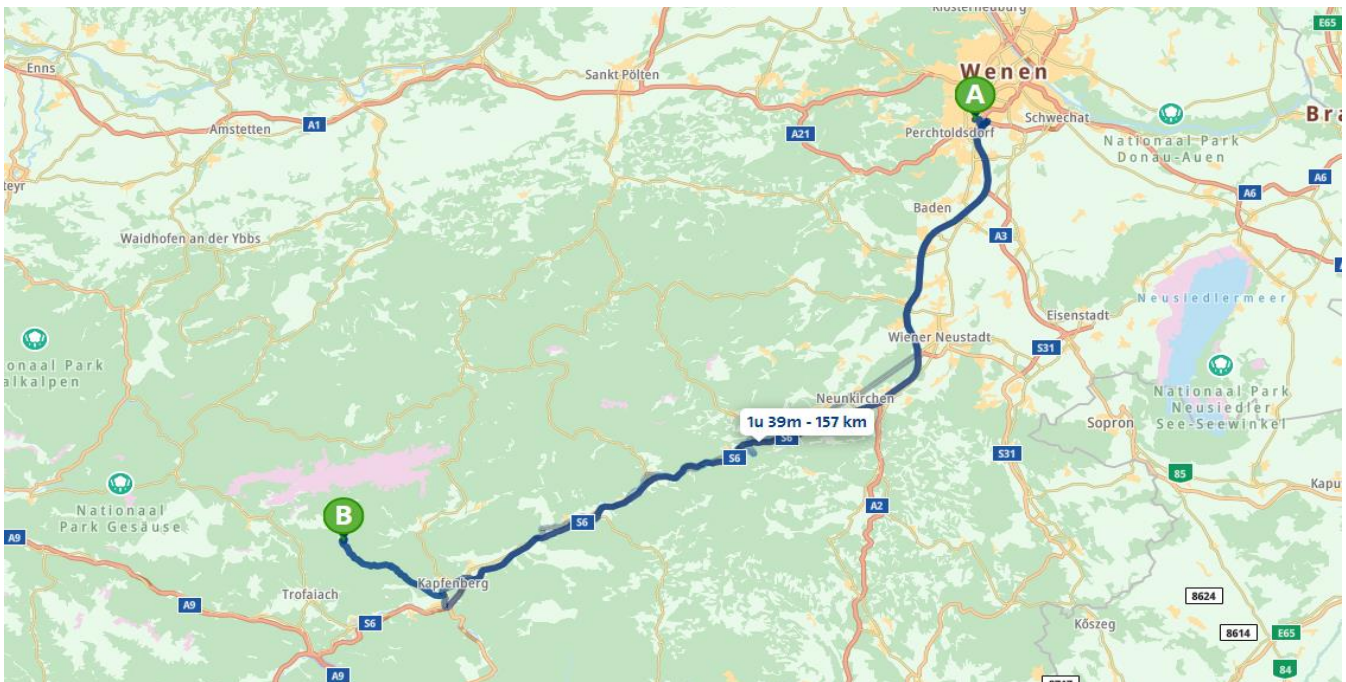
Aankomst na 12.00 U Vertrek voor 11.00 U

**Camping geopend;** Gehele jaar geopend

**Receptie open;** Dagelijks 24 uur service



**Rijden over de S1 (E60), A2 (E59) en de S6**



Camping Freizeitsee Zenz is gelegen in prachtige berggebied Tragöß-Sankt Katharein op een hoogte van 750 m boven zeeniveau, sinds 2015 een nieuwe gemeente in het district Bruck-Mürzzuschlag in Stiermarken. De camping is het hele jaar door geopend en ligt direct aan een 5 hectare groot recreatiemeer dat in de zomer een zwemtemperatuur tot 26 graden bereikt. De camping beschikt over 70 plaatsen waarvan 30 toeristische omheinde plaatsen van 100 m2. Op slechts 5 km afstand ligt de "Green Lake" met zijn smaragdgroene wateren, samen met een prachtig bergpanorama het biedt dit U een uniek natuurspektakel.

Het moderne sanitair gebouw is van alle gemakken voorzien, U kunt gratis gebruik maken van de toiletten en de warme douches, tevens is er ook een minder valide toilet- doucheruimte en een kinderkamer. In de wasruimte kunt U gebruik maken van de wasmachine en droger en in de aangrenzende keuken kunt U een warme maaltijd bereiden. Bij het sanitair gebouw is een plaats voor het ledigen van het chemisch toilet, er zijn verschillende drinkwaterpunten, de plaatsen zijn voorzien van elektriciteit en op de gehele camping is gratis WiFi beschikbaar. Er zijn verschillende afvalcontainers, milieustraten, op het terrein beschikbaar voor uw afvalverwijdering. Bij de Receptie is broodjes service, U kunt hier verse broodjes, brood en plaatselijke lekkernijen bestellen. Op loopafstand, in het plaatsje Tragöß zijn diverse winkels voor de dagelijkse boodschappen te vinden en zijn er leuke restaurants waar U zich tegoed kunt doen aan Oostenrijkse specialiteiten voor een schappelijke prijs.

Op de camping bevindt zich Restaurant Gasthaus Seestüberl Zenz met een gastenterras met een prachtig uitzicht op het meer, hier kunt U terecht voor kwaliteitsgerechten uit de lokale keuken en er is een speciaal menu voor kinderen. Op de camping is ook vuur- barbecueplaats die U als gast gratis kunt gebruiken.

Op de camping zijn diverse gratis recreatieve en sportieve activiteiten beschikbaar voor alle gasten. Aan de voet van de Trenchtling ligt het 5 ha gezinsvriendelijke Recreatie- en zwemmeer met een altijd zeer goede waterkwaliteit en ideaal om te zwemmen, surfen of te varen. Geniet van de prachtige omgeving tijdens een rondleiding langs de oever van het meer. Voor vissers is er een speciaal aangelegde visvijver. Ruime fiets- en wandelpaden in het aangrenzende gebied beloven een onvergetelijke ervaring in de prachtige groene bergomgeving. Er zijn vele fiets- en wandelpaden in de omgeving waaronder de Kreuzteich, Grüner See, Sonnshienalm-Ebenstein, Edelweißboden, Hochschwabtour en Frauenmauerhöhle.



**ETAPPE 6.** Rijden naar Camping "Pyhrn-Priel" Gleinkerau 34 A - 4582 Spital am Pyhrn-Priel Oostenrijk

Telefoon: +43 (0) 660 777 36 14

Website: [www.camping-pyhrn-priel.at](http://www.camping-pyhrn-priel.at)

E-mail: [info@camping-pyhrn-priel.at](mailto:info@camping-pyhrn-priel.at)

Afstand; 106 km

Reistijd: 2.15 uur

Kosten vanaf; € 32,00 p.n.

Hond toegestaan

Camping geopend; Gehele jaar geopend

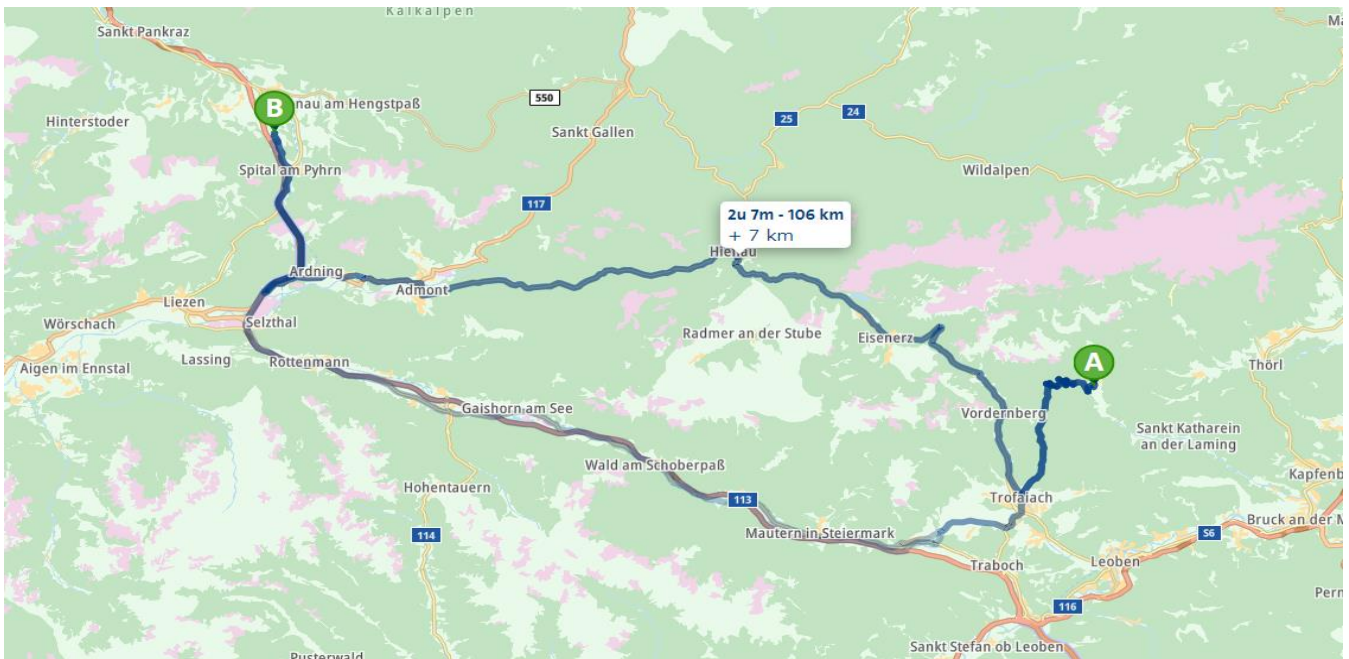
Receptie open; Dagelijks van 08.00 tot 18.00 U

Reserveren is aan te raden

Aankomst na 12.00 U Vertrek voor 11.00 U



De toeristische route rijden over de B115, B146, A9 (E57) en de B138



Camping Pyhrn-Priel is een kleine en gezellige familiecamping en is idyllisch gelegen tussen het Nationaal Park Kalkalpen en de Großer Pyhrngas in het hart van Oostenrijk met een prachtige uitzicht op de Oostenrijkse bergen in het zuiden van de streek Opper-Oostenrijk bij het plaatsje Spital am Pyhrn-Priel dat op 650 m. hoogte ligt. Spital am Pyhrn ligt tussen het Warscheneck Massief en de Haller Mauern aan de voet van de Pyhrnpas bij de grens met Steiermark. De meest zuidelijke gemeente van de vakantieregio Pyhrn-Priel heeft veel te bieden, zowel in de zomer als in de winter en heeft één van de snelste kabelbanen (Standseilbahn) in Europa.

De camping heeft 24 verharde camperplaatsen van 50 tot 110 m2 met afbakening, deze zijn zonder schaduw en met enige schaduw en zijn allen voorzien van een eigen wateraansluiting en een 16 ampère stroomaansluiting. Er is een nieuw verwarmd sanitair gebouw met douches, wastafels en toiletten die altijd goed schoon worden gehouden en waar U gratis gebruik van kunt maken. Verder is er een babyroom, privé-sanitair, een afwasruimte en een stortplaats voor het chemisch toilet. Op bijna de gehele camping (80%) is gratis WiFi beschikbaar. Op de camping is een bar-restaurant met een kleine kaart aanwezig waar U uitstekend kunt eten voor een schappelijk prijs. Tijdens de zomermaanden biedt het restaurant naast de gewone menukaart vaak culinaire specialiteiten aan zoals vis op een stokje of ketelgoulash boven een open vuur. Ook kunt U hier terecht voor diverse afhaal maaltijden en broodjesservice en ontbijtservice op aanvraag.

In de zomer kunt U een onvergetelijke dag in alle rust afsluiten in de prachtige tuin, een kleine barbecueplek nodigt uit tot gezellig samenzijn rond het vuur, en mocht het weer niet meewerken dan is er een overdekte verlichte eet- en zithoek waar U heerlijk kunt vertoeven. Kinderen kunnen spelen in de aangebouwde speeltuin en naar hartenlust graven, glijden, schommelen of chillen in de hangmat.

Voor de sportieve vakantieganger heeft de camping excursieprogramma's en verschillende fietsroutes. Spital am Pyhrn ligt middenin Oostenrijk ingebed tussen het Warscheneck massief en de Haller Mauern, dus bergen in overvloed en een ideale omgeving om in te mountainbiken of te wandelen. Een wandeling die U niet mag missen is de themaroute '2 miljoen jaar in 2 uur', onderweg komt U meer te weten over de geologische en ecologische geschiedenis van de Wurzeralm en deze tocht leidt U rond het hoogste hoge en lage moeras van de Noordelijke Kalkalpen. Ook een reis naar Brunnstener See is meer dan de moeite waard.

De echte Bergbeklimmers kunnen het best gebruik maken van de Frauenkarbahn die U op een hoogte van 1.800 meter brengt naar de omliggende toppen van het massief Warscheneck.

Natuurlijk leent de omgeving zich ook voor een prachtige fietstocht door het berg landschap van het Nationaal Park Kalkalpen en de Großer Pyhrngas die U van prachtige en adembenemende uitzichten laten genieten.



**ETAPPE 7.** Rijden naar “Sportcamp Woferlgut” Krössenbach 40 A-5671 Bruck an der Großglocknerstraße

Oostenrijk

Telefoon: +43 (0) 654 573 030

Afstand; 159 km

Website: [www.sportcamp.at](http://www.sportcamp.at)

Reistijd: 2.00 uur

E-mail: [info@sportcamp.at](mailto:info@sportcamp.at)

Hond toegestaan

Kosten vanaf; € 37,00 p.n.

Camping geopend; Gehele jaar geopend

Reserveren is aan te raden

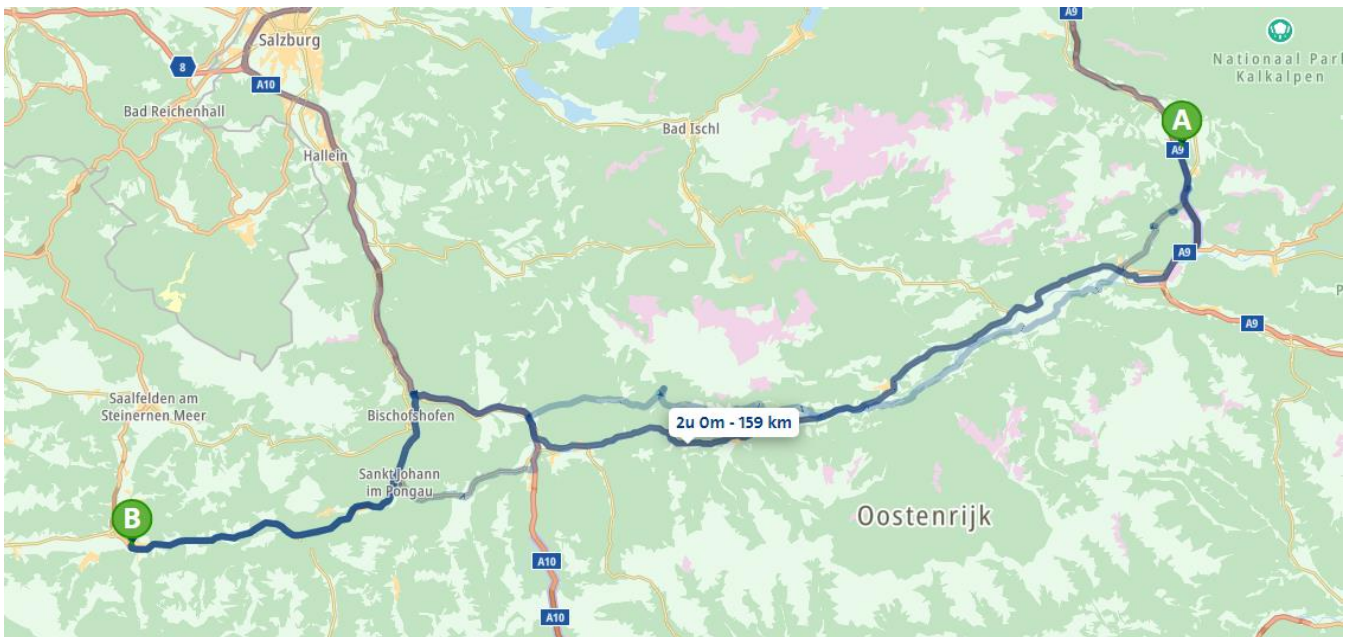
Receptie open; Dagelijks van 07.30 tot 22.00 U

Aankomst na 12.00 U

Vertrek voor 12.00 U



Rijden over de A9 (E57), B320 (E651), A10 (E55) en de B311



Camping Sportcamp Woferlgut ligt in het Salzburger Land aan de voet van de berg de Großglockner, de hoogste berg van Oostenrijk, dicht bij het Nationaal Park Hohe Tauern en de Zeller See met een schitterend uitzicht op de besneeuwde Kitzsteinhorn in het hart van de natuur. De 5-sterren camping biedt alle comfort en tal van activiteiten voor een vakantie in Oostenrijk, is ideaal gelegen voor de wintersport op de spectaculaire toppen van de bergen, en ideaal voor de zomerperiode om te wandelen en te fietsen, om te duiken in het zwemmeer van de camping of in de Zeller Zee dat op 3 km afstand ligt en heel makkelijk bereikbaar is.

Voor het in- en uitchecken van de camping dient U zich te melden bij de Receptie van het Hotel. De camping heeft comfortabele en luxe staanplaatsen van 100 en 150 m<sup>2</sup> met veel privacy en met uitzicht op het prachtige bergpanorama. Iedere plaats is voorzien van 16 ampère stroom, een gasaansluiting, een waterpunt, riolering en kabel-tv, en op de gehele camping is gratis WiFi. De elektriciteit is niet inbegrepen, een kWh is € 1,10 en voor plaatsen aan het zwemmeer wordt een vast elektriciteitsstarief van € 5,50 per dag in rekening gebracht. Er is altijd een verwarmd sanitair gebouw in de buurt met alle comfort, deze zijn voorzien van toiletten, douches en wastafels die altijd goed schoon worden gehouden en waar U gratis gebruik van kunt maken. Verder is er een babyroom, privé-sanitair, een afwasruimte en diverse stortplaatsen voor het chemisch toilet. In de wasruimte zijn wasmachines en drogers waar U gebruik van kunt maken, munten voor het gebruik zijn verkrijgbaar bij de Receptie en de campingwinkel. Huishoudelijk afval kunt U gescheiden kwijt in de milieustraat.

Ook is er een camperservice station waar U het grijs water kunt afvoeren en schoon drinkwater kunt innemen. Op de camping is een minimarkt aanwezig waar U terecht kunt voor alle dagelijkse benodigdheden, verse broodjes zijn hier dagelijks verkrijgbaar vanaf 07.30 uur. Supermarkten liggen op ongeveer 500 meter afstand. Op de camping bevinden zich verder een overdekt Kinderland met kinderbioscoop, Waterwereld van 4.500 m<sup>2</sup>, Spa, Sauna, Fitness, Fun &Action, TV kamer, Lounge, Yoga, Kamer met bibliotheek, Badhuis, Speeltuin met gigantische trampoline, Tennisbaan, Beachvolleybal, Paardenweide, Zwemmeer, Voetbal en Avontuur Golf. Bij Hotel Woferlgut bevindt zich een Restaurant en aan zwemmeer een Strandbar waar U terecht kunt voor een ontbijt, een lunch, een diner, diverse Oostenrijkse specialiteiten en natuurlijk voor een heerlijk drankje.

Voor gasten biedt de camping een actief programma aan, informatie hierover is verkrijgbaar bij de Receptie. De omgeving is uitermate geschikt voor een wandel- of fietstocht in de prachtige natuur tussen de gletsjer en de Zeller See in het buitengewoon landschap van het natuurreservaat Nationaal Park Hohe Tauern. Met meer dan 1.000 kilometer aan wandelpaden, de mooiste natuur en de hoogste berg van Oostenrijk om de hoek is de omgeving een walhalla voor natuurliefhebbers. Er zijn verschillende wandel- en de fietsroutes vanaf de camping waaronder de Tauernradweg, de Kaprun Kitzsteinhorn, de Schmittenhöhe, Zell am See, Saalbach Hinterglemm, Thumersbach, Kasteel Fischhorn, het Steinernes Meer, en de wandel routes naar Bruckberg en de Kneippad route. Van de camping kunt U ook naar het centrum van Bruck, hier vindt U volop winkels, restaurants en bars.



**ETAPPE 8.** Rijden naar "Ferienparadies Natterer See" Natterer See 1 6161 Natters Oostenrijk

Telefoon: +43 (0) 512 54 67 32

Website: [www.natterersee.com](http://www.natterersee.com)

E-mail: [info@natterersee.com](mailto:info@natterersee.com)

Afstand; 151 km

Reistijd: 2.15 uur

Kosten vanaf; € 35,00 p.n.


Hond toegestaan

Camping geopend; Gehele jaar geopend

Receptie open; Dagelijks van 07.30 tot 22.00 U

Reserveren is aan te raden

Aankomst na 12.00 U Vertrek voor 12.00 U



Rijden over de B311, B168, B161, B170, B178, A12 (E60), A13 (E45) en de B182



Het resort Ferienparadies Natterer See ligt op een zonovergoten terras, ver van doorgaande wegen, maar toch dicht bij Innsbruck, deze bruisende hoofdstad van de Alpen ligt op slechts 7 km van de camping. De prachtige omgeving leert u alles over de rijke geschiedenis, be kroonde architectuur, moderne infrastructuur, diverse gastronomie en fantastische waterwerelden waaronder de Lake Natterer See. De oppervlakte van het 5 sterren resort beslaat 150.000 m<sup>2</sup> en heeft 200 gedeeltelijk met gras begroeide terrasplaatsen met een oppervlakte tussen de 55 m<sup>2</sup> en 160 m<sup>2</sup>. U kunt kiezen uit verschillende camper plaatsen, deze liggen in het schitterende panoramagebied met fantastische uitzicht op het Tirolse berglandschap met prachtige zonsondergangen, en op de zonovergoten noord- en zuid gebieden dicht aan het meer en omgeven door natuurlijke bossen.

Alle plaatsen zijn voorzien van elektro, 150 plaatsen hebben een water toe- en afvoeraansluiting, 30 plaatsen hebben een SAT-TV aansluiting (DVBS) aansluiting en 120 plaatsen hebben een kabeltelevisieaansluiting (DVBC). Het architectonisch unieke ontwerp van de nieuwe sanitaire voorzieningen zal van uw dagelijkse persoonlijke verzorging een ware ervaring maken. Aparte familie wasruimte met ruime familie was - doucheruimtes, baby bad faciliteiten, kinder faciliteit "Thunder & Lightning Grotto" en aparte ruimtes voor elk geslacht, evenals zes exclusieve privébadkamers creëren een onvergetelijke douche- en was ervaring. U vindt hier ook alles wat nodig is voor uw was en afwas, geniet van de gratis te gebruiken Easy Be vaatwassers.

Op het resort is een camperservice station voor het afvoeren van grijs water en het innemen van drinkwater en een automaat voor het ledigen en het chemisch toilet. Standaard WI-FI internettoegang is gratis inbegrepen.

Het ultramoderne multifunctionele hoofdgebouw is het middelpunt van het resort, het herbergt de Receptie met een bibliotheek, minimarkt, Café-Bar-Bistro SunSEEBAR met zonneterras, de sanitaire voorzieningen, een fantastische panoramische lounge, multifunctionele ruimte met state-of-the-art audio- en videotechnologie,

een bioscoop met groot scherm en digitaal gasteninformatiesysteem, een skiopslag en een droogruimte. Aan het meer vindt U Pizzeria 'da Giorgio' en het Take Away restaurant. Trendy recreatie- en sportfaciliteiten en actieve recreatieve activiteiten door onze buitenpartners zorgen voor afwisseling. Het privémeer op het terrein met een gemiddelde watertemperatuur van 22 °C met zwembad en een niet-zwemmersgedeelte en groene ligweiden vormt het centrum van de recreatiefaciliteit, hier kunt U als campinggast gratis gebruik van maken.

De minimarkt biedt een grote verscheidenheid aan basisproducten en alles wat u nodig heeft voor uw verblijf waaronder vers brood en gebak, zoetwaren, verse groenten en fruit, vleeswaren, zuivelproducten, dagbladen, tijdschriften, vrijetijds- en badartikelen, cosmetica, huishoudelijke artikelen, diverse drank en ijs.

Op slechts 7 km van Ferienparadies Natterer See ligt Innsbruck, de mooie en bruisende hoofdstad van Tirol, het stadscentrum is in ongeveer 20 minuten te bereiken. Op vertoon van uw gastenkaart die U ontvangt bij het inchecken kunt U met reguliere bus gratis rechtstreeks naar het centraal station van Innsbruck en terug. De schitterende omgeving van de camping is uitermate geschikt voor het maken van een wandeltocht door de weelderige weiden, sprookjesachtige bossen, grillige pieken, brullende gletsjerbeekjes en bizarre rotsformaties, of het maken van een fietstocht waarbij de natuur tastbaar, zichtbaar en waarneembaar wordt.





**ETAPPE 9.** Rijden naar camping “Cul Zernez” Madinas 7530 Zernez

Zwitserland

Telefoon: +41 (0) 8185 61462

Website: [www.camping-cul.com](http://www.camping-cul.com)

E-mail: [campingzernez@gmail.com](mailto:campingzernez@gmail.com)

Hond toegestaan

Afstand; 159 km

Reistijd: 2.15 uur

Kosten vanaf; € 36,00 p.n.

Camping geopend; 15 mei t/m 15 oktober

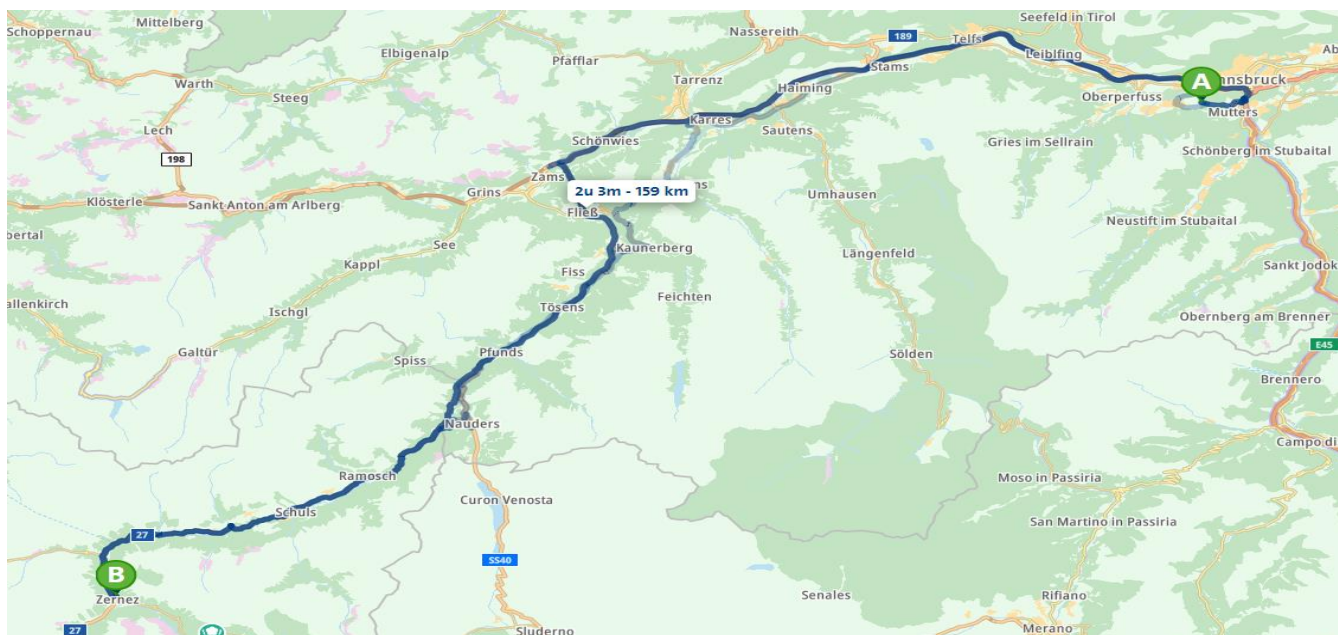
Receptie open; Dagelijks van 07.30 tot 22.00 U

Reserveren is aan te raden

Aankomst na 12.00 U Vertrek voor 12.00 U



Rijden over de B182, A12 (E533), B180, B184 en de 27



Camping Cul is al meer dan 70 jaar een familiebedrijf en ligt aan de poort van het Zwitserse Nationale Park in de Graubünden, gelegen in een lus van de rivier de Inn en biedt de camping bezoekers grote rustige plaatsen in een warme sfeer direct aan de rivier met een prachtig uitzicht op de bergen. De camping heeft plaatsen met afbakening, met schaduw, zonder schaduw en met enige schaduw die allen zijn voorzien van elektriciteit.

De camping beschikt over 3 sanitaire gebouwen, het gebruik van warme douches, haardrogers en toiletten zijn gratis. Naast de sanitair gebouwen bevinden zich plaatsen voor het ledigen van het chemische toilet en kunt U drinkwater tappen. Ook is er een camper service station aanwezig. Wasmachines en drogers zijn tegen betaling beschikbaar. Op de gehele camping is gratis WiFi beschikbaar, de toegangscode wordt U bij de Receptie uitgereikt bij het inchecken. Er is een openbare keuken met gastoestellen, een vriezer voor koelelementen en een gastenkoelkast waar U gratis gebruik van kunt maken. Naast de gastenkeuken is een verwarmde lounge waar u kunt eten of gewoon even rustig kunt zitten, hier is ook een bibliotheek aanwezig waar u rustig een boek kunt lezen en- of een boek kunt achtergelaten voor de andere gasten.

In de kleine campingwinkel kunt U terecht voor een selectie van boodschappen waaronder diverse bieren, wijn, frisdranken, Engadiner specialiteiten, snoep, melk, boter, kaas, ijs en campinggas. Hier is ook een broodjes service (behalve zondags,) de avond van tevoren voor 18.00 uur bestellen is de volgende ochtend ophalen.

In de Restaurant Cul Corner met terras kunt U terecht voor een drankje en een hapje, ook kunt U hier afhalen. Terwijl ouders genieten van een verfrissend drankje op het terras kunnen de kleintjes zich vermaken in de speeltuin met draaimolen, tafeltennis, schommel, zandgraafmachine en nog veel meer. Op de camping is geen barbecueplek, open vuur is niet toegestaan, grillen op een houtskoolgrill is wel toegestaan.

Zernez biedt U ook een uitstekende selectie van toeristische voorzieningen, restaurants en winkels, het centrum is met de uitbreiding van het treinstation en de onderdoorgang (tunnel) in 5 minuten te bereiken.

Zernez is de toegangspoort tot het Zwitserse Nationale Park, het grootste beschermde natuurgebied van Zwitserland, met 170.3 vierkante kilometer beschermd natuurgebied met een unieke rijkdom aan alpendieren en -planten in een ongerept wild berglandschap. Ook is Zernez het ideale startpunt voor excursies naar de fascinerende regio Zwitserland op de grens van Italië en Oostenrijk.

Camping Cul is de ideale uitvalsbasis om te genieten van de natuurlijke schoonheid van het nationale park, het Nationaal Park Centrum in Zernez is dagelijks geopend van 8.30 tot 18.00 uur en biedt 21 wandelpaden voor alle vereisten. Ook kunt U een uitgebreide wandel- of fietstocht maken op de geweldige wandel- en fietspaden in de omliggende de bergen, de zuivere berglucht zal U goed doen.



**ETAPPE 10.** Rijden naar camperplaats "Rona" Tgaglias 2 (Juliersstrasse) 7454 Surses (Rona) Zwitserland

Tinzen-Roffna Savognin

Afstand; 65 km

Reistijd: 1.25 uur

Kosten vanaf; € 30,00 p.n.

Telefoon: +41 (0) 79 773 48 81

Website: [www.wohnmobilstellplatz-rona.com/camping](http://www.wohnmobilstellplatz-rona.com/camping)

E-mail: [cristina.bondolfi@gmail.com](mailto:cristina.bondolfi@gmail.com)

Hond toegestaan

Camping geopend; Gehele jaar

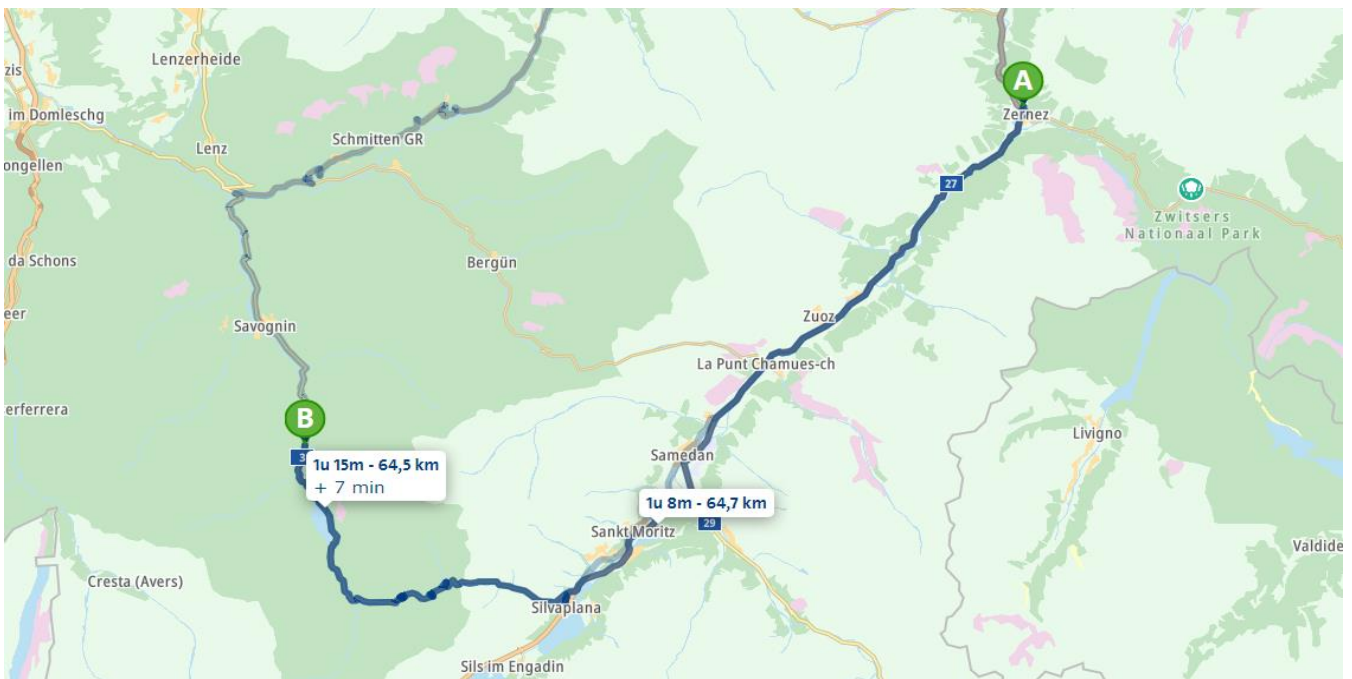
Receptie open; Dagelijks 24/7

Bellen is aan te raden

Aankomst 24/7 Vertrek 24/7



**Rijden over de 27 en de 3**



Camperplaats Rona is gelegen midden in het hart van het Parc Ela bij Savognin aan de Julia rivier in het hart van het natuurpark Ela ([www.parc-ela.ch](http://www.parc-ela.ch)). De camperplaats heeft 30 plaatsen die voorzien zijn van elektriciteit. Het historische hoofdgebouw op de camperplaats diende ooit als zagerij, nu is het de thuisbasis van het gloednieuwe "Restaurant Dallas Punt". De rustieke architectuur van het gebouw wordt aangevuld door het smakvolle interieur van het restaurant dat een gezellige en gastvrije sfeer creëert. Naast het gastronomische aanbod beschikt het gebouw over praktische voorzieningen, in het achterste deel van het gebouw zijn er twee douches, toiletten en wastafels voor de camper gasten, deze sanitaire voorzieningen zijn modern en goed onderhouden om een aangenaam verblijf te garanderen. Daarnaast is er een wasmachine en een droger in het gebouw die gasten de mogelijkheid bieden om hun kleding te wassen tijdens hun verblijf, en een camper service station om grijs water af te voeren, schoon water in te nemen en het chemisch toilet te ledigen.

Sinds eind juli 2021 staat er een compleet nieuw ingericht restaurant in het voormalige houtzagerijgebouw, deze heeft zo'n 30 binnen- en 30 buiten plaatsen op het zonnige terras. Het restaurant Dallas Punt biedt niet alleen culinaire hoogstandjes om U te verwennen met huiselijke lokale gerechten, het heeft ook eersteklas meubels en voorzieningen die de gasten een aangenaam verblijf garanderen.

De zomer biedt enkele hoogtepunten voor fietsers en wandelaars. Of het nu gaat om het wandel- en fietspad "Veia Surmirana" met een totale lengte van bijna 150 km, in het hart van het "Parc Ela", of op weg naar het schateiland Flix, tal van activiteiten kunnen te voet of met de fiets worden ondernomen, en als u moe bent staat de gratis pendeldienst naar Chalet Park tot uw beschikking.

Zelfs in de zomer biedt Savognin talloze attracties, van zwemmen in het zwemmeer "Barnagn", een bezoek aan het Wellness en kuuroord Alvaneu, de 9-holes golfbaan die verschillende prijzen heeft gewonnen vanwege de natuurlijke baan die zich uitstrekt langs de menadering Albual-rivier, een lange wandeling of fietstocht in de omgeving, een breed scala aan activiteiten is voor U beschikbaar. Cultuurliefhebbers kunnen het hele jaar door genieten van theatervoorstellingen in het uitdagende middeleeuwse kasteel van Riom van het bekende Origen Ensemble waarvan de directeur Giovanni Netzer de felbegeerde Reinhard Ring kreeg.

Alp Flix ligt boven het dorp Sur op een hoogplateau, een juweel gemaakt in de 14e eeuw door de Walsers, vaak aangeduid als het schateiland van de biodiversiteit. De agrotourisme boerderij van Cotti Agricultura biedt diverse attracties voor de gasten waaronder paardrijden, slapen in de yurt of catering met eigen producten. Het Berghaus Piz Platta verwent zijn gasten het hele jaar door en biedt accommodatie voor wandelaars, fietsers, sneeuwschoenwandelaars of skitoeristen. Ook kunt U genieten van de Alp Flix, een heidegebied van nationaal belang waar gletsjers uit de ijstijd de uitgestrekte vlakte creëerden met een fijn gestructureerd reliëf met pieken en depressies en waar grondwater de huidige beken vormden tot vennen en hoogveen.



**ETAPPE 11.** Rijden naar camping "See camping" Walenseestraße 50 8880 Walenstadt Zwitserland

Telefoon: +41 (0) 81 735 18 96

Website: [www.see-camping.ch](http://www.see-camping.ch)

E-mail: [kontakt@see-camping.ch](mailto:kontakt@see-camping.ch)

Hond NIET toegestaan

Afstand; 93 km

Reistijd: 1.20 uur

Kosten vanaf; € 35,00 p.n.

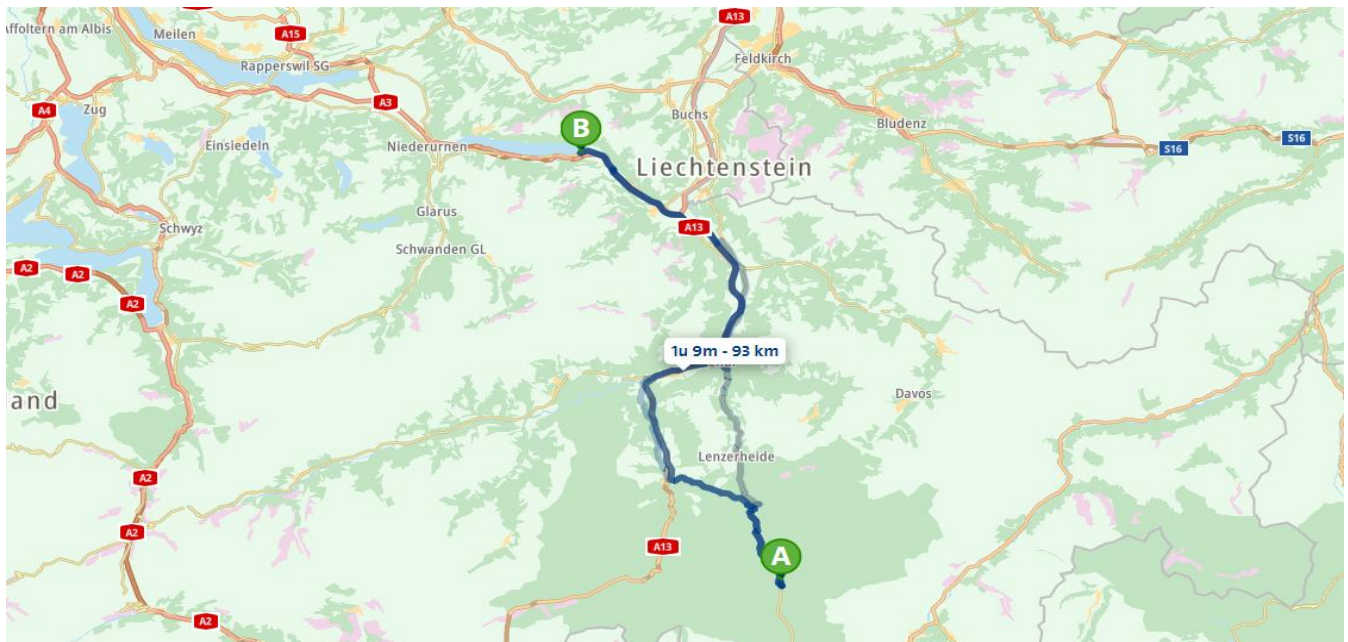
Camping geopend; 6 april t/m 8 oktober

Reserveren is aan te raden

Receptie open; Van 08.30 - 10.15 en 15.30 - 19.00 U Aankomst; van 11.00 tot 18.30 U Vertrek; voor 11.00 U



Rijden over de 3, A13 (E43), A3 en de 3



Camping See camping ligt direct aan de oostelijke oever van de schone Walensee op een idyllische locatie aan een 200 m lang strand op 1 km afstand van de garnizoensstad Walenstadt. De camping heeft een oppervlakte van 20.000 m<sup>2</sup> met 70 toeristische plaatsen die gelegen zijn op een goed onderhouden vlak gazon terrein. Een groot deel van het terrein is voorzien van bomen zodat er veel schaduwrijke plaatsen zijn, een plaats in de zon is natuurlijk ook mogelijk. Er zijn een aantal verharde camperplaatsen die allen voorzien zijn van stroom, watertappunten zijn verspreid over de camping, er is een camper service station op de camping aanwezig, een plaats om het chemisch toilet te ledigen en een milieustraat waar U het afval gescheiden kwijt kunt.

De camping is voorzien van een Receptie met een kleine kiosk, en een ruime moderne sanitair gelegenheid met toiletten en douches waar U gratis gebruik van kunt maken. Op de camping is een tweede sanitair gelegenheid waar U een wasruimte vindt met wasmachines en drogers, een ruime Lounge met kookgelegenheid waar U een maaltijd kunt bereiden en kunt eten, en er zijn op de camping verschillende open haarden en barbecues aan de oever van het meer te vinden waar U gebruik van kunt maken. Verder is er een grote speeltuin en een ligweide.

Op de camping is geen Cafeteria of Restaurant, echter op loopafstand kunt U terecht in het Stadje Walenstadt, hier bevinden zich diverse Restaurants, Pizzeria's en Oostenrijkse Kneipfe waar U terecht kunt voor een heerlijk drankje en een lekker hapje. Tevens zijn hier diverse grote Supermarkten te vinden waar U terecht kunt voor de dagelijkse boodschappen en leuke winkels en boetiekjes waar U naar harte lust kunt shoppen.

De camping is een uitstekend startpunt voor mooie wandel- en fietsroutes, verken het diepblauwe hart van de regio Walenstadt en geniet van het adembenemende berglandschap rond de Walensee. Laat u betoveren door de imposante Churfirten, de wild romantische natuur, het kristalheldere water en de fantastische sfeer aan het Walenmeer, een waar paradijs. Aan de ongerepte oever van het meer liggen de haven van de Walensee met de scheepvaart- lijnboten, watersportattracties, een groot strand, speeltuinen en open haarden. In de Walensee kunt u ook zwemmen, waterskiën, windsurfen, duiken, kajakken, en een boottocht of een rondvaart maken.

Als startpunt voor lange wandelingen in het Churfirten-gebergte of langs de oevers van het Walenmeer naar het autovrije dorp Quinten, biedt Walenstadt de beste omstandigheden. Andere nabijgelegen bestemmingen zijn de ski- en wandelgebieden Flumserberg aan de zuidelijke oever van de Walensee met uitzicht op de markante keten van de Churfirten, een gezinsvriendelijke vakantiebestemming en grootste wintersportregio van Oost-Zwitserland. Het Hoogveengebied bij Amden, een ruim wandelgebied in de zomer, het mistvrije bergdorp transformeert in de winter in een beheersbaar familieskigebied, de natte, dorre, zure bodems en aangepaste vegetatie vormen een beschermd landschap van nationaal belang. Het GeoPark Sarganserland-Walensee-Glarnerland waar U de mijnbouw en geologie van dichtbij ervaart, of een breed scala aan excursies en rondleidingen in de regio, bijvoorbeeld naar de Gonzen-mijn bij Sargans.



**ETAPPE 12.** Rijden naar camping “International Lido” Lidostrasse 19 6006 Luzern Zwitserland

Telefoon: +41 (0) 41 370 21 46

Website: [www.camping-international.ch/luzern/](http://www.camping-international.ch/luzern/)

E-mail: [luzern@camping-international.ch](mailto:luzern@camping-international.ch)

Hond toegestaan

Afstand; 96 km

Reistijd: 1.30 uur


Kosten vanaf; € 34,00 p.n.

Camping geopend; Gehele jaar

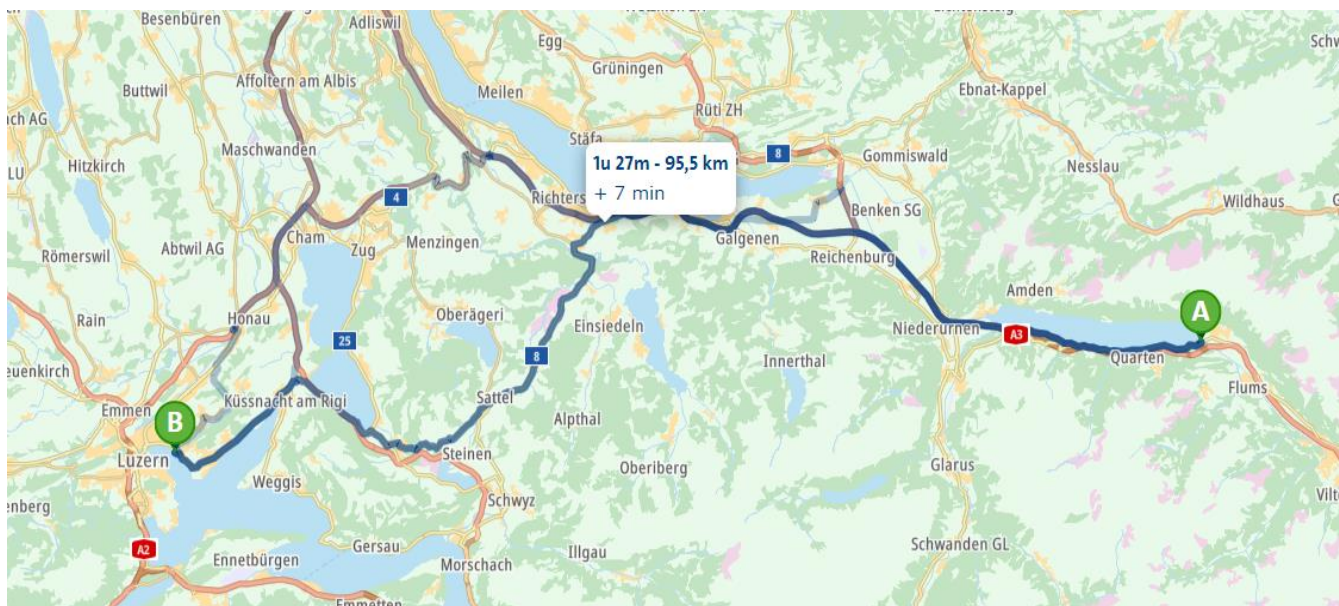
Reserveren is aan te raden

Receptie open; Van 08.00 tot 12.00 en van 14.00 tot 19.00 U

Aankomst; vanaf 12.00 U Vertrek; voor 12.00 U



Snelste route rijden over de 3, A3, 4, A4 (E41) en de 2



Camping International Lido is gelegen in de Lichtstad Luzern, een droombestemming voor gasten van over de hele wereld. Luzern is de hoofdstad van het gelijknamige kanton Luzern in Zwitserland, het economische en culturele centrum van Binnen-Zwitserland, de ligging is fenomenaal aan de oevers van het glinsterende Vierwoudstreckenmeer omringd door de Zwitserse Alpen, is een van de mooiste steden van het land met haar middeleeuwse binnenstad, haar kleurige huizen en houten bruggen en ligt aan het noordwestelijke uiteinde van het Vierwoudstreckenmeer waar het water uit het meer weer in de rivier de Reuss stroomt, de afwisseling rond Camping Lido Luzern is letterlijk indrukwekkend en betoverend.

Van april tot oktober accepteert de camping geen reserveringen van minder dan 5 nachten, wanneer U echter in de vroege namiddag aankomt is het meestal geen probleem om een plaats voor U te vinden voor 1 of 2 nachten of langer. Er zijn tal van verharde plaatsen voor campers, deze zijn tussen de 40 tot 80 m<sup>2</sup> groot, op grind en- of gazon en hebben optioneel een 10 ampère stroomvoorziening. De camping heeft een authentieke ontspannen sfeer en U vindt hier alles wat U nodig heeft voor een zorgeloze kampeerervaring. De camping is voorzien van 3 moderne sanitair gebouwen met toiletten en douches, het gebruik van de toiletten en warme douches is gratis, de faciliteiten zijn netjes onderhouden en barrièrevrij. Naast de sanitair gebouwen bevinden zich plaatsen voor het ledigen van het chemische toilet en kunt U drinkwater tappen. Wasmachines en drogers zijn tegen betaling beschikbaar. Op de gehele camping is gratis WiFi beschikbaar. Ook is er een camper service station aanwezig en enkele ecologische afvalinzamelpunten voor Uw afval.

In de aanwezige gemeenschappelijke ruimte met tv vindt u een kleine bibliotheek en een oplaadstation voor uw smartphone. U kunt hier ook uw waardevolle spullen opbergen in een afsluitbaar kluiscompartiment. In Bistro & Grill "Seebrise" kunt U terecht voor een heerlijke kop koffie, fijne cocktails, een snack, een lunch en een vers gemaakt diner, tevens kunt U hier terecht om Uw eten af te halen. In de winkel die dagelijks is geopend kunt U terecht voor vers brood (ook bestellen voor de volgende dag) en kunt U terecht voor een groot assortiment van de dagelijkse boodschappen en hygiëneartikelen.

Voor wandelaars en fietsers, voor jong en oud, voor avonturiers en fijnproevers, de afwisseling rond Camping Lido Luzern is letterlijk indrukwekkend. Op twee minuten lopen van de camping ligt het Lido lido met zijn prachtige zandstrand, dompel uzelf onder in het heerlijk heldere Vierwoudstrekenmeer, doe een drankje op het zonneterras met uitzicht op het adembenemende Alpenpanorama. Ontdek Luzern dat te voet is te bereiken om te winkelen en te wandelen, hier vind U een verscheidenheid aan winkels en markten waar verse en regionale producten te vinden zijn, en waar vele boetieks, warenhuizen, en diverse uiteenlopende cafés en restaurants zijn te vinden in de oude historische steegjes. Ervaar het Vierwoudstrekenmeer met zijn spectaculaire omgeving, en maak een prachtige rondvaart op een van de vijf historische radar stoomboten of een van de 14 motorschepen. Ga met de steilste tandradbaan ter wereld naar de lokale berg van Luzern op 2128 m boven de zeespiegel, of met de eerste tandradbaan van Zwitserland naar de "Queen of the Mountains", de klassieke panoramische berg van Centraal-Zwitserland. Tickets voor de tandradbaan en de Golden Tour zijn verkrijgbaar op de camping. Maak een ritje met de CabriO-kabelbaan en kabelbaan van 1893 naar de Stanserhor, dit is een rit door de geschiedenis van de kabelbaan met prachtig panoramisch uitzicht op 100 km Alpen en 10 meren.





**ETAPPE 13.** Rijden naar "TCS Camping Bönigen" **Campingstraße 14 3806 Bönigen** **Zwitserland**  
GPS: 46°41'28.4"N, 7°53'37.2"O

Telefoon: +41 (0) 33 822 11 43

Website: [TCS Camping Bönigen Brienzmeer - TCS Zwitserland](http://TCS Camping Bönigen Brienzmeer - TCS Zwitserland)

E-mail: [camping.boenigen@tcs.ch](mailto:camping.boenigen@tcs.ch)

Hond toegestaan

**Afstand; 69 km**

**Reistijd; 1.25 uur**

**Kosten vanaf; € 34,00 p.n.**

**Camping geopend;** Gehele jaar

Reserveren is aan te raden

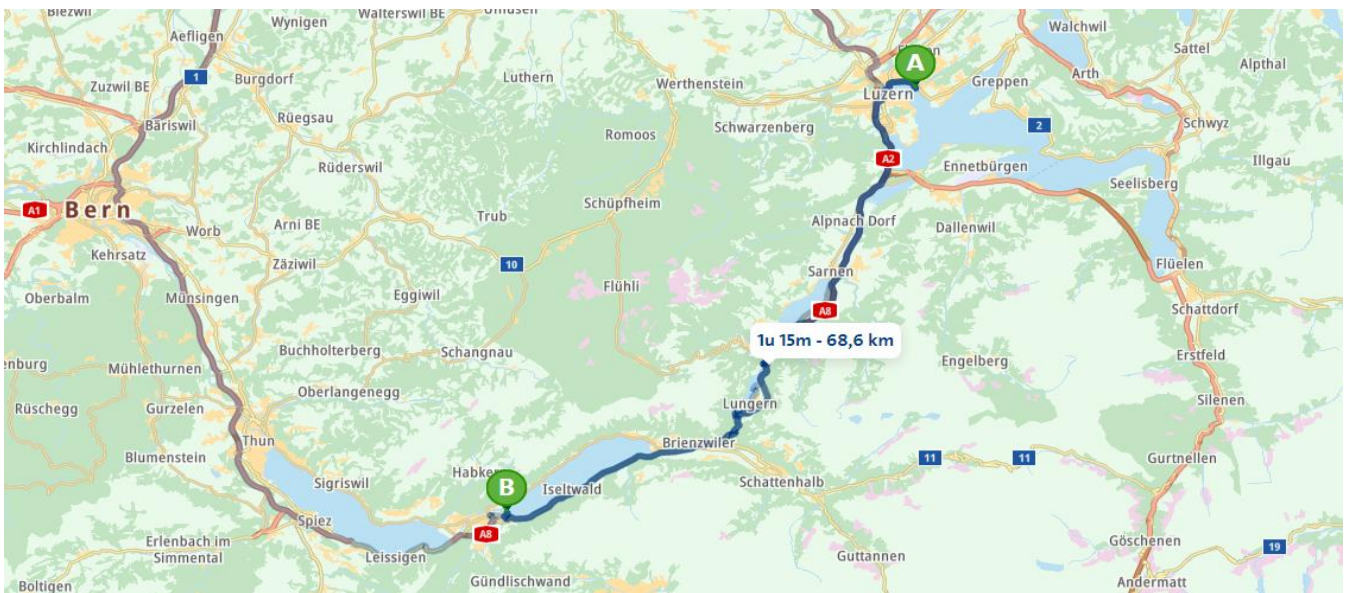
**Receptie open;** Van 09:00 - 12:00 U en van 15:00 - 19:00 U

Aankomst; vanaf 15.00 U Vertrek; voor 12.00 U

Uitwijk mogelijkheid; Camping Talacker, Talacker 482 B / Rosswaldstrasse, Ringgenberg Tel; +41 33 822 11 28



### Rijden over de 4, A2 (E35) en de A8




TCS Camping Bönigen ligt aan het turkooisgroene, kristalheldere meer van Brienz in Bönigen, in het schitterende en imposante driemanschap van de Eiger, Mönch en Jungfrau. Het adembenemende landschap van het Berner Oberland maakt de camping tot een waar paradijs voor iedereen die houdt van water, van bergen en natuur. Het schilderachtige dorp Bönigen ligt ingebed tussen twee bergketens aan de oever van het Brienzmeer met weiden en schilderachtige houten huizen die niet zelden uit de 16de eeuw stammen. In het dorp wordt volgens traditie geleefd in een landleven dat in harmonie is met de natuur waar de machtige bergen in de diepblauwe Brienzmeer weerspiegelen en de wilde beken en rivieren van de gletsjerwereld van de Jungfrau-regio samenstromen en tot rust komen. De camping geeft U ook deze rust, het is er dag en nacht buitengewoon stil.

De camping biedt mooie, zonnige en schaduwrijke plaatsen met bomen van 70 tot 100 m<sup>2</sup> op een grotendeels vlak grasterrein en heeft verharde plaatsen voor campers. Vanaf de camping heeft men direct toegang tot de Brienzsee. Alle plaatsen hebben een 13 Ampère stroomvoorziening en op de gehele camping is gratis Wifi. De camping is voorzien van een modern verwarmd sanitair gebouw met toiletten en douches, het gebruik van de toiletten en warme douches is gratis. De faciliteiten zijn netjes onderhouden en ook toegankelijk voor minder validen. Bij het sanitair gebouw is gelegenheid om de afwas te doen en om water te tappen, naast het sanitair gebouw bevinden zich plaatsen voor het ledigen van het chemische toilet. Wasmachines en drogers zijn tegen betaling beschikbaar. Verder is er een camper service station waar u grijs water kunt afvoeren en schoon water kunt innemen, en zijn er ecologische afvalinzamelpunten waar U gescheiden uw afval kunt deponeren.

In restaurant Seeblick kunt U terecht voor een kop koffie of drankje, een kleine snack of een complete maaltijd, ook kunt U hier afhalen. Geniet hier in de avonden op het terras van een heerlijk glas wijn met uitzicht op het Brienzmeer en de bergen en dompel Uzelf onder in de wereld van "savoir" Leven". In de Kiosk van de camping kunt U terecht voor diverse kleine kruidenierswaren en broodjesservice. In het centrum van Bönigen kunt U bij diverse Supermarkten terecht voor de dagelijkse boodschappen, hier vindt U ook verschillende restaurants. De camping is voorzien van een recreatieruimte met televisie, een eenvoudig ingerichte kinderspeelplaats, een peuterbad voor kinderen, een klein geitenverblijf en een barbecueplaats. In het aangrenzende Brienzmeer met openbaar strand kunt U zwemmen in open water, vissen en tal van watersporten beoefenen.

De unieke ligging van de camping tussen bergen, meren en dicht bij de stad Interlaken maakt de camping bijzonder. Het centrum van Interlaken is in een paar minuten met de fiets of met het openbaar vervoer te bereiken. Rondom de camping vind U de mooiste wandel- en fietsroutes, deze worden geïllustreerd met actuele foto's. Het wandelpad van de drie watervallen leidt U vanuit Bönigen langs het rivierpad en de prachtige Eschwanden waterval en ook de pelgrimsroute en de Fura ob Iseltwald zijn prachtige wandelroutes. De Bödeli-route combineert het toeristische centrum en de natuur met de moderne infrastructuur met middeleeuwse kerken en kasteelruïnes. Op de wilde Lütschinen in het Lauterbrunnental kunt U met de kajak over het meer glijden waarbij U de kracht van het bergwater ondergaat, opwekkend, verfrissend en vitaliserend. Ook zijn er onverharde wegen en verschillende panoramische paden om te Mountainbiken, het adembenemende uitzicht op het smaragdgroene meer van Brienz is schitterend, het hoogtepunt is de hangtouwbrug boven Ebligen.



**ETAPPE 14.** Rijden naar camping "Lindenhof" **Mörigenweg 2 2572 Sutz-Lattrigen** **Zwitserland**

Telefoon: +41 (0) 32 397 10 77

Website: <https://www.camping-lindenhof.ch/>

E-mail: [info@camping-lindenhof.ch](mailto:info@camping-lindenhof.ch)

**Afstand; 92 km**

**Reistijd: 1.25 uur**

**Kosten vanaf; € 35,00 p.n.**

Hond op aanvraag

**Camping geopend;** Van 5 mei tot 10 september

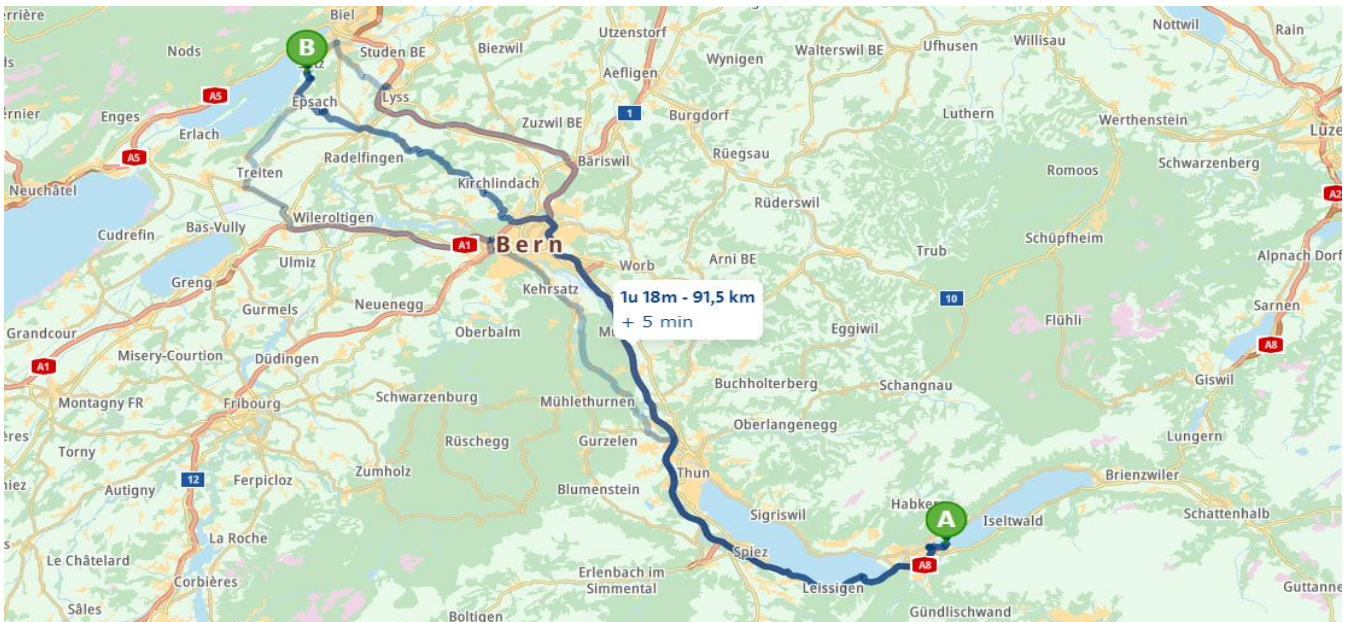
**Receptie open;** Van 08:00 - 11:30 U en van 14:00 - 19:00 U

Reserveren is aan te raden

Aankomst; vanaf 14.00 U Vertrek; voor 12.00 U



**Rijden over de A8, A6 en de A1 (E27 - E25)**




De Boerderij camping de Lindenhof ligt middenin een streek van Europa die zijn weerga niet kent, namelijk in het prachtige Seeland in het kanton Bern. De Nederlandse familie van der Veer die de camping beheert heeft de natuur en haar gastvrijheid hoog in het vaandel staan. De Lindenhof wordt ecologisch beheerd, fruitbomen bieden schaduw aan de camping die in heel Europa als toplocatie wordt aangemerkt. Het landbouwbedrijf heeft zich de laatste jaren zeer veelzijdig ontwikkeld, op de akkers worden groenten en specialiteiten waaronder zoete aardappelen geteeld. De camping ligt naast de boerderij en is geliefd vanwege het adembenemende uitzicht op zowel de Bielersee als de tegenovergelegen wijnbergen en de "woeste Jura", het groene voorportaal van de Alpen waar de natuur het voor het zeggen heeft met zijn hemelsblauwe meren, zijn dromerige dalen, de dennenbossen zonder einde, de schitterende watervallen, de mooie grotten, en de Eftelingachtige dorpjes.

De camping is 1 ha. groot, heeft 50 niet afgebakende plaatsen van ca. 50 m<sup>2</sup> op een grotendeels vlak grasland, er zijn geen vaste plaatsen, en iedere plaats is voorzien van stroom. Het verwarmde sanitair gebouw is voorzien van toiletten en douches waar U gratis gebruik van kunt maken, tevens kunt U hier afwassen, water tappen en is er een stortplaats voor het chemisch toilet. Op aanvraag kunt U gebruik maken van een wasmachine en een droger. Het water wordt op de camping met zowel zonne-energie als een houtkachel verwarmd. Uw afval kunt U gescheiden kwijt, dit wordt milieubewust volgens de regels van "Eco Camping" verwerkt. In 2005 heeft de camping het "Ecocamping Umweltmanagement" opgericht, dit is hun manier om een steentje bij te dragen aan het milieu en er mede voor te zorgen dat het voor de volgende generaties behouden blijft.

Voor kinderen is er op de camping een natuur speeltuin. Op de boerderij is in het hoogseizoen vers brood op bestelling verkrijgbaar, wanneer U dit 's avonds voor 19.00 uur bij de Receptie besteld kunt U dit de volgende ochtend na 08.00 uur ophalen. Op 10 minuten fietsafstand kunt U in Sutz-Lattrigen terecht voor de benodigde dagelijkse boodschappen. Tevens zijn er hier ook diverse Zwitserse specialiteiten restaurants te vinden waar U heerlijk op een terras een drankje kunt doen en een heerlijk hapje kunt eten.

De Bielersee ligt op 5 minuten lopen van de camping, hier zijn diverse stranden te vinden waar U een duik kunt nemen in de Bielersee, en waar diverse strandpaviljoens, BBQ plaatsen en Picknick plaatsen zijn te vinden. In de prachtige streek Seeland die niet onder het toerisme bezwijkt kunt U de mooiste wandel- en fietstochten maken, de meren en beboste bergen zorgen voor verrassingen met schilderachtige boeren- en wijndorpen die door de jaren heen nog intact zijn gebleven, ondanks het feit dat de tijd niet stil is blijven staan. Het plaatsje Biel-Bienne, bekend vanwege zijn Zwitserse uurwerken, ligt op 10 minuten met de trein en heeft alles wat een stad te bieden heeft, concerten, openluchtvoorstellingen, tentoonstellingen, musea en diverse winkels. De familie van der Veer kent de streek op hun duimpje, zij zijn U graag persoonlijk van dienst om U te wijzen op de mooiste wandel- en fietsroutes en de vele bezienswaardigheden in de omgeving.



**ETAPPE 15.** Rijden naar camping "Siersburg" Zum Niedwehr 1 66780 Rehlingen-Siersburg Duitsland

Telefoon: (+49) (0) 06835/2100

Website: <https://www.campingplatz-siersburg.de/>

E-mail: [info@campingplatz-siersburg.de](mailto:info@campingplatz-siersburg.de)

Afstand; 383 km

Reistijd: 4.30 uur

Kosten vanaf; € 24,00 p.n.

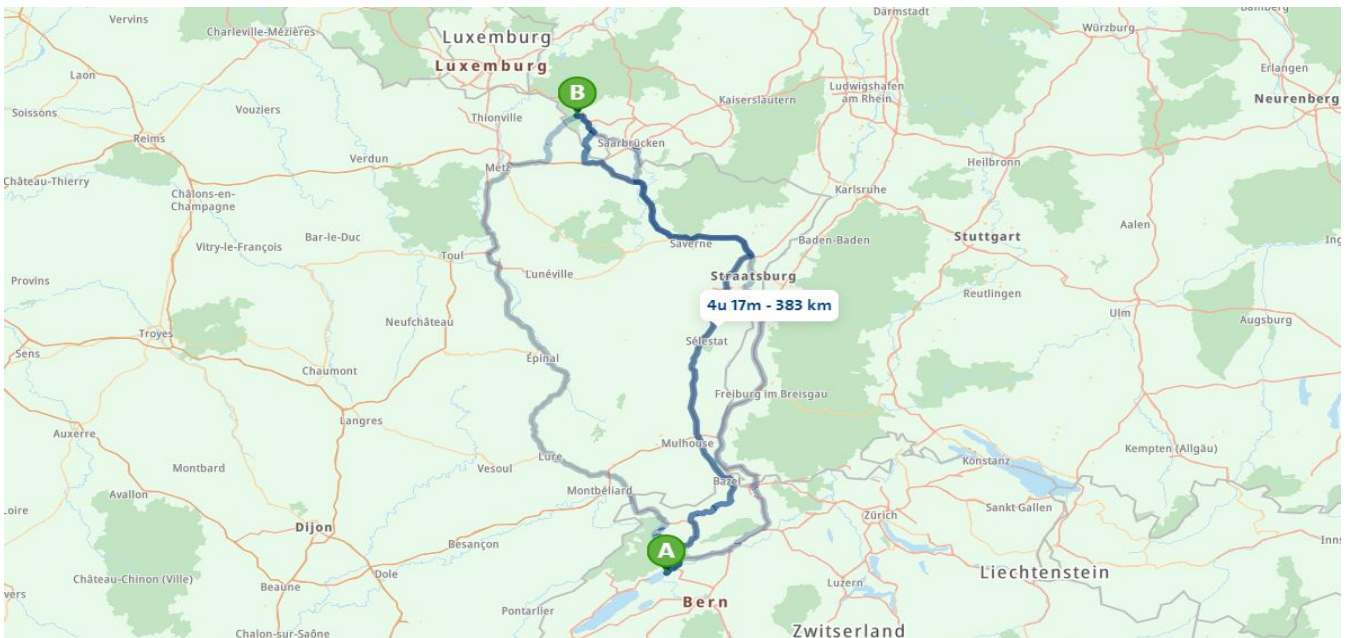
Hond toegestaan

Camping geopend; Van 1 april tot 15 oktober  
Receptie open; Dagelijks van 10:00 tot 13.00 U

Reserveren is niet nodig  
Aankomst; Gehele dag Vertrek; voor 12.00 U



Rijden over de A5 (E27), A16 (E27), 6, 18, A18, A35 (E25), A355 en de A620 (E29)



Camping Siersburg is gelegen aan de voet van het gelijknamige kasteel dat gebouwd is in de 11e eeuw in de gemeente Rehlingen-Siersburg en biedt U ongetwijfeld een van de mooiste recreatiegebieden van Duitsland. De landschappelijke schoonheid van de plaats wordt gekenmerkt door uitgestrekte bosgebieden, de natuurlijke loop van de rivier de Nied met zijn intacte oevervegetatie die uitloopt in de rivier de Saar, de karakteristieke boomgaarden en de halfdroge graslandgebieden (terrestrische orchideeën) aan de prachtige rivierhellingen. Hier verblijft U in rust door de landschappelijke schoonheid op afstand van de drukte van het dagelijks leven.

De Receptie is dagelijks geopend 10.00 tot 13.00 uur, U kunt echter altijd buiten deze tijden aankomen, U kunt inchecken aan de incheckautomaat, deze is de klok rond beschikbaar voor registratie met kaartbetaling. Er zijn altijd voldoende vrije plaatsen beschikbaar, U kunt uw plek naar keuze uitkiezen als U ter plaatse aankomt, er kan geen plaats worden gereserveerd. De toegang van de camping is beveiligd met automatische slagbomen. Op het goed onderhouden en ruime terrein zijn 130 ruime staanplaatsen voor kampeerders, er zijn ook diverse verharde plaatsen speciaal voor campers. Iedere plaats is voorzien van elektriciteit tegen betaling van € 1,00 per 1 kWh. Voor campergasten is een apart camperservice station aanwezig voor de water aan- en afvoer.

Het verwarmde sanitair gebouw is voorzien van gratis toiletten, douches kunt U tegen betaling van € 1,00 voor 3 minuten. Tevens kunt U hier afwassen, water tappen, is er een stortplaats voor het chemisch toilet en een washok met wasmachines en een droger die U kunt gebruiken tegen betaling van € 4,00 per een complete was.

Barbecueën is op de camping alleen toegestaan met gas- en elektrische grills, in verband met brandgevaar van rondvliegende vonken is het gebruik van houtskool en open houtvuur verboden.

In het aanwezige Restaurant & Bistro "Zum Niedwehr" kunt U terecht voor een drankje, snacks en een lunch of diner, het grote zonneterras biedt U een prachtig uitzicht over de rivier de Nied en over de camping.

In de directe omgeving van de camping kunt U prachtige wandel- en fietstochten maken die U de cultuur, de historie en vele andere bezienswaardigheden van de gemeente Rehlingen-Siersburg laten zien. U vindt hier de ruïnes van Siersburg, de Sint-Willibrorduskapel met een middeleeuwse kruidentuin, het kasteel van Hausen, de kapel van St. Mary, de Parochiekerk van St. Martin, het heemkundig museum en het Keltische Huis.

In een wijde boog van de Nied, op slechts een paar minuten lopen van de camping ligt het stadscentrum van Rehlingen-Siersburg, hier vindt u een breed scala aan winkels voor de dagelijkse boodschappen en behoeften en diverse restaurants. Het treinstation van Rehlingen-Siersburg is centraal gelegen met de verbinding via Dillingen naar Saarbrücken of Trier, en het busstation met verbindingen naar de hele gemeenschap tot aan Saarlouis.

Het is de moeite waard om een fietstocht te maken naar de sluis in Rehlingen, vandaar langs de Saar naar de Saarschleife Mettlach. Ook een reis met een passagiersschip naar Saarburg, evenals excursies naar buurland Frankrijk of Luxemburg zijn aan te bevelen. Saarlouis is ook een bezoek meer dan waard, het is gebouwd door een van de beste fortarchitecten Lodewijk XIV en bekend als de geheime hoofdstad van het Saarland.



**ETAPPE 16.** Rijden naar "Huis" Lent - Nijmegen Nederland

**Afstand; 417 km**  
**Reistijd: 4.00 uur**

Rijden over de A8, A1 (E422), A48 (E44), B262, A61 (E31), A44, A46 en de A73

