

CAMPER VAKANTIE NOORD EN MIDDEN DUITSLAND

Etappe 1.

Rijden naar camping “**Camping Zeestrand Eems-Dollard**” in Termunterzijl (Groningen NL) Afstand; 216 km

<http://www.campingzeestrand.nl/>

Reistijd; 2,15 uur

Schepperbuurt 4-A
9948 PP Termunterzijl
Telefoon; 0596-601443

Mobiel Miek
Receptie/verhuur/administratie
06 19922470

Openingstijden Receptie: 11.00 -12.00, 17.00 -18.00 en 19.00 -20uur. Toeristisch seizoen: 28/3/14 - 2/11/14.



In het gezellige havenplaatsje Termunterzijl, provincie Groningen ligt **Camping Zeestrand**, een gezellige en kleinschalige camping met een gezellig zwemstrandje, jachthaven met boothelling. Op Camping Zeestrand zijn vakantiegangers met hun camper van harte welkom. Op onze camping vindt u alle faciliteiten die nodig zijn voor een geslaagde vakantie. U krijgt een mooie plek op ons terrein. Uw vuilwater kunt u afvoeren, schoon water kunt u weer aanvullen, het chemisch toilet kan geledigd worden.

Campers, tenten en caravans kunnen naar hartenlust kamperen op mooie, open of schaduwrijke plekje die natuurlijk gelegen zijn met veel natuurschoon. U mag in overleg indien beschikbaar, uw eigen plek kiezen. U ervaart heerlijke tijdloosheid zodra u neerstrijkt op uw plekje niet ver af van het nette en schone sanitair. Vanuit uw kampeerplaats steekt u zo de dijk over en komt u bij het strand aan de uitmonding van de Waddenzee. In de Eems-Dollard zijn vaak zeehonden te vinden. Rond juni van het jaar met hun jongen, lekker bakkend in de zon op de zandplaten van de Dollard. Vanaf de camping, op ongeveer drie kilometer, kunt u bij eb de zeehonden treffen (verrekijker meenemen). Let op dat u de rust van de zeehonden niet verstoort of de zeehonden nadert!

Camping Zeestrand heeft een gezellige kantine: Het Ankerlicht. Kom een langs voor een kop koffie of voor een spelletje. U kunt hier heerlijke broodjes bestellen of langskomen voor een ijsje, quick-snack of een (licht-alcoholisch) drankje. In de kantine bevindt zich ook een gratis internetbar.

In Termunterzijl vindt u (vis)restaurants, een Steakhouse, en een Vispaleis onder aan de dijk bij de haven.



Etappe 2.

Rijden naar camping “**Camping Nordsee-camp**” in Norden (Duitsland)

Afstand; 85 km

<http://www.nordsee-camp.de/>

Reistijd; 2.10 uur

Deichstraße 21

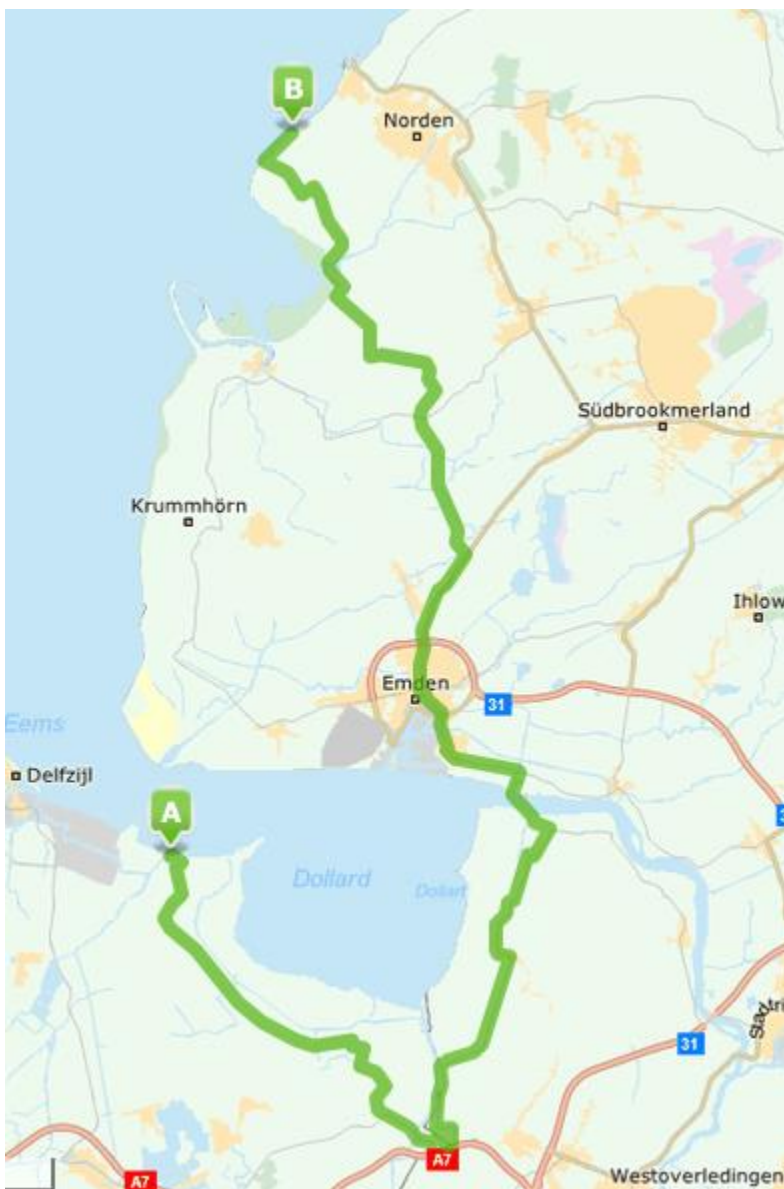
26506 Norden - Norddeich

Telefoon: +49 (0) 49 31 80 73

Aankomst vanaf: 12.00 uur Vertrek: 11.00 uur

Openingstijden Receptie: Waarschijnlijk de gehele dag, staat niet op de website.

Tip; Vermijd de rit door Norden, neem de ringweg, volg niet de navigatie via Loppersum/Wirdum/Greetsiel deze wegen zijn niet geschikt voor caravan en camper, volg van Emden de B210 naar Aurich/Norddeich



Und so erreichen Sie uns:

Aus Richtung Ruhrgebiet

A 31 bis Emden, Abfahrt Emden-Nord, weiter B 210 bis Georgsheil, nach links abbiegen auf die B 72 Richtung Norddeich. Ortsumgehung von Norden im 2. Kreislauf die 3. Ausfahrt nehmen (Richtung Norddeich-Zentrum) und dann den Beschilderungen folgen.

Aus Richtung Oldenburg

(A 28) bis Autobahndreieck Leer, dort A 31 bis Emden, dann wie oben beschrieben.





De comfortabele, mooie en perfect gelegen camping Nordsee-camp Norddeich, is direct gelegen achter de dijk en is de toegangspoort tot het UNESCO®-werelderfgoed Waddenzee. De Noordzee is aan uw voeten, de Oost-Friese eilanden zijn binnen handbereik en nodigen uit om te bezoeken.

Elk van onze comfort Kampeer- Camper plaatsen heeft een eigen vers water en riolering voorziening, evenals een elektrische aansluiting van 16 amp, en hebben een oppervlakte van 100 tot 135 vierkante meter.

De goed onderhouden sanitair voorzieningen hebben ruimtes waar de cassette toiletten en de chemische toiletten kunnen worden geledigd en gereinigd.

Er is W-LAN (wireless-LAN) op het hele terrein

Voor de viervoeter zijn er speciaal aangewezen gebieden waar u deze kunt uitlaten voor hun behoefte, er zijn bij de Receptie speciale zakjes verkrijgbaar om de uitwerpselen in op te ruimen en af te voeren naar een honden- afvalbak.



Voor de dagelijkse boodschappen kunt u terecht in onze Supermarkt, ieder ochtend zijn er verse broodjes.

Ook wordt een bezoek aan ons Restaurant "Sparks stoom" aanbevolen, hier kunt u terecht voor een heerlijk drankje of een lekkere maaltijd tegen een redelijke prijs.

Direct aan de camping ligt Restaurant "Funkenpuste", hier kunt u terecht voor diverse Vis- en Vleesgerechten, en Plantaardige en Groenten gerechten.

Er is op en in de nabijheid van de camping volop gelegenheid om te genieten van de Hengelsport, Fietsen, Wandelen, Zwemmen, Surfen, Vliegeren, het scala aan recreatieactiviteiten in Norddeich is onuitputtelijk.



Etappe 3.

Rijden naar camping "Rennweide Dangast" in Varel Dangast (Duitsland)

Afstand; 110 km

<http://www.rennweide.de/>

Reistijd; 1.45 uur

Edo-Wiemken-Str. 60

26316 Varel Dangast

Telefoon: +49 (0) 4451/3161

Aankomst vanaf:,00 uur Vertrek:,00 uur

Openingstijden Receptie: Waarschijnlijk de gehele dag, staat niet op de website.



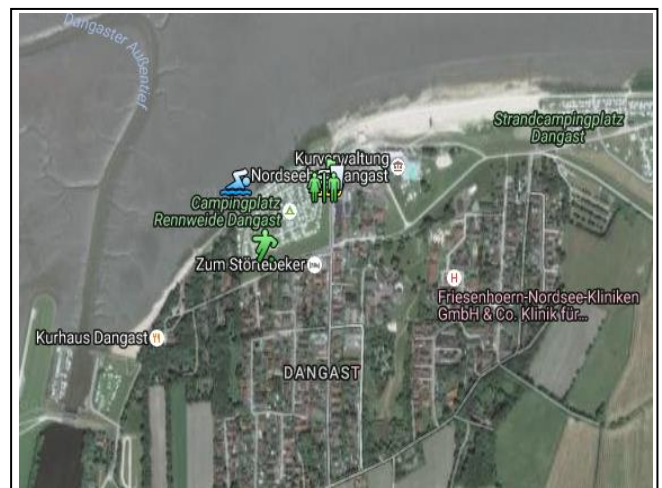
De route kan verlengd worden door langs de kust via Schillig en Wilhelmshaven naar Varel Dangast te rijden.

Anreise per Auto über die Autobahn A 29 Wilhelmshaven, Abfahrt Varel-Dangast oder über die Bundesstraßen B 69 und B 437

Camping Rennweide Dangast is gelegen direct aan de Noordzee in het midden van de driehoek van de steden Varel, Wilhelmshaven en Butjadingen. De camping heeft 200 percelen, seizoenplaatsen en passanten plaatsen.

Honden zijn toegestaan op de camping, deze moeten echter wel zijn aangelijnd. Het strand van het oude Kurhaus is een geliefde plaats voor honden, hier kunnen zij zwemmen, struinen, stoeien, enz..

- Alle plaatsen met water-en riolaansluiting
- Snackbar en bakkerij gelegen aan het plein
- Kiosk in het seizoen dagelijks geopend
- Speeltuin voor kinderen en jongeren
- Moderne familie douches
- Invalide douche en toilet
- Wasmachine en droger
- W-LAN
- Klein privé-strand met steiger
- Zwemmen in de Jade bocht bij hoog tij
- Vrije tijd zwembad met glijbaan naast de camping
- Wellness in de buurt
- Dock voor pleziervaartuigen in de haven van Dangaster
- Minigolf in het Kurhaus in Dangast



Direct aan de camping gelegen aan de Edo Wiemken Str. 62 is een kiosk met een ruim assortiment aan ijs, gekoelde dranken, tabak, souvenirs, strandartikelen en postkaarten.

Op de camping is een bakkerij, geniet hier van de vers gebakken broodjes en broden, koeken en koffie specialiteiten.

Ook direct aan de ingang van de camping vindt u „Grillstation“, hier kunt u terecht voor hamburgers, curryworsten, frites, vis gerechten salades en volledige menu's in de beste kwaliteit, ook voor afhalen.

De Stad Varel en de haven van Varel zijn zeker een bezoekje waard.



Op woensdag is er weekmarkt in Varel van 07:30-12:30 U op de Neumarktplatz.



Etappe 4.

Rijden naar **campingplatz `Wattenlöper` in Cuxhaven** (Duitsland)

<http://wattenloeper.de/>

**Cuxhavener Straße 57
27476 Cuxhaven**

Telefoon: +49 (04721)426051

Aankomst vanaf: 15,00 uur Vertrek:,00 uur

Openingstijden Receptie: 08.30 tot 13.00 uur en van 15.00 tot 18.00 uur

Afstand 82 km

Reistijd; 1.55 uur



Deze camping is gelegen op een centrale locatie in het kuuroord van Döse, Cuxhaven. De Wattenlöper is slechts 100 m van het strand en op 400 meter aan de Noordzee-zwembad Steinmarne. In minder dan 5 minuten lopen bereikt u het centrum van Duhnsen. Ahoy bad en het Spa-centrum is gelegen op 800 meter van onze camping. In het aantrekkelijke centrum van Cuxhaven ligt de vissershaven en kunt u met de veerboten naar Helgoland en Brunsbüttel.

In het jaar 2016 hebben we een aantal **Premiumplaetze** ingericht op onze camping, deze worden gekenmerkt door hun grootte en comfort.

Direct aan de plaats vindt u:

- Aansluiting op de waterleiding
- Afvalwater aansluiting
- Bedraad Internet (LAN)
- Satelliet tv
- Eigen stroomaansluiting

Onze ca. **100 m²** uitgebreide Premiumpätze zijn vooral afgestemd op de behoeften van grote campers en bieden een brede en drempelloze toegang. Prijs € 38,00 per dag, inclusief 2 personen. Hond € 2,00 per dag.



Op de camping is een supermarkt aanwezig die dagelijks geopend is van 7.00-21.00 uur. Hier vindt u een breed scala van Deense rollen (broodjes) en ook voor uw dagelijkse boodschappen kunt u hier terecht.

Camping Wattenlöper ligt in het hart van Duhns direct aan de zee.

De volledig uitgeruste camping biedt u ruime en goed onderhouden gras percelen, barrière vrij en voorzien van uitstekende sanitaire voorzieningen, een eigen supermarkt en een maritiem Café.

De gehele camping is voorzien van een gratis W-LAN-netwerk.

Café und Restaurant mit Biergarten. Begin de dag met een power ontbijt, laat u verwennen en geniet van onze liefdevol bereide delicatessen: het Wattenlöper ontbijt. Verder kunt u hier ook genieten van een diner, dit met huisgemaakte vis en vlees gerechten.

Er is niets mooier dan op het strand te wandelen of te genieten op de boulevard met zijn uitstekende restaurants.



Cuxhaven - de parel van de Noordzee is gelegen direct bij het UNESCO werelderfgoed 'De Waddenzee'.

De Waddenzee ligt op een lijn met de Gand Canyon en het aardoppervlak grootste koraalrif, Groot Barrièrerif. Cuxhaven is ook het startpunt van vele activiteiten. Een boottocht naar de zegel bankjes of Helgoland is altijd een belevenis. Of een wandeling door het wad, er is altijd wel iets nieuws te ontdekken. Een ritje met de koets naar de eiland van Neuwerk is een must voor iedere gast.

Cuxhaven is een populaire bestemming voor vakantie gasten in de zomermaanden. Hier kunt u zonnebaden op het strand, een duik nemen in het water van de Noordzee bij hoog tij, en bij eb een wandeling maken in de watt voor de Tideways. Op de noordelijkste punt van Cuxhaven bij landmark Kugelbake Nedersaksen kunt u op korte afstand de passerende oceaanstomers op de rivier de Elbe aanschouwen.



Etappe 5.

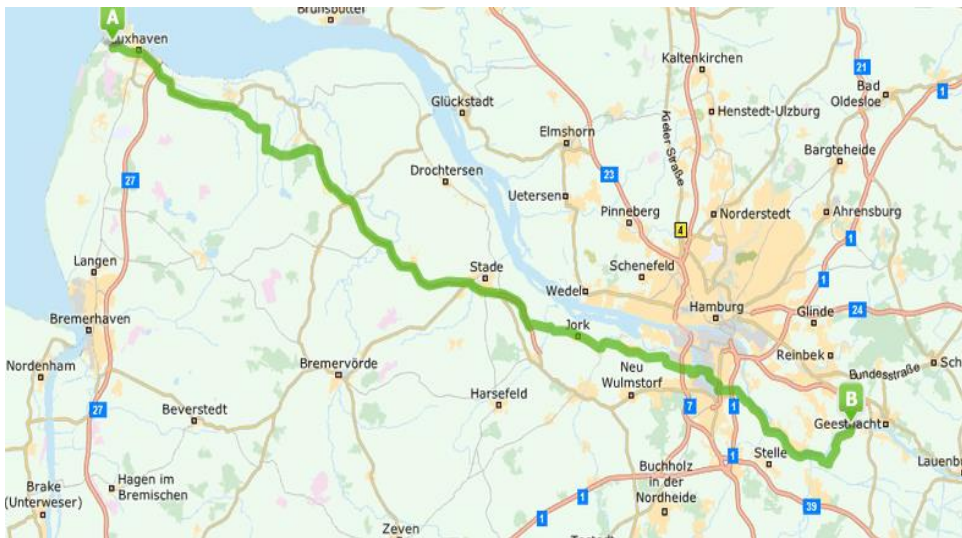
Rijden naar Campingplatz "Stover Strand" International Kloodt oHG in Drage (Duitsland) Afstand; 145 km
<http://www.camping-stover-strand.de/> Reistijd; 2.45 uur

Stover Strand 10
D-21423 Drage

Telefoon: +49 (0)4177-430

Aankomst en vertrek niet aangegeven, check in tijden van 08.00 tot 20.00 uur

Openingstijden Receptie: 08.00 tot 20.00 uur



De camping Stover strand strekt zich uit over een totaal van 30 hectare en biedt alle overvloed van ruimte en vrijheid. Er zijn speciale gebieden en plekken voor tenten, caravans, Campers, dit voor korte en lange vakanties. Er zijn meer dan 450 vakantie plaatsen die zich uitstrekken over grote oppervlakten rechtstreeks aan de Elbe of achter de dijk. De infrastructuur, zoals elektriciteit en verse watervoorziening, sanitaire voorzieningen en wasruimte is modern. Winkels en restaurants vindt u direct bij de camping. U hebt Wi-Fi toegang op de gehele camping, er zijn vele sportfaciliteiten en recreatieactiviteiten.



De Stover strand camping heeft een eigen EDEKA versmarkt, deze uitgebreide supermarkt is dagelijks geopend en biedt u elke ochtend knapperig versgebakken broodjes.

Verder is er een snackbar aan het Stover strand, hier kunt u terecht voor een heerlijke Curry worst of een ijsje.


In onze bistro kunt u 's ochtends terecht voor een kop koffie en een ontbijt, 's middags voor een kop koffie met een gebakje en 's avonds voor een heerlijk uitgebreid diner.



Aan het strand van Stover is een apart parkachtig terrein aangelegd voor campers direct aan de rivier de Elbe. Een mooiere plaats is nauwelijks denkbaar, een schilderachtige en rustige ligging buiten Dijk waar u vanuit uw camper uitkijkt naar de passerende schepen op de Elbe. Op deze plaatsen zijn stroom en watervoorzieningen aanwezig en is er Wi-Fi aanwezig.



De Elbe is economisch een belangrijke waterweg, enorme schepen vervoeren hierover hun goederen naar de haven van Hamburg. Het prachtige rivier landschap biedt u echter ook de mogelijkheid om te ontspannen van het stressvolle stadsleven, toeristen komen van ver weg om hier te genieten van de rust en de schoonheid van de natuur en het cultuurlandschap. Langs de rivier en in de uiterwaarden is het fantastisch om te wandelen en te fietsen, er zijn vele kilometers bewegwijzerde fietspaden langs de Elbe aanwezig.



Voor wie liever de Elbe verkent vanaf het water bieden wij u diverse mogelijkheden vanaf onze prive passagier Pier gelegen aan de camping, een tocht langs het prachtige landschap van Marsh en de nabijgelegen Hanzestad Hamburg.



Etappe 6.

Rijden naar Campinginsel Havelberg (Duitsland) *Camping op eilandje in centrum*
<http://www.campinginsel-havelberg.de/>

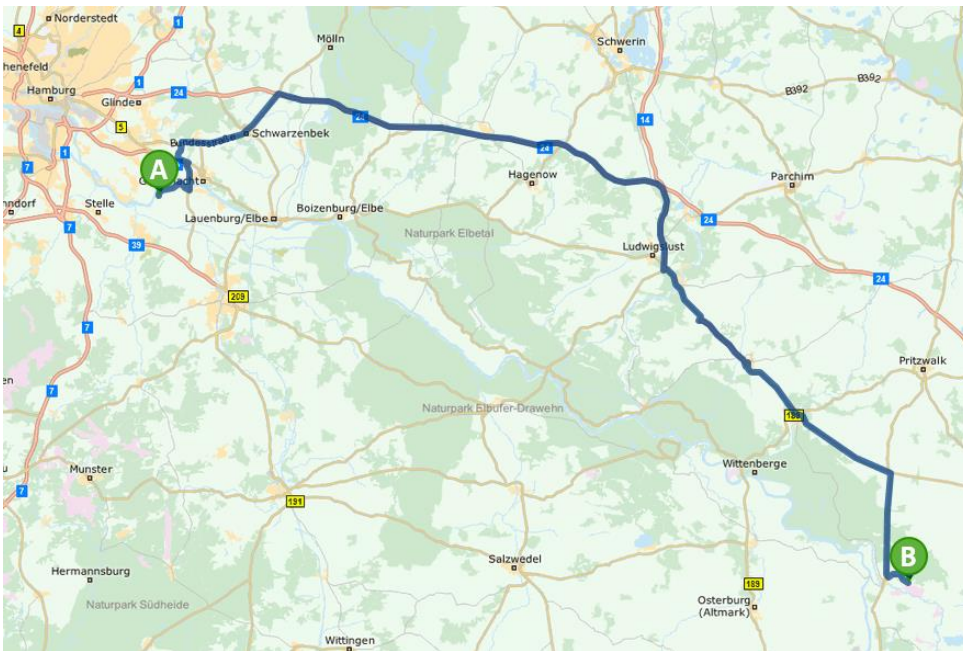
Afstand; 196 km
Reistijd; 2.15 uur

Spülinsel 6
39539 Havelberg

Telefoon: 039387-20655 Mobiel: 0163-3938701

Aankomst en vertrek niet aangegeven, check in tijden van tot uur

Openingstijden Receptie: tot uur



Een camping met sfeer op een mooie locatie. Actief zijn met de fiets of kano, een kleine ontdekkingstocht op het stadseiland of in de stad op de heuvel Domberg of lekker ontspannen op het dorpsplein.



Een kleine camping met 100 plaatsen. Een vriendelijk welkom en vrije keuze van de staanplaats is vanzelfsprekend. De camping is gelegen op een idyllische eiland en wordt omarmt door de rivier de Havel. De staanplaatsen zijn met uitzicht op het water, en misschien ook op oriëntatiepunt van de stad, de Havel Berger DOM? De comfort plaatsen zijn 100 m2 groot en hebben 16 A elektriciteit, gratis Wi-Fi en een water aan en afvoer. De sanitaire voorzieningen zijn altijd in de nabijheid

In de receptie met aangrenzende bistro krijg je alles wat het hart begeert: fiets- en wandelroutes, lokale levensmiddelen, magazines en toiletartikelen. Hier kunt u ook uw ontbijt broodjes voor de volgende dag bestellen, deze zijn iedere ochtend vanaf 8:00 uur op te halen. Ook geniet u op ons Bistro-terras van een ijsje, een kop koffie, ons zelfgemaakt gebak of hartige snacks, dit met prachtig uitzicht op de kathedraal. Profiteer ook van onze wissel bibliotheek, ontspan lekker op het kleine natuurlijke strand of ga uit vissen. Houdt u het liever sportief, er is mini golf, beachvolleybal, basketbal en een tafeltennis op onze camping

Vanaf de camping kunt u met een korte wandeling over de voetgangersbrug de kathedraalberg en de stad bezoeken. Met een beetje geluk ziet u zelfs onze kleine Beaver familie bij zonsondergang op hun favoriete eiland in de Havel. Door de samenvloeiing van de Havel en de Elbe is Havel berg de ideale start voor verschillende fietsroutes. Met de kano of roeiboot kun je op een ontdekkingsreis door de UNESCO reservaat Middenelbe, en de vier eilanden van de stad te verkennen. Op twee wielen, te voet, of op het water: het unieke karakter zal u betoveren.



Etappe 7.

Rijden naar **camping Seecamp in Derneburg** (Duitsland)

Afstand; 235 km

<http://www.seecamp-derneburg.de/>

Reistijd; 2.45 uur

Seecamp 1

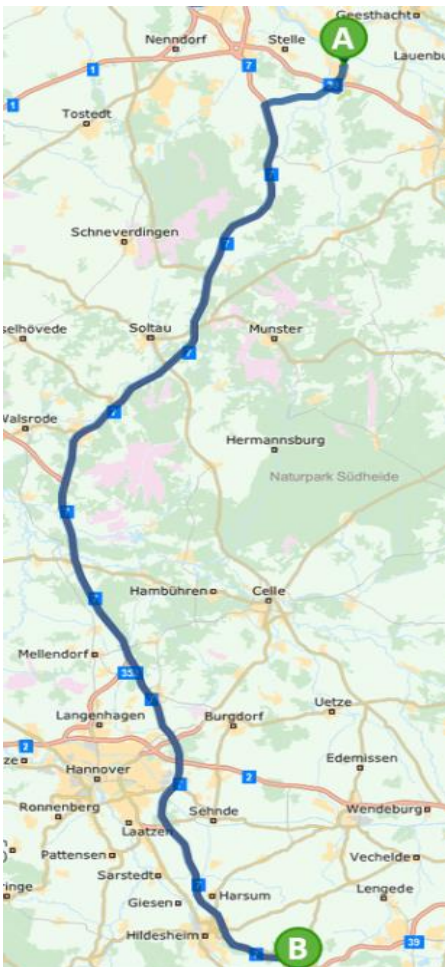
31188 Holle – Derneburg

Telefoon: 05062 / 565


Aankomst en vertrek niet aangegeven, check in tijden van tot uur

Openingstijden Receptie: niet aangegeven

direct an der A 7 Autobahnabfahrt 63 (B6 in Richtung Hildesheim fahren)



U staat met uw caravan, camper of tent rechtstreeks aan de prachtige natuurlijke zwemvijver of in het Oberland. Vanaf het Oberland heb je een fantastisch uitzicht op het Schloss Derneburg. In de avond genieten van de bijzondere sfeer van de plaats. De buurman maakt zachte gitaarmuziek, de andere speelt met zijn kinderen of leest zijn boek bij kaarslicht en een glas wijn. De toeristische plaatsen zijn niet van tevoren vastgesteld, elke gast wordt door ons persoonlijk naar zijn plaats begeleid. U kunt uw wensen rechtstreeks bij de receptie kenbaar maken. Bezoek ons Restaurant, hier krijgt u een schnitzel die groter is als het bord.





Bezoek het café en verwen jezelf, in de ochtend voor een heerlijk ontbijt, 's middag voor een kop koffie en verse zelfgebakken taarten.

Frühstück/Backwaren Cafe Seecamp

Kleines Frühstück **4,80 €**

2 Weizenbrötchen mit Butter
Wurst-Käse-Marmelade-Nutella-Honig nach Wahl Kaffee/Tee satt
Kaffee/Tee satt

Camper Frühstück **6,50 €**

2 Weizenbrötchen, 1 Mehrkornbrötchen mit Butter
Wurst-Käse-Marmelade-Nutella-Honig nach Wahl + 1 Frühstücksei
Kaffe/Tee satt

Eier Frühstück **5,90 €**

2 Weizenbrötchen mit Butter
4 Rühr- oder Spiegeleier mit Schinken
Kaffee/Tee satt



Iedereen houdt van het buitenleven en wil graag zwemmen in helder en chemisch onbehandeld water, het heldere meer is omringd door waterlelies, riet en biezen en bevat geen chloor. Het meer wordt regelmatig tijdens het seizoen door het Saksen gezondheid Bureau op de kwaliteit gecontroleerd, de resultaten hangen onmiddellijk op het informatie bord bij het meer zodat iedereen hiervan op de hoogte is gesteld.



Etappe 8.

Rijden naar **Camping Hohensyburg in Dortmund** (Duitsland)

De snelste route; 275 km Reistijd; 2.30 uur

<http://www.camping-hohensyburg.de/>

De kortste route; 225 km Reistijd; 3.45 uur

Syburger Dorfstrasse 69

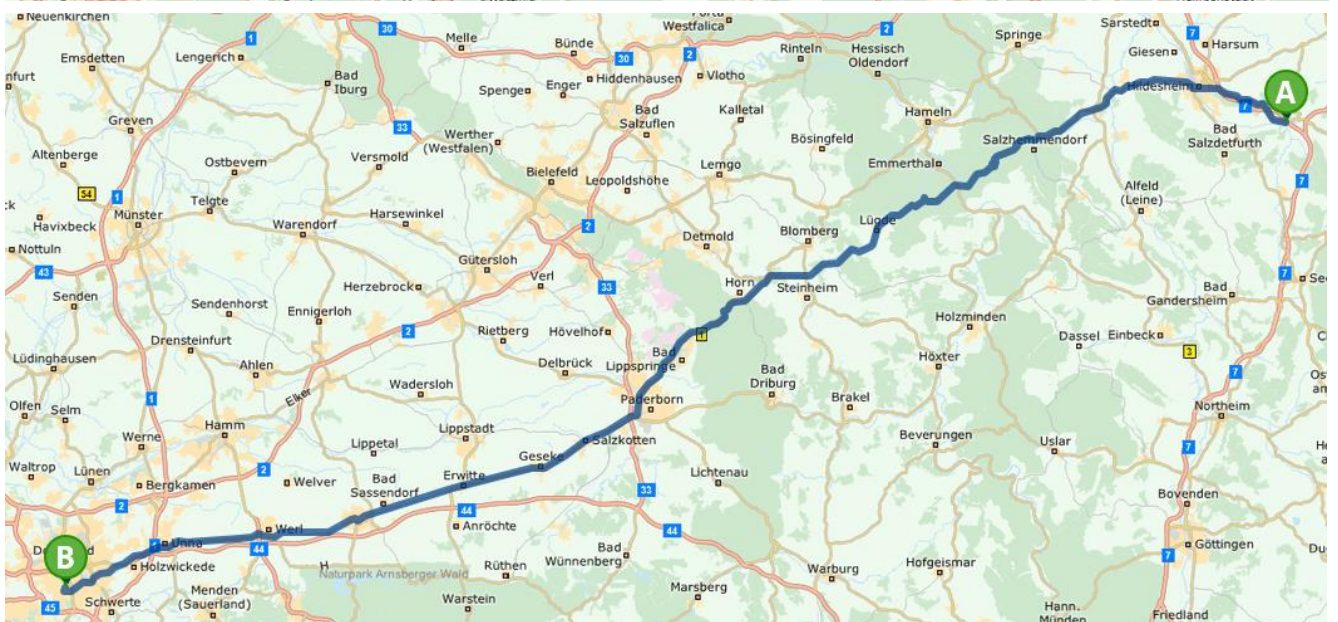
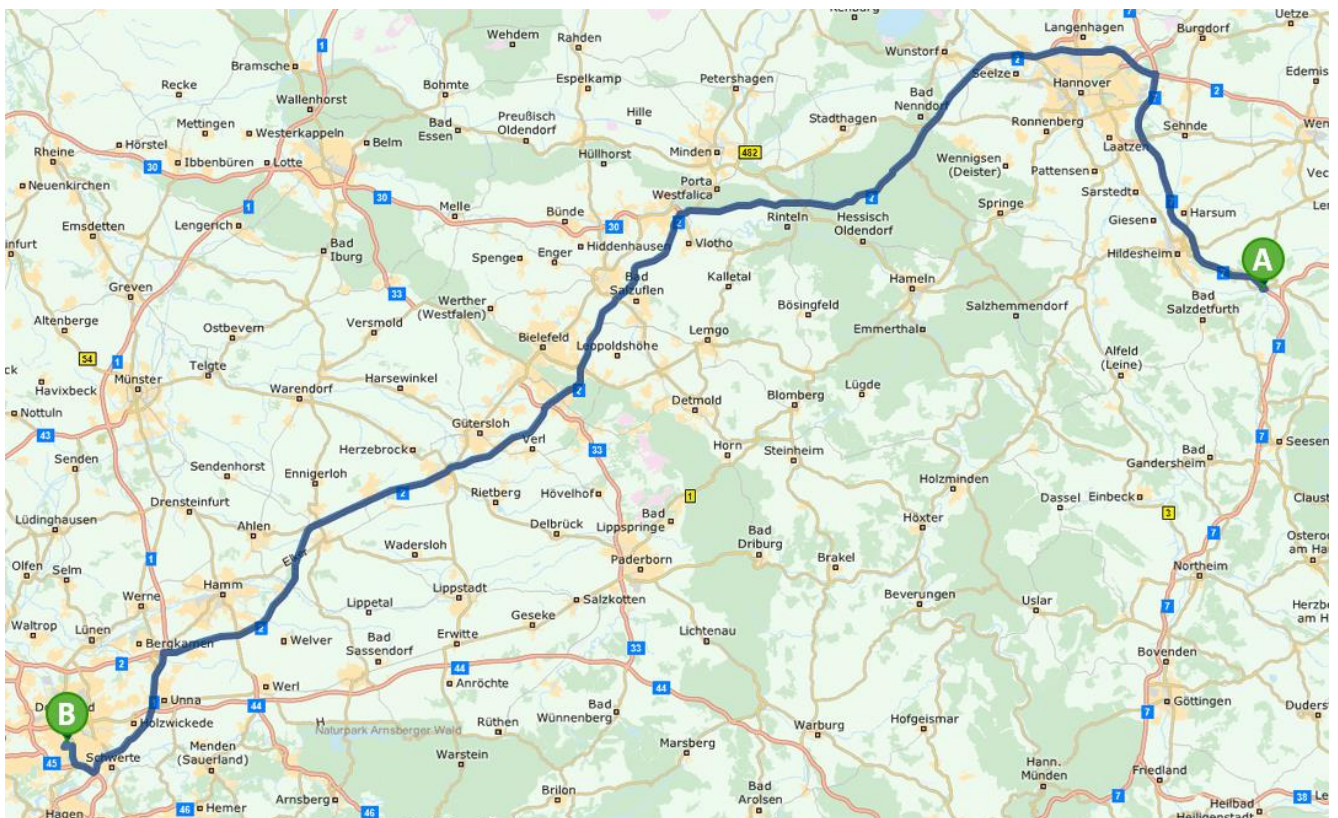
44265 Dortmund

Telefoon : 0231-774374

Aankomst en vertrek niet aangegeven

Openingstijden Receptie: 09.00 tot 13.00 uur en van 15.00 tot 20.00 uur.

Let op bij aankomst per navigatie: het navigatiesysteem leidt u vanuit het zuiden (van Schwerte-Westhofen) in de Syburger Dorfstraße (weg naar de camping), u kunt beter de route vanuit het noorden (Dortmund-Syburg) in de Syburger Dorfstraße nehmen, de weg is daar breder.



Het toerisme-gebied ligt in het centrum van de camping en is voorzien van stroomvoorziening. De geheel vernieuwde sanitaire gebouwen bevinden zich op een steenworp afstand. De kiosk/snackbar is dagelijks van 8:00-13:00 en van 15:00-21:30 geopend en biedt vers brood, zelfgemaakte taarten en veel meer. Tevens is hier een zonneterras. Het restaurant "Lennemündung" heeft een grote biertuin en is gelegen op het plein boven de rivier de Ruhr.



Vanaf de camping vindt u vele bezienswaardigheden op loopafstand. Steentijd vondsten tonen de vroege aanwezigheid van de mensen in het gebied Syburger, en eerste sporen van de nederzetting in de Bronstijd tot ongeveer 700 VC. Over het algemeen liggen de overblijfselen van drie kastelen op de berg. De oudste dateert uit het jaar 1100, de andere twee moeten zijn gemaakt in de vroege middeleeuwen.



ETAPPE 9.

Rijden naar huis; **Lent - Nijmegen**

Afstand; 150 km

Reistijd; 1.50 uur